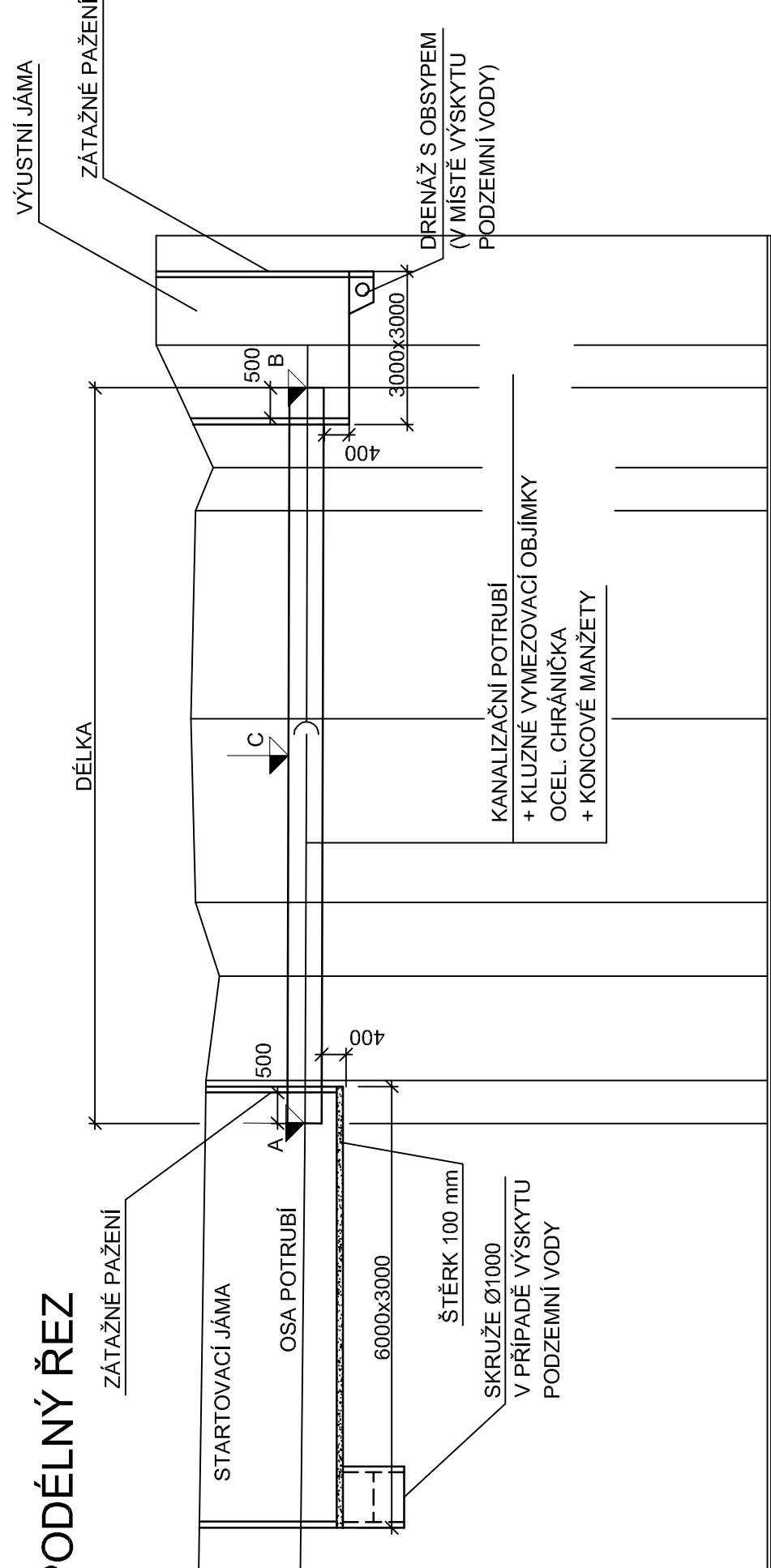
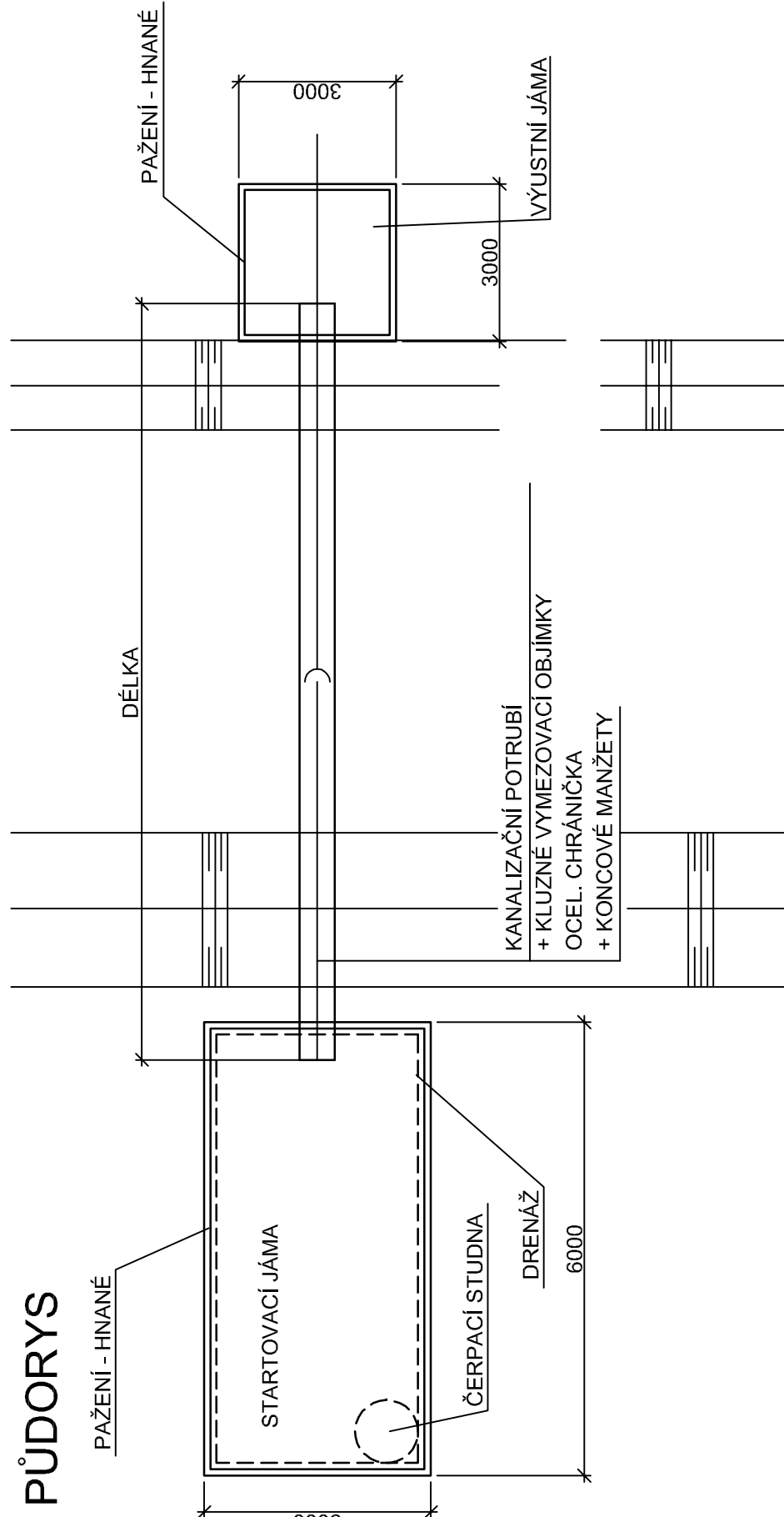


VZOROVÝ PROTLAK POD KOMUNIKACÍ

PODÉLNÝ ŘEZ

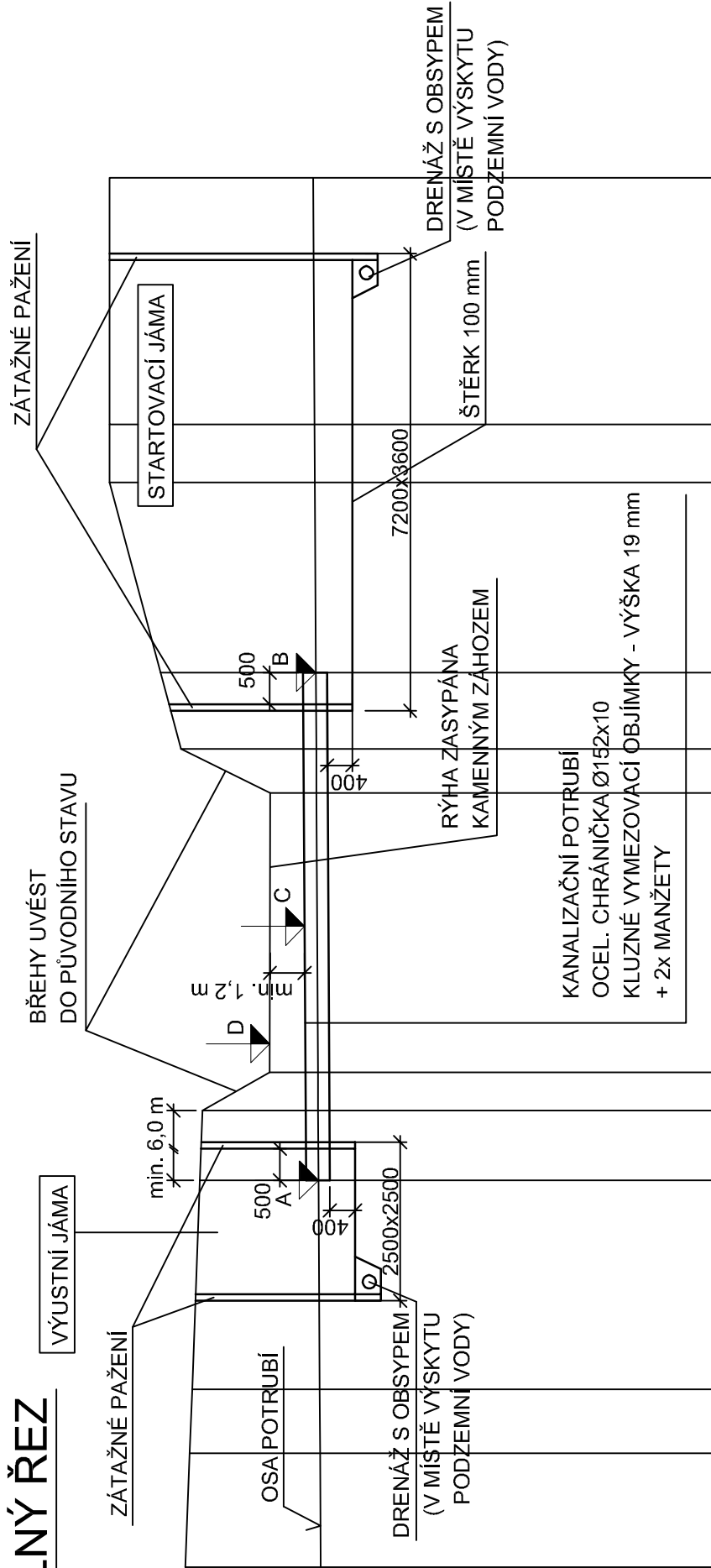


PŮDORYS

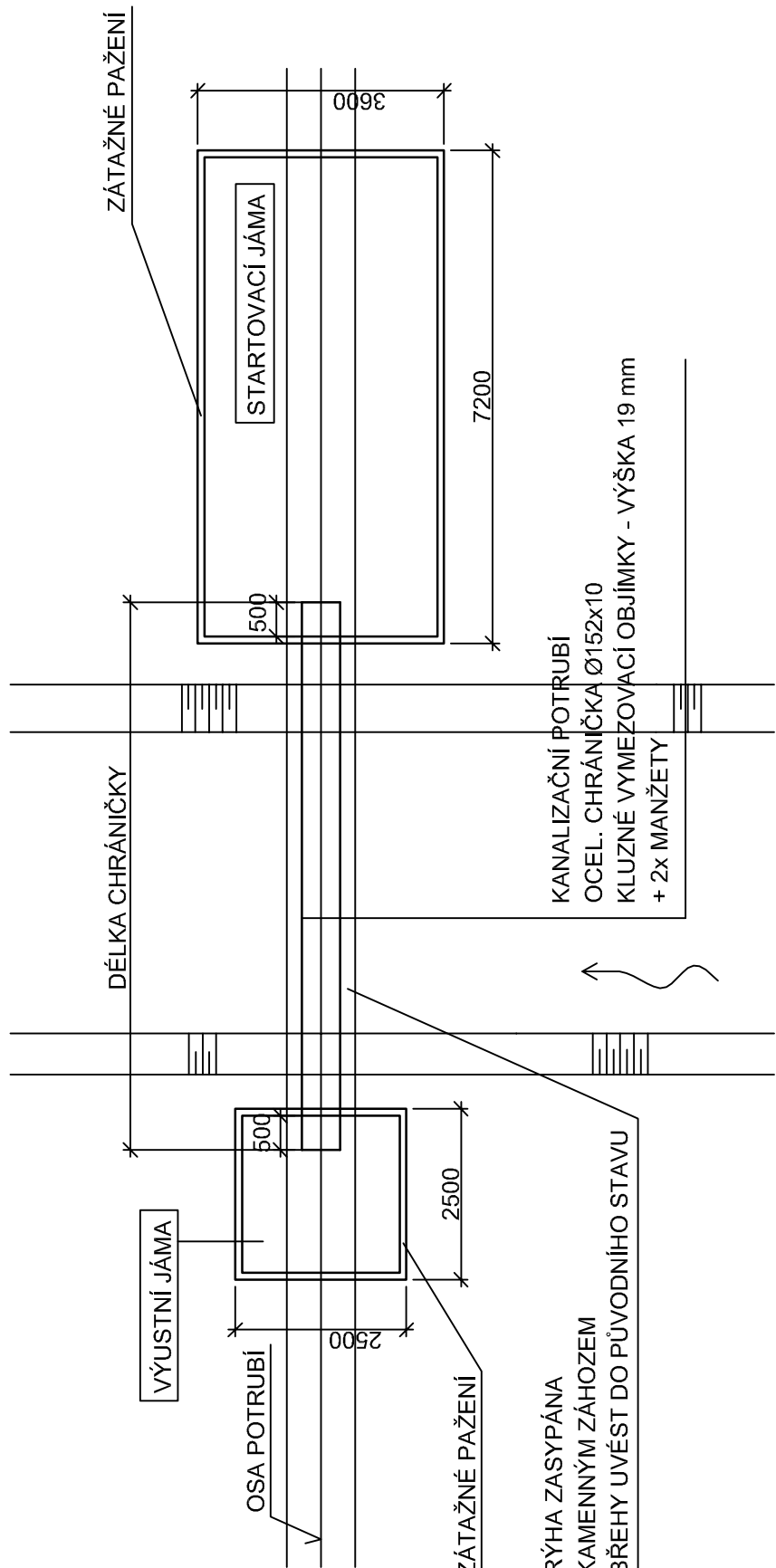


VZOROVÝ PROTLAK POD VODOTEČÍ

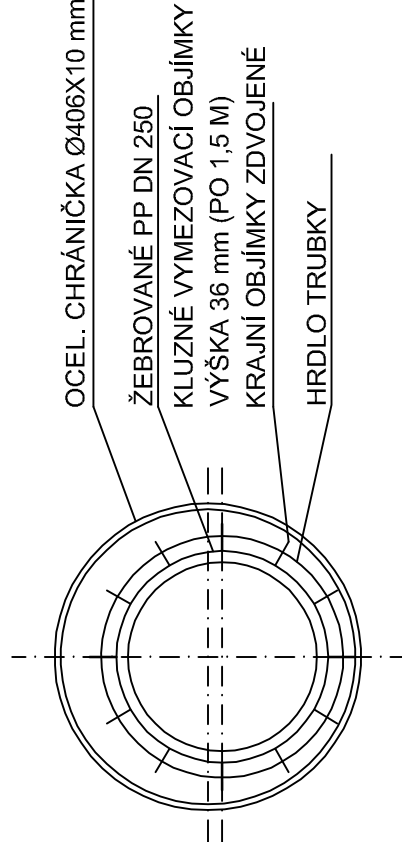
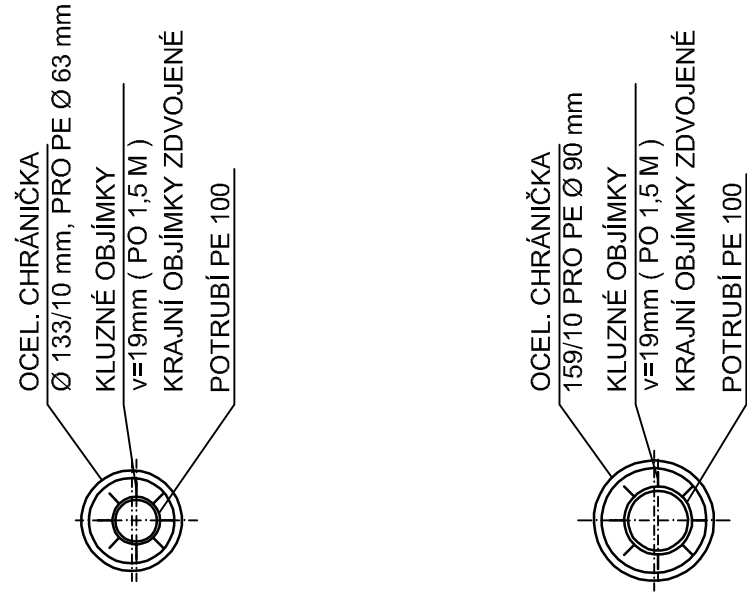
PODÉLNÝ ŘEZ



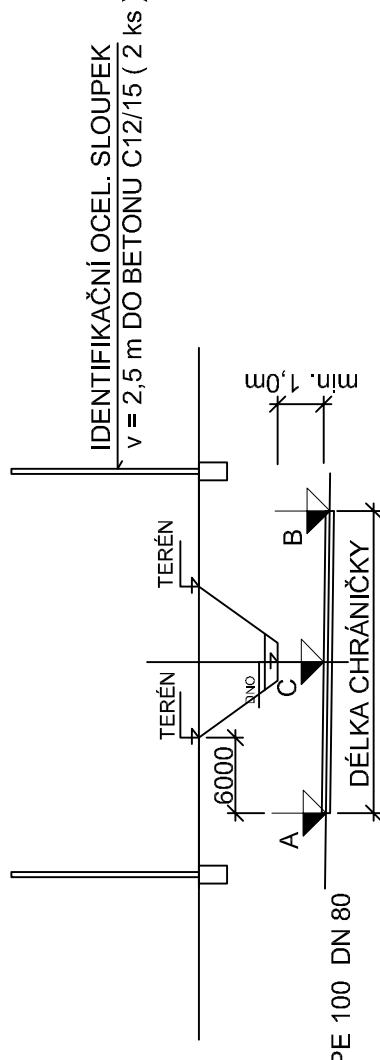
PŮDORYS



PŘÍČNÉ ŘEZY M 1:10



OZNAČENÍ PODCHODU POTOKA



ŘÍZENÝ PODVRT:

VÝTLAK V1 – km 0,2942 – 3,2677 – dl. 2973,5 m
VÝTLAK V2 – km 0,17895 – 0,2581 – dl. 79,2 m
TLAKOVÁ STOKA T – km 0,0 – 1,008 – dl. 1008,0 m
TLAKOVÁ STOKA T1 – km 0,0180 – 0,1451 – dl. 127,1 m
TLAKOVÁ STOKA T2 – km 0,00 – 0,1075 – dl. 107,5 m
VODOVOD P1 – km 0,01870 – 0,1429 – dl. 124,2 m
VODOVOD P2 – km 0,0 – 0,109 – dl. 109,0 m

POZNÁMKA ::

PROTLAKY POD VOZOVKAMI

STARTOVACÍ JÁMY PROTLAKŮ BUDOU UMÍSTĚNY V MINIMÁLNÍ VZDÁLENOSTI 1,0 m OD KRAJNICE VOZOVKY.

VRCH CHRÁNIČEK BUDE MINIMÁLNĚ 1,5 m POD VRCHEM VOZOVKY.



**U KOMUNIKACÍ VE SPRÁVĚ KSÚS STŘEDOČESKÉHO KRAJE SE ŘÍDIT DLE POŽADAVKŮ
JEJICH VYJÁDRĚNÍ**

PROTLAKY POD VODNÍM TOKEM

VVRCH CHRÁNIČKY MIN. 1,2 m POD PEVNÝM DNEV VODNÍHO TOKU. CHRÁNIČKA BUDE VYVEDENA 6 m ZA BŘEHOVÉ HRANY TOKU. MÍSTO PŘECHODU OZNAČIT NA OBOU BŘEŽÍCH ORIENTAČNÍMI SLOUPKY.

PROTLAKY VÝŠKOVĚ - VIZ. PODÉLNÉ PROFILY U JEDNOTLIVÝCH OBJEKTŮ.

PROTLAKY SITUAČNĚ - VIZ. SITUACE M 1:1000

				Vodohospodářsko-inženýrské služby spol. s r. o., Na Slezské 1079, 500 03 Hradec Králové tel.: 495 076 0111, fax: 495 541 342, e-mail: vis@vishk.cz			
ZADÁVACÍ DOKUMENTACE							
HLAVNÍ ING. PROJEKTU ING. HERMAN		ZODP. PROJEKTANT ING. HERMAN		PROJEKTANT RAZEK		KONTROLA ING. 	
INVESTOR		OBJEDNATEL					
VHS VRCHLICE-MALEČ, a. s.		VHS VRCHLICE-MALEČ, a. s.					
KRAJ	STŘEDOČESKÝ	OBEC		NEŠKAREDICE, PĚRŠTEJNEC			
AKCE		VODOVOD A KANALIZACE NEŠKAREDICE, PĚRŠTEJNEC					
D.1.1 - ARCHITEKTONICKO - STAVEBNÍ ŘEŠENÍ							
PŘÍLOHA		D.1.1.05					
VZOROVÝ PODCHOD POD KOMUNIKACÍ A VODOTEČÍ							
TENTO VÝKRES A JEHO PŘÍLOHY JSOU NAŠIM DŮVĚVNÍM VLASTNICTVÍM, NESMÍ BYT BEZ NAŠEHO PŘEDCHOZÍHO PÍSEMNÉHO SOUHLASU KOPIJOVÁNY, ROZMNOŽOVÁNY ANI ZPŘÍSTUPNĚNY JINÝMI OSOBAMI NEBO FIRMAMI							