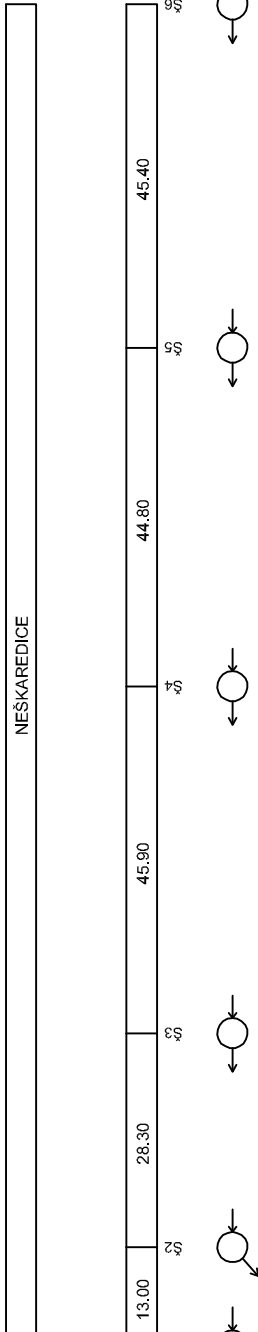
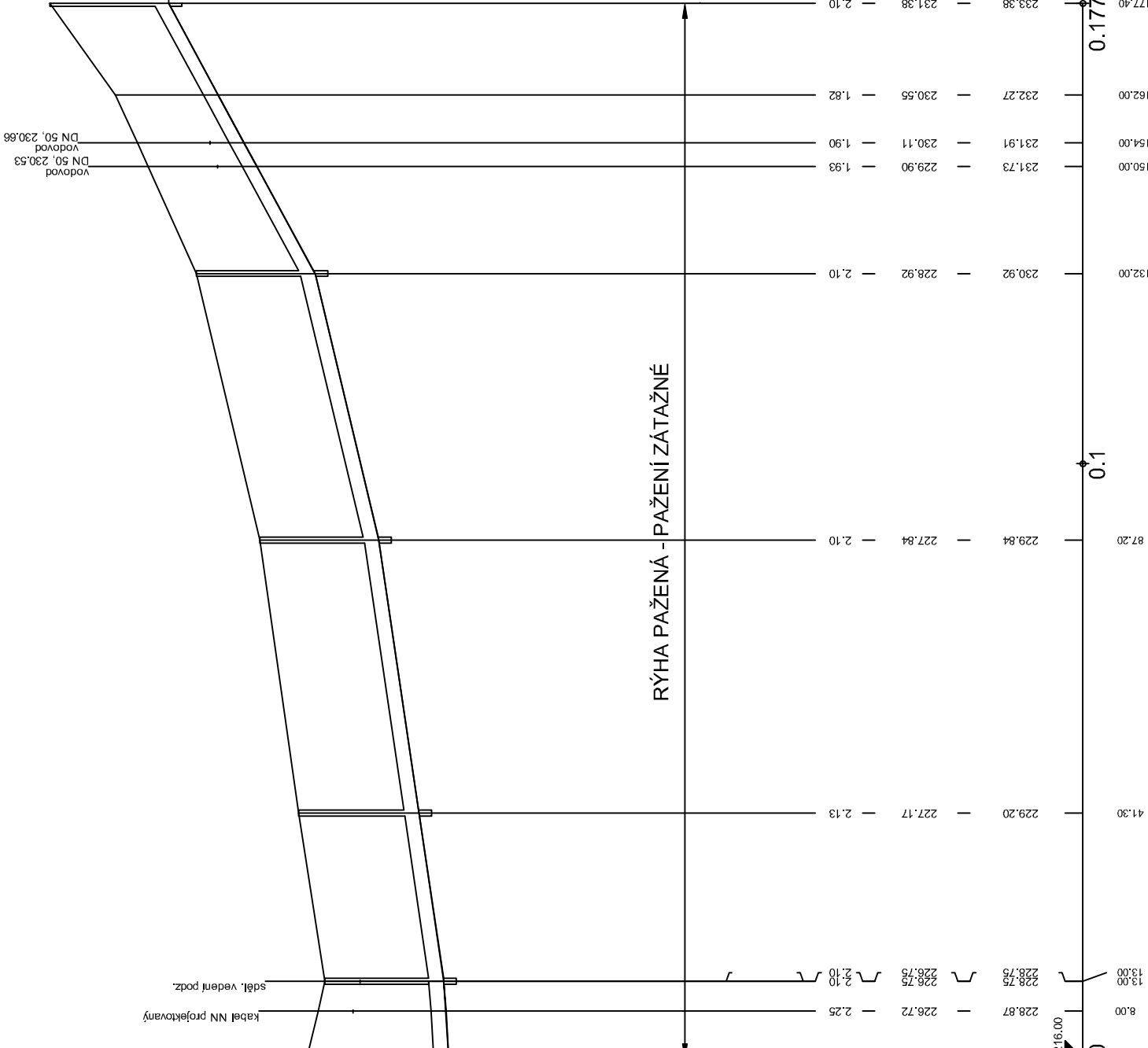


ÚZEMÍ
POVRCH ÚZEMÍ
PARCELY
POVODI
VZDALENOST ŠACHET
NÁZVY ŠACHET



Podélný profil stoky A5

MĚŘÍTKO 1:1000 / 1:100



KÓTA TERÉNU

HLOUBKA VÝKOPU

KÓTA DŇA POTRUBÍ

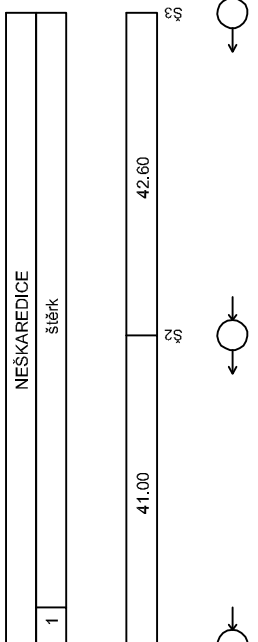
KÓTA TERÉNU

STANICENÍ [km][m]

SKLON [promile] - DÉLKA [m]
DN [mm] - MATERIÁL - DÉLKA [m]
KAPACITA [l/s] - RYCHLOST [m/s] (dle Čoklebock)
NAVR.PRUTOK [l/s] - RYCHLOST [m/s]

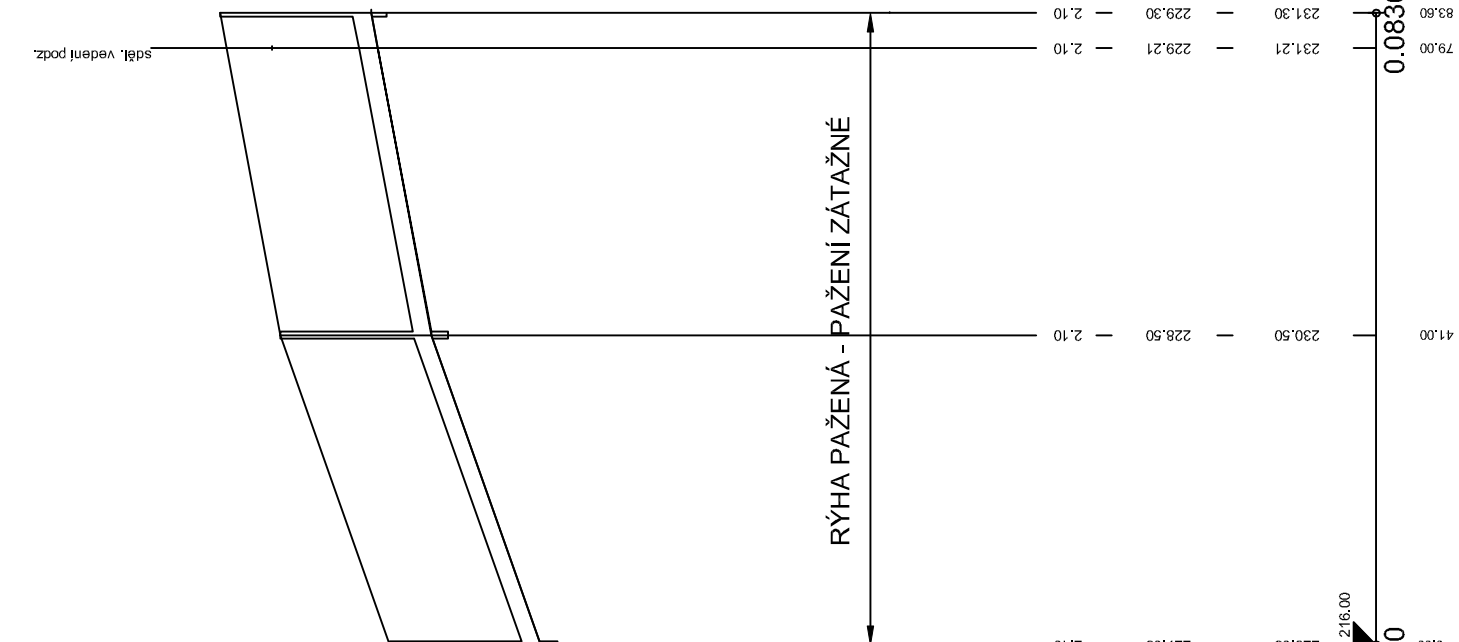
LEGENDA:
1) 44,00
2) 44,00 - 45,00
3) 44,00 - 45,00

ÚZEMÍ
POVRCH ÚZEMÍ
PARCELY
POVODI
VZDALENOST ŠACHET
NÁZVY ŠACHET



Podélný profil stoky A6

MĚŘÍTKO 1:1000 / 1:100



KÓTA TERÉNU

HLOUBKA VÝKOPU

KÓTA DŇA POTRUBÍ

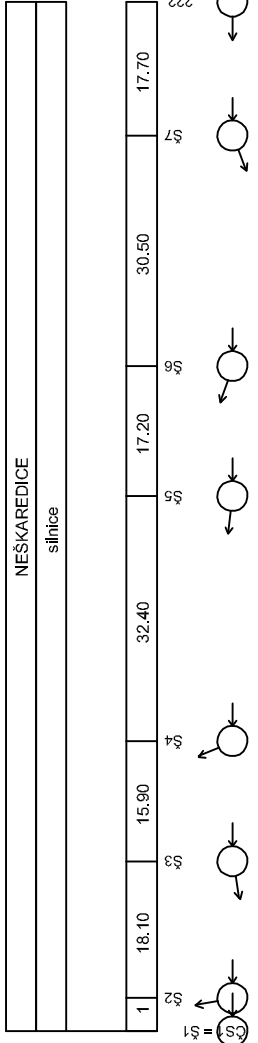
KÓTA TERÉNU

STANICENÍ [km][m]

SKLON [promile] - DÉLKA [m]
DN [mm] - MATERIÁL - DÉLKA [m]
KAPACITA [l/s] - RYCHLOST [m/s] (dle Čoklebock)
NAVR.PRUTOK [l/s] - RYCHLOST [m/s]

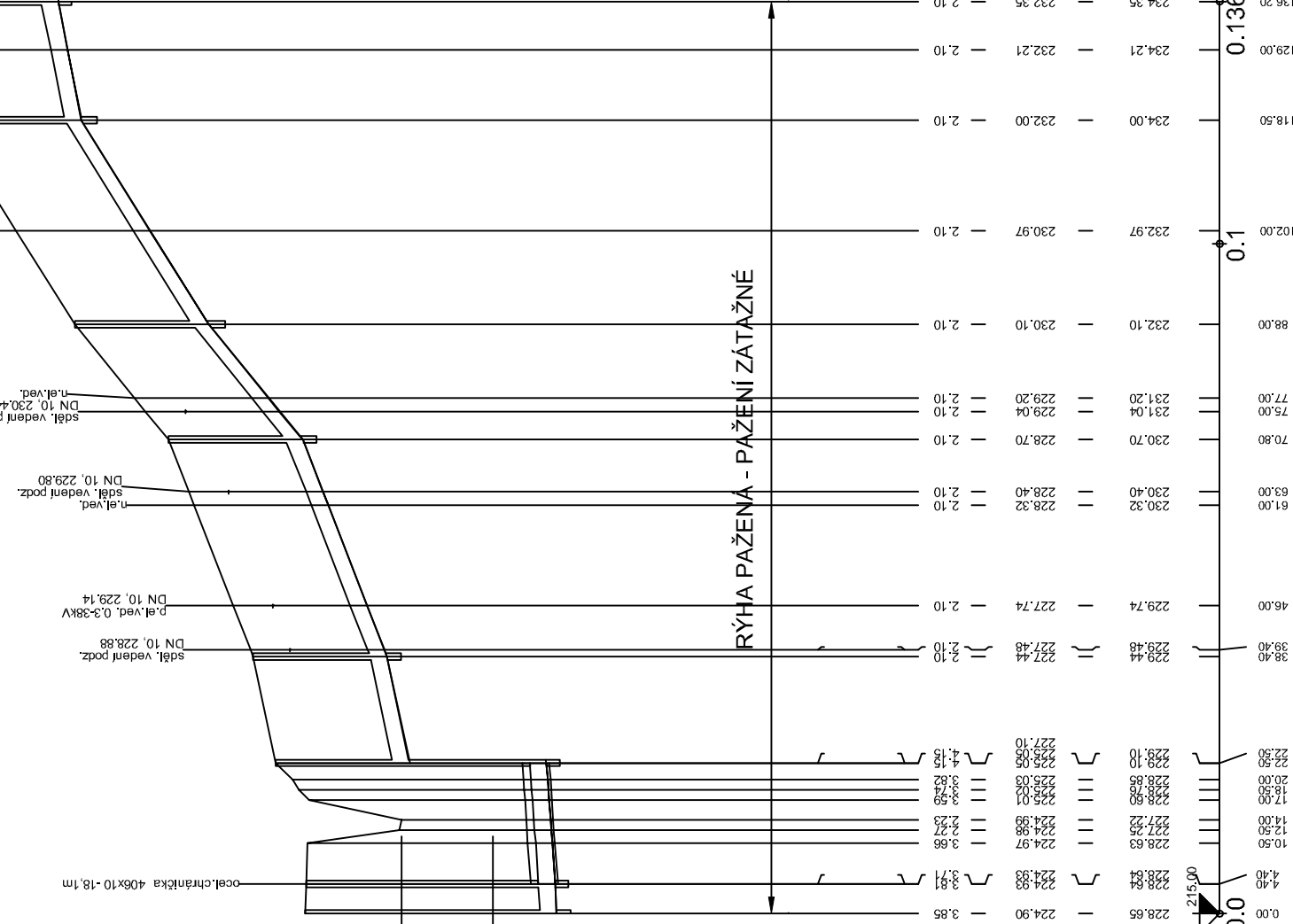
LEGENDA:
1) 44,00

ÚZEMÍ
POVRCH ÚZEMÍ
PARCELY
POVODI
VZDALENOST ŠACHET
NÁZVY ŠACHET



Podélný profil stoky A7

MĚŘÍTKO 1:1000 / 1:100



KÓTA TERÉNU


HLOUBKA VÝKOPU

KÓTA DŇA POTRUBÍ

KÓTA TERÉNU

STANICENÍ [km][m]

SKLON [promile] - DÉLKA [m]
DN [mm] - MATERIÁL - DÉLKA [m]
KAPACITA [l/s] - RYCHLOST [m/s] (dle Čoklebock)
NAVR.PRUTOK [l/s] - RYCHLOST [m/s]



Vodohospodářsko-inženýrské služby spol. s r. o., Na Sítězně 1079, 500 03 Hradec Králové
tel.: 495 076 011, fax: 495 541 342, e-mail: vis@vishk.cz

ZADÁVACÍ DOKUMENTACE			
HLAVNÍ ING. PROJEKTU ING. HERMAN	ZODP. PROJEKTANT ING. HERMAN	PROJEKTANT RAZEK	KONTROLA ING. HERMAN
INVESTOR VHS VRCHLICE MALEČ, a.s.	OBJEDNATEL VHS VRCHLICE MALEČ, a.s.	DATUM 09/17	FORMAT 5 A4
KRAJ STŘEDOČESKÝ	OBEC NEŠKAREDICE, PĚRŠTEJNEC	STUPEŇ ZD (DPS)	ARCH. Č. 08915-350
AKCE VODOVOD A KANALIZACE NEŠKAREDICE, PĚRŠTEJNEC	MĚŘÍTKO 1:1000/100		
PRÍLOHA PODÉLNÝ PROFIL STOKY A5 + A6 + A7			D.1.1.1.4

TENTO VÝKRES A JEHO PRÍLOHY JSOU NAŠIM DUŠEVNÍM VLASTNICTVÍM. NESMÍ BYT BEZ NÁŠEHO PŘEDCHOZÍHO PÍSEMNÉHO SOUHLASU KOPIROVÁNY, ROZMNOŽOVÁNY ANI ZPRÍSTUPNĚNY JINÝM OSOBÁM NEBO FIRMÁM