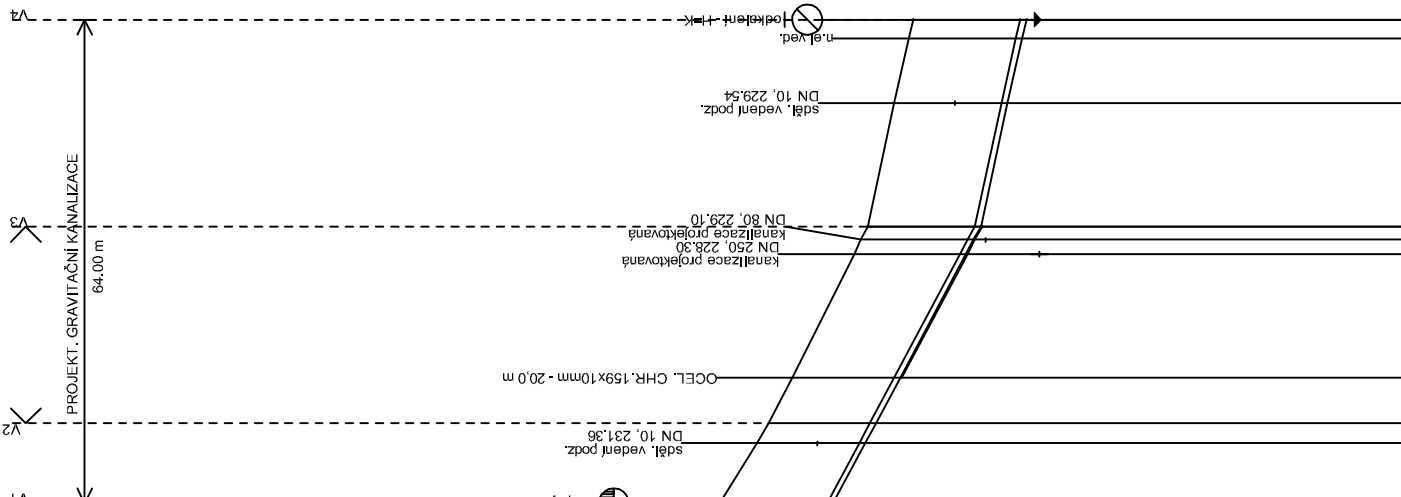


ÚZEMÍ
POVRCH ÚZEMÍ
PARCELNÍ ČÍSLO
ROZSAH PLATNOSTI SOND

NEŠKAREDICE
silnice

Podélný profil vodovodu N1

MĚŘÍTKO 1:1000 / 1:100



KÓTA UPRAVENÉHO TERÉNU

HLOUBKA VÝKOPU

KÓTA DNA POTRUBÍ

KÓTA TERÉNU

STANIČENÍ [Km],[m]

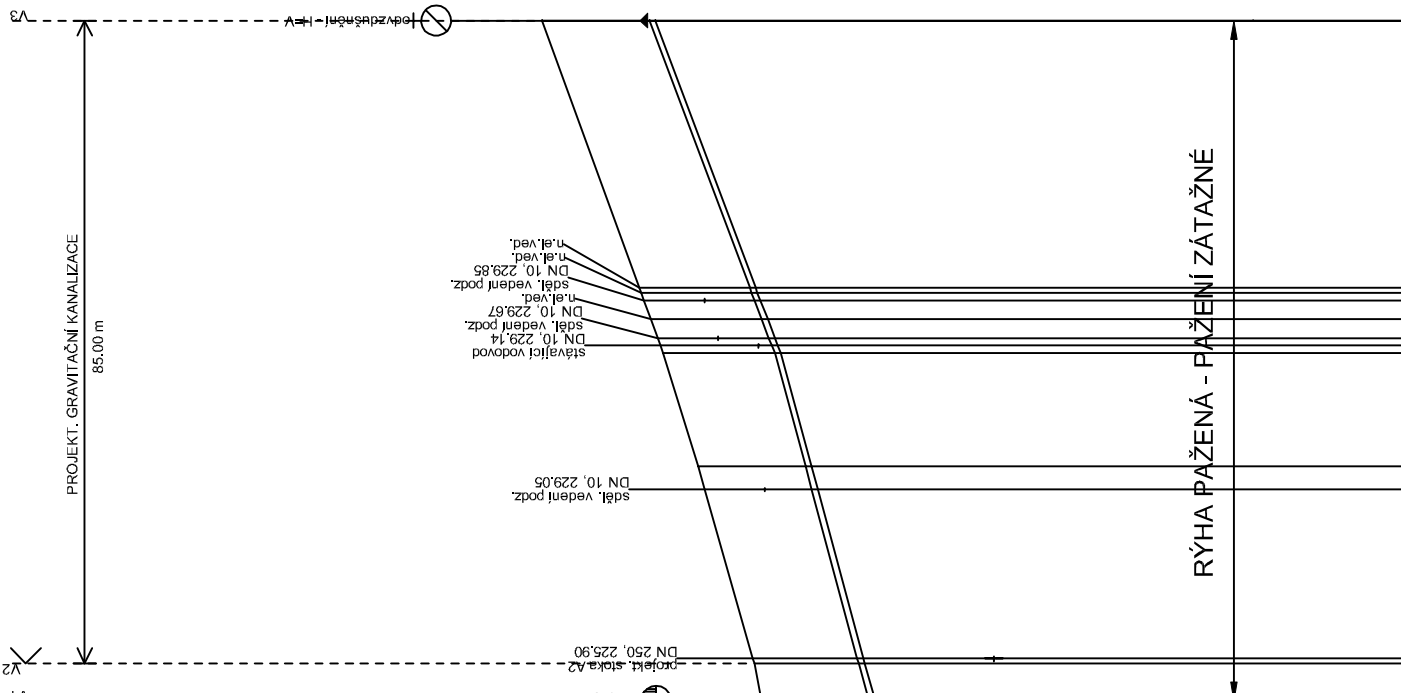
SKLON [promile] - DÉLKA [m]
DN [mm] - MATERIÁL - DÉLKA [m]

ÚZEMÍ
POVRCH ÚZEMÍ
PARCELNÍ ČÍSLO
ROZSAH PLATNOSTI SOND

NEŠKAREDICE
silnice

Podélný profil vodovodu N2

MĚŘÍTKO 1:1000 / 1:100



KÓTA UPRAVENÉHO TERÉNU

HLOUBKA VÝKOPU

KÓTA DNA POTRUBÍ

KÓTA TERÉNU

STANIČENÍ [Km],[m]

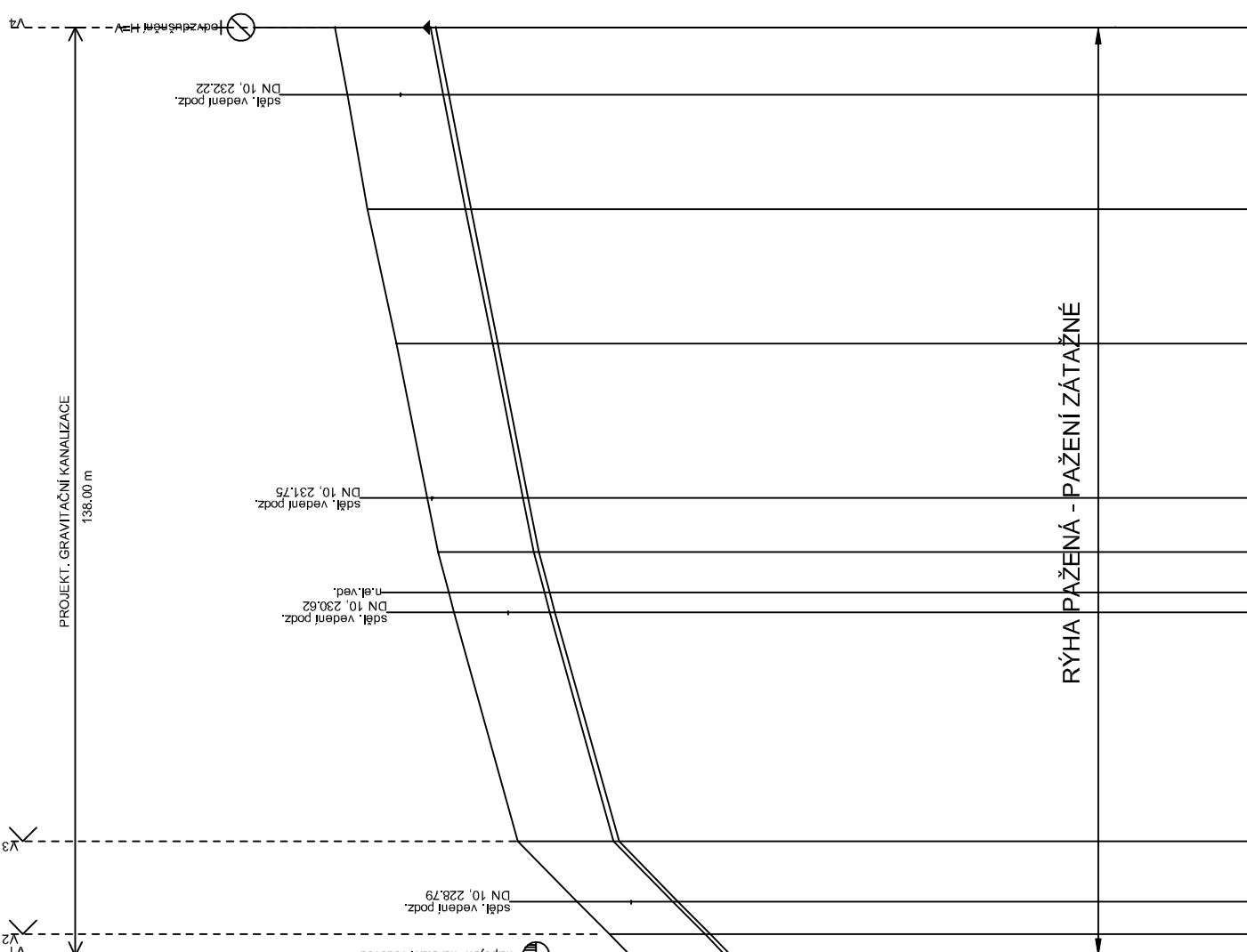
SKLON [promile] - DÉLKA [m]
DN [mm] - MATERIÁL - DÉLKA [m]

ÚZEMÍ
POVRCH ÚZEMÍ
PARCELNÍ ČÍSLO
ROZSAH PLATNOSTI SOND

NEŠKAREDICE
silnice

Podélný profil vodovodu N3

MĚŘÍTKO 1:1000 / 1:100



KÓTA UPRAVENÉHO TERÉNU

HLOUBKA VÝKOPU

KÓTA DNA POTRUBÍ

KÓTA TERÉNU

STANIČENÍ [Km],[m]

SKLON [promile] - DÉLKA [m]
DN [mm] - MATERIÁL - DÉLKA [m]

LEGENDA:
1) 88.82 - 17.00

NEŠKAREDICE
silnice

VÝŠKOVÝ SYSTÉM
BALT PO VYROVNÁNÍ

PODZEMNÍ VEDENÍ JSOU ZAKRESLENA

INFORMATIVNĚ !

PŘED ZAPOČETIM ZEMNÍCH PRACÍ JENUTNĚ JEJICH PŘESNÉ
VYTÝČENÍ !

PODZEMNÍ VEDENÍ - PODROBNOSTI VIZ TECHNICKÁ ZPRÁVA



Vodohospodářsko-inženýrské služby spol. s r. o., Na Střežně 1079, 500 03 Hradec Králové
tel.: 495 076 011, fax: 495 541 342, e-mail: vis@vshk.cz

ZADÁVACÍ DOKUMENTACE

HLAVNÍ ING. PROJEKTU ING. HERMAN	ZODP. PROJEKTANT ING. HERMAN	PROJEKTANT RÁZEK	KONTROLA ING. HERMAN
INVESTOR	OBJEDNATEL	FORMÁT 5 A4	

VHS VRCHLICE MALEČ, a.s.	VHS VRCHLICE MALEČ, a.s.
STUPĚN ZD (DPS)	DATUM 09/17

KRAJ STŘEDOČESKÝ	OBEC NEŠKAREDICE, PERŠTEJNEC
---------------------	---------------------------------

AKCE	MĚŘITKO 1 : 1000/100
------	-------------------------

MĚŘÍTKO 1:1000/100	ČÍSLO PŘÍLOHY 1
-----------------------	--------------------

D.1.1.1.6

PŘÍLOHA
PODÉLNÝ PROFIL VODOVODU N1, N2, N3

TENTO VÝKRES A JEHO PŘÍLOHY JSOU NAŠIM DUSEVNÍM VLASTNICTVÍM. NESMÍ BYT BEZ NAŠEHO PŘEDCHOZÍHO
PÍSEMNÉHO SOUHLASU KOPÍROVANY, ROZMNOŽOVANY ANI ZPŘÍSTUPNĚNY JINÝM OSOBAM NEBO FIRMAM