

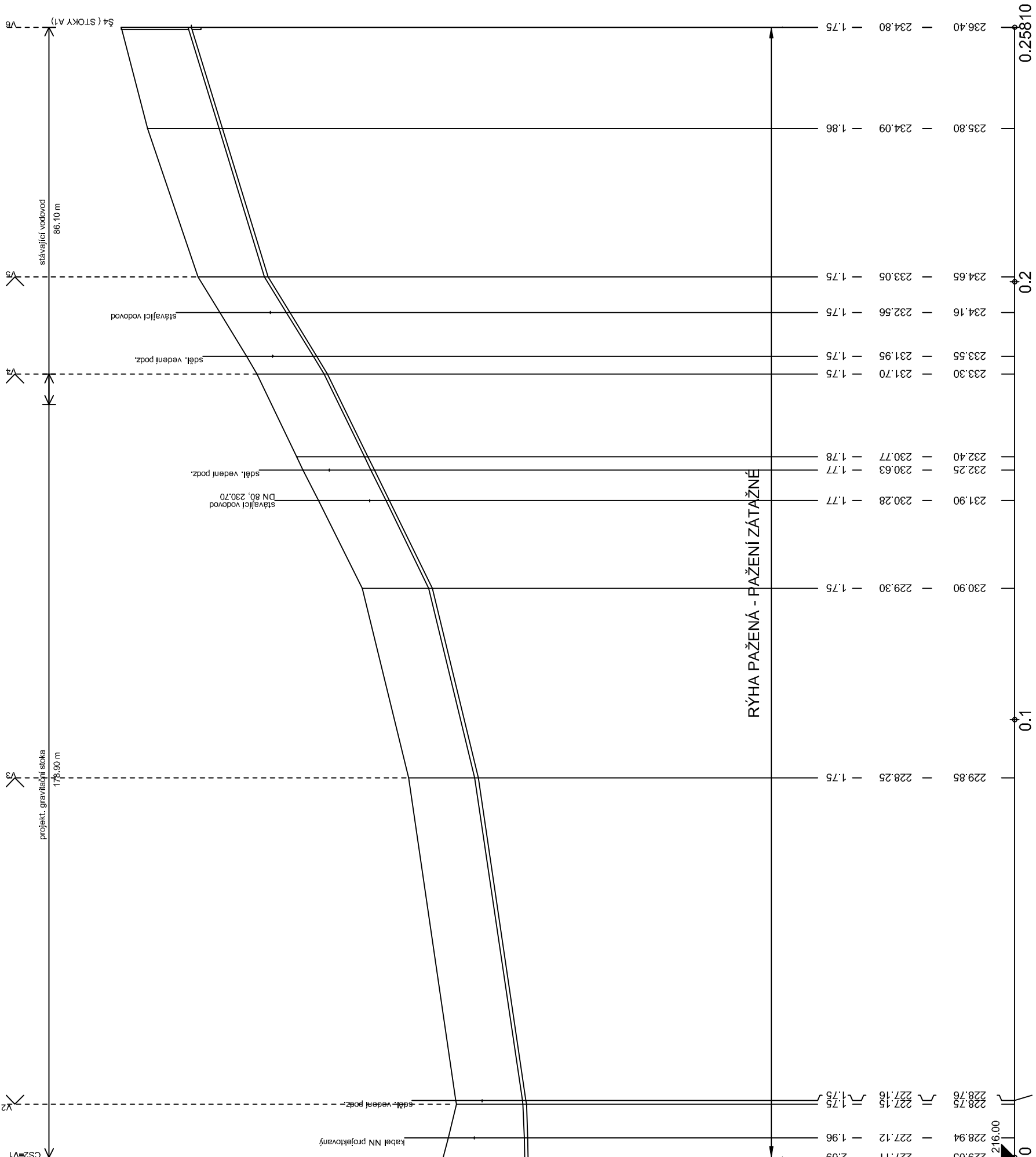
ÚZEMÍ
POVRCH ÚZEMÍ
PARCELNÍ ČÍSLO
ROZSAH PLATNOSTI SOND

LEGENDA:

1)	asfalt
2)	3.28 - 12.20
3)	asfalt

Podélný profil výtlaku V2

MĚŘÍTKO 1:1000 / 1:100



KÓTA UPRAVENÉHO TERÉNU



HLOUBKA VÝKOPU

KÓTA DNA POTRUBÍ

KÓTA TERÉNU

STANIČENÍ [Km], [m]

SKLON [promile] - DÉLKA [m]
DN [mm] - MATERIÁL - DÉLKA [m]

				Vodohospodářsko-inženýrské služby spol. s r. o., Na Sřezíně 1079, 500 03 Hradec Králové tel.: 495 076 011, fax: 495 541 342, e-mail: vis@vishk.cz			
ZADÁVACÍ DOKUMENTACE							
HLAVNÍ ING. PROJEKTU ING. HERMAN		ZODP. PROJEKTANT ING. HERMAN		PROJEKTANT RÁZEK		KONTROLA ING. 	
INVESTOR		OBJEDNATEL		FORMÁT		3 A4	
VHS VRCHLICE MALEČ, a.s.		VHS VRCHLICE MALEČ, a.s.		DATUM		09/17	
KRAJ		OBEC		STUPĚŇ		ZD (DPS)	
STŘEDOČESKÝ		NEŠKAREDICE, PERŠTEJNEC		Č. ZAK.		08915-350	
AKCE				ARCH. Č		08915	
				MĚŘÍTKO		1 : 1000/100	
				ČÍSLO PŘÍLOHY			
		VODOVOD A KANALIZACE NEŠKAREDICE, PERŠTEJNEC				D.1.1.7.1	
		SO 07 - VÝTLAK V2					
PŘÍLOHA		PODÉLNÝ PROFIL VÝTLAKU V2					
TENTO VÝKRES A JEHO PŘÍLOHY JSOU NAŠIM DUŠEVNÍM VLASTNICTVÍM, NESMÍ BÝT BEZ NAŠEHO PŘEDCHOZÍHO PÍSEMNÉHO SOUHLASU KOPIROVÁNY, ROZMNOŽOVÁNY ANI ZPŘÍSTUPNĚNY JINÝM OSOBAM NEBO FIRMAM							