

03		
02		
01		
ZMĚNA	POPIS	DATUM



**ING. IVAN ŠÍR**

PROJEKTOVÁNÍ DOPRAVNÍCH STAVEB a.s.

Haškova 1714/3, 500 02 Hradec Králové, tel: +420 603 181 473, sir@sirivan.cz, www.sirivan.cz

IČ: 287 86 793

Objednatel: Ředitelství silnic a dálnic ČR  
Na Pankráci 56, 140 00 Praha 4

## I/27 Rybárna oprava propustku - PD

■ kraj:  
Středočeský

■ MÚ / OU:  
Drahouš

■ stupeň utajení:  
bez utajení

■ datum:  
10 / 2016

■ zakázkové číslo:  
16 112

■ stupeň PD:  
DSP+PDPS

■ odpovědný projektant stavby:  
Ing. Ivan Šír

■ odpovědný projektant objektu:  
Ing. Jan Fiala

■ vypracoval:  
Ing. Martin Jahelka

■ kontroloval:  
Ing. Ivan Šír

■ změna číslo:  
00

■ měřítko:

*Šír*

*Fiala*

*Jahelka*

*Šír*

DOKLADY

F.

# Dokladová část celkový přehled



akce (stavební záměr) :

**I/27 Rybárna oprava propustku - PD**

stavebník (investor) :

Ředitelství silnic a dálnic ČR  
Na Pankráci 546/56, 140 00 Praha  
IČ 65993390

místo stavby :

kraj : Středočeský (okres Rakovník)  
obec : Jesenice [541834];  
Drahouš [529711]  
katastrální území : **Jesenice u Rakovníka [658693];  
Tlستky [631981];**  
dotčené pozemky : **viz. Projektová dokumentace**

celkové zájmové území :

mimo výše uvedené dotčené pozemky se jedná zejména o sousední pozemky :  
v zájmovém území stavby dle výše uvedených katastrálních území

## Veřejná technická infrastruktura

p.č.	organizace	existence sítí, stanovisko k připojení; projektový podklad
1	ČEZ Distribuce, a.s. Teplická 874/8 405 02 Děčín 4	č.j.: 0100745448 ze dne 17.5.2017 (existence)
2	Telco Pro Services, a. s. Duhová 1531/3 140 00 Praha 4	č.j.: 0200598860 ze dne 17.5.2017 (existence)
3	GasNet, s.r.o. v zast. GridServices, s.r.o. Plynárenská 499/1 602 00 Brno - Zábřovice	č.j.: 5001379762 ze dne 19.9.2016 (existence) č.j.: 5001422477 ze dne 7.12.2016 (existence)
4	Česká telekomunikační infrastruktura a.s. Olšanská 2681/6 130 00 Praha 3	č.j.: 711510/16 ze dne 19.9.2016 (existence) č.j.: 773683/16 ze dne 7.12.2016 (existence)
5	RAVOS, s.r.o. Františka Diepolta 1870 269 01 Rakovník	č.j.: 10/16670001704/16 ze dne 5.10.2016 (existence) č.j.: 10/16670002208/16 ze dne 12.12.2016 (existence)
6	České Radiokomunikace a.s., oddělení telekomunikačních okruhů U nákladového nádraží 3144 130 00 Praha 3	č.j.: UPTS/OS/155753/2016 ze dne 26.9.2016 (existence) č.j.: UPTS/OS/160228/2016 ze dne 12.12.2016 (existence)
7	T-Mobile a.s. Tomíčková 2144/1 149 00 Praha 4	č.j.: E26198/16 ze dne 19.9.2016 (existence) č.j.: E34430/16 ze dne 7.12.2016 (existence)
8	Vodafone Czech Republic, a.s. Vínohradská č.p. 3217/167 100 00 Praha 10-Strašnice	č.j.: MW000004959216850 ze dne 19.9.2016 (existence) č.j.: MW000005321623257 ze dne 7.12.2016 (existence)
9	MERO ČR, a.s. Veltruská 748 278 01 Kralupy nad Vltavou	č.j.: 2016/000791/1 ze dne 21.9.2016 (existence) č.j.: 2016/000986/1 ze dne 7.12.2016 (existence)
10	ČEPRO a.s. Dělnická 213/12 170 04 Praha 7	č.j.: 7565/16 ze dne 18.10.2016 (existence) č.j.: 8646/16 ze dne 5.1.2017 (existence)
11	BRAWA, a.s. zast. NET4GAS, s.r.o. Na Hřebenech II 1718/8 140 21 Praha 4 - Nusle	č.j.: 2822/16/BRA/N ze dne 19.9.2016 (existence) č.j.: 3750/16/BRA/N ze dne 7.12.2016 (existence)

# Dokladová část celkový přehled



akce (stavební záměr) :

**I/27 Rybárna oprava propustku - PD**

12	NET4GAS, s.r.o. Na Hřebenech II 1718/8 140 21 Praha 4 - Nusle	č.j.: 7488/16/OVP/N ze dne 19.9.2016 (existence) č.j.: 10164/16/OVP/ ze dne 7.12.2016 (existence)
13	Ministerstvo obrany ČR Sekce ekonomická a majetková oddělení ochrany územních zájmů Praha Hradební 772/12 110 05 Praha 1	č.j.: 90583/2016-8201-OÚZ-LIT ze dne 23.11.2016
14	Obec Drahouš Drahouš 40 270 33 Jesenice u Rakovníka	vyjádření ze dne 3.10.2016 (existence) vyjádření ze dne 18.1.2017 (PD)
15	Město Jesenice Mírové nám. 368 270 33 Jesenice	č.j.: 3243/16 ze dne 10.10.2016 (existence) vyjádření ze dne 7.2.2017 (PD)
<b>Veřejná dopravní infrastruktura</b>		
p.č.	organizace	stanovisko, vyjádření, apod.
16	Ředitelství silnic a dálnic ČR Závod Praha Na Pankráci 56 140 00 Praha 4	viz. stavebník (investor)
<b>Dotčené orgány</b>		
p.č.	dotčený orgán	závažné stanovisko, stanovisko, vyjádření, rozhodnutí, apod.
17	Městský úřad Rakovník odbor životního prostředí Husovo náměstí 27 269 01 Rakovník	č.j.: MURA/8251/2017 ze dne 13.2.2017 (ŽP souhrn) č.j.: MURA/2259/2017/FS-7 ze dne 17.1.2017 (OP les) č.j.: MURA/3905/2017 ze dne 19.1.2017 (VKP) č.j.: MURA/47898/2017/FS-66 ze dne 23.8.2017 (PUPFL)
	Městský úřad Rakovník odbor školství, památkové péče, kultury, tělovýchovy a cestovního ruchu Husovo náměstí 27 269 01 Rakovník	č.j.: MURA/7776/2017 ze dne 10.2.2017 (Pam)
18	Městský úřad Jesenice Stavební úřad Mírové náměstí 368 270 33 Jesenice	č.j.: 164/17/2017 ze dne 6.3.2017 (§15SZ)
19	Policie ČR, Krajské ředitelství policie Středočeského kraje odbor služby dopravní policie Na Baních 1535 156 64 Praha 5 - Zbraslav	č.j.: KRPS-14332-1/ČJ-2017-0100DP ze dne 13.1.2017
	Policie ČR, Krajské ředitelství policie Středočeského kraje Dopravní inspektorát Rakovník Dukelských hrdinů 2319 269 33 Rakovník	č.j.: KRPS-20554-3/ČJ-2017-011206 ze dne 18.1.2017
20	Hasičský záchranný sbor Středočeského kraje územní odbor Rakovník Dukelských hrdinů 2502 269 01 Rakovník	ev.č. : RA-25-2/2017/PD ze dne 26.1.2017

# Dokladová část celkový přehled



akce (stavební záměr) :

**I/27 Rybárna oprava propustku - PD**

21	Krajská hygienická stanice Středočeského kraje územní pracoviště Rakovník Dukelských hrdinů 200 269 29 Rakovník	č.j.: KHSSC 02525/2017 ze dne 15.2.2017
22	Krajský úřad Středočeského kraje odbor životního prostředí a zemědělství Zborovská 81/11 150 21 Praha 5	č.j.: 005856/2017/KUSK ze dne 31.1.2017 (ŽP souhrn / §45i OPK - Natura)
	Krajský úřad Středočeského kraje odbor dopravy Zborovská 81/11 150 21 Praha 5	č.j.: 005520/2017/KUSK-DOP/HOL ze dne 31.1.2017
23	Ministerstvo obrany ČR Sekce ekonomická a majetková oddělení ochrany územních zájmů Praha Hradební 772/12 110 05 Praha 1	č.j.: 90583/2016-8201-OÚZ-LIT ze dne 23.11.2016
24	Ministerstvo obrany ČR Agentura logistiky Regionální středisko vojenské dopravy Hradec Králové Velké náměstí 33 500 01 Hradec Králové	č.j.: 7-208/2016-5512HK ze dne 29.9.2016
<b>Ostatní</b>		
p.č.	organizace	stanovisko, vyjádření, souhlas, apod.
25	Obec Drahouš Drahouš 40 270 33 Jesenice u Rakovníka (viz. Položka č. 14)	vyjádření ze dne 3.10.2016 (existence) vyjádření ze dne 18.1.2017 (PD)
26	Město Jesenice Mírové nám. 368 270 33 Jesenice (viz. Položka č. 15)	č.j.: 3243/16 ze dne 10.10.2016 (existence) vyjádření ze dne 7.2.2017 (PD)
27	Povodí Vltavy, státní podnik závod Dolní Vltava Grafická 36 150 21 PRAHA 5	č.j.: 7220/2017/342/Kai ze dne 8.2.2017
<b>Majetkoprávní vypořádání</b>		
p.č.	identifikační údaje vlastníka dotčeného pozemku	typ smluvního ujednání
28	Obec Drahouš Drahouš 40 270 33 Jesenice u Rakovníka	smlouva č. 1768/21/17-21200-Šin ze dne 16.2.2017 (smlouva o právu provést stavbu)
29	Město Jesenice Mírové nám. 368 270 33 Jesenice	smlouva ze dne 14.3.2017 (smlouva o právu provést stavbu)



---

ŽADATEL

ing. Radim Doležal

---

NAŠE ZNAČKA  
0100745448

VYŘÍZENO DNE  
17.05.2017

---

**Sdělení o existenci energetického zařízení společnosti EZ Distribuce, a. s., pro akci:**

**I/27 Rybárna oprava propustku - PD**

Vážený zákazníku,


dovolujeme si reagovat na Vaši žádost číslo 0100745448 ze dne 17.05.2017, která se týkala sdělení o existenci energetického zařízení. Na Vámi uvedeném zájmovém území se **nenachází energetické zařízení v majetku společnosti EZ Distribuce, a. s.**

Zároveň si Vás dovoluujeme upozornit, že se v zájmovém území nemůže nacházet energetické zařízení, které není v majetku společnosti EZ Distribuce, a. s.

Toto sdělení je platné do 17.11.2017.

V souvislosti s výše uvedeným si Vás dovoluujeme upozornit, že uvedené sdělení v této jeho podobě představuje skutečností tvořící obchodní tajemství společnosti EZ Distribuce, a. s. Poskytnuté informace jsou dále také dány v rámci informací a obchodně citlivými informacemi společnosti EZ Distribuce, a. s. Z výše uvedených důvodů si Vás proto společnost EZ Distribuce, a. s., dovoluje upozornit, že s poskytnutými informacemi je třeba nakládat dle platných právních předpisů, v opačném případě se vystavujete postihu ve smyslu platné právní úpravy. V této souvislosti si Vás dále dovoluujeme upozornit, že požadované informace nesmí být předány, sděleny, využity, zpublikovány, či jiným způsobem postoupeny na jakoukoli třetí osobu bez předchozího prokazatelného souhlasu společnosti EZ Distribuce, a. s. Informace o existenci sítí mohou být využity pouze pro účel, pro který byly vyžádány.

S pozdravem



z pověření POV/ DA/94/0118/2014  
Ing. Zbyněk Businský  
Vedoucí odboru Správa dat o síti  
EZ Distribuce, a. s.

**Přílohy**

Situace výkres zájmového území



Platí pouze se sdělením číslo 0100745448.

Zakreslené polohy zařízení v příloze jsou pouze informativní.

## Situace výkres zájmového území (klad mapových listů)



Není-li zobrazena katastrální mapa, zadejte žádost znovu. Katastrální mapa je generována prostřednictvím externí WMS služby, jejíž provoz nezajišťuje společnost ČEZ Distribuce, a. s.

### LEGENDA

	Podzemní vedení NN do 1kV		Stanice do 52 kV - stožárová
	Nadzemní vedení NN do 1kV		Stanice do 52 kV - zděná
	Podzemní vedení VN do 35 kV		Transformovna (nad 52 kV)
	Nadzemní vedení VN do 35 kV		Probíhající investice ČEZ Distribuce
	Podzemní vedení VVN 110kV		Stanice ČEZ Distribuce ve výstavbě
	Nadzemní vedení VVN 110kV		Zařízení ČEZ Distribuce ve výstavbě
	NN přívod odběratele		Hranice katastrálního území
	Cizí energetické vedení		
	Zájmové území		



---

ŽADATEL

ing. Radim Dolek

---

NAŠE ZNAČKA  
0200598860

VYŠETŘENÍ / LINKA  
841 842 843

VYŠETŘENO DNE  
17.05.2017

---

**Sdělení o existenci komunikačního vedení společnosti Telco Pro Services, a. s.**

Název akce: **I/27 Rybárna oprava propustku - PD**

Účel: **Stavební řízení**

Vážený zákazníku,  
dovolujeme si reagovat na Vaši žádost číslo 0200598860 ze dne 17.05.2017, která se týkala sdělení o existenci komunikačního vedení na Vámi určeném zájmovém území.

Dle v domněle společnosti Telco Pro Services, a. s., se na Vámi vymezeném zájmovém území:  
**nenachází komunikační vedení v majetku společnosti Telco Pro Services, a. s.**

Zároveň si Vás dovolujeme upozornit, že není vyloučeno, že se ve Vámi vymezeném zájmovém území nachází jiné vedení, které není v majetku společnosti Telco Pro Services, a. s.

Toto sdělení je platné do 17.05.2018.

V souvislosti s výše uvedeným si Vás dovolujeme upozornit, že sdělení o existenci či neexistenci sítě představuje skutečnosti tvořící obchodní tajemství společnosti Telco Pro Services, a. s. Poskytnuté informace jsou dále také dány jinými informacemi společnosti Telco Pro Services, a. s. Z výše uvedených důvodů si Vás proto společnost Telco Pro Services, a. s., dovoluje upozornit, že s poskytnutými informacemi je potřeba nakládat dle platných právních předpisů, v opačném případě se vystavujete postihu ve smyslu platné právní úpravy. V této souvislosti si Vás dovolujeme rovněž upozornit, že požadované informace nesmí být předány, sděleny, využity, zveřejněny, či jiným způsobem postoupeny na jakoukoli třetí osobu bez předchozího prokazatelného souhlasu společnosti Telco Pro Services, a. s. Informace o existenci sítě mohou být využity pouze pro účel, pro který byly vyžádány.

S pozdravem



Telco Pro Services, a. s.  
Duhová 1531/3  
140 00 Praha 4  
IČ: 291 48 278  
(16)

Jiří Cimpel

Telco Pro Services, a. s.

**Přílohy**

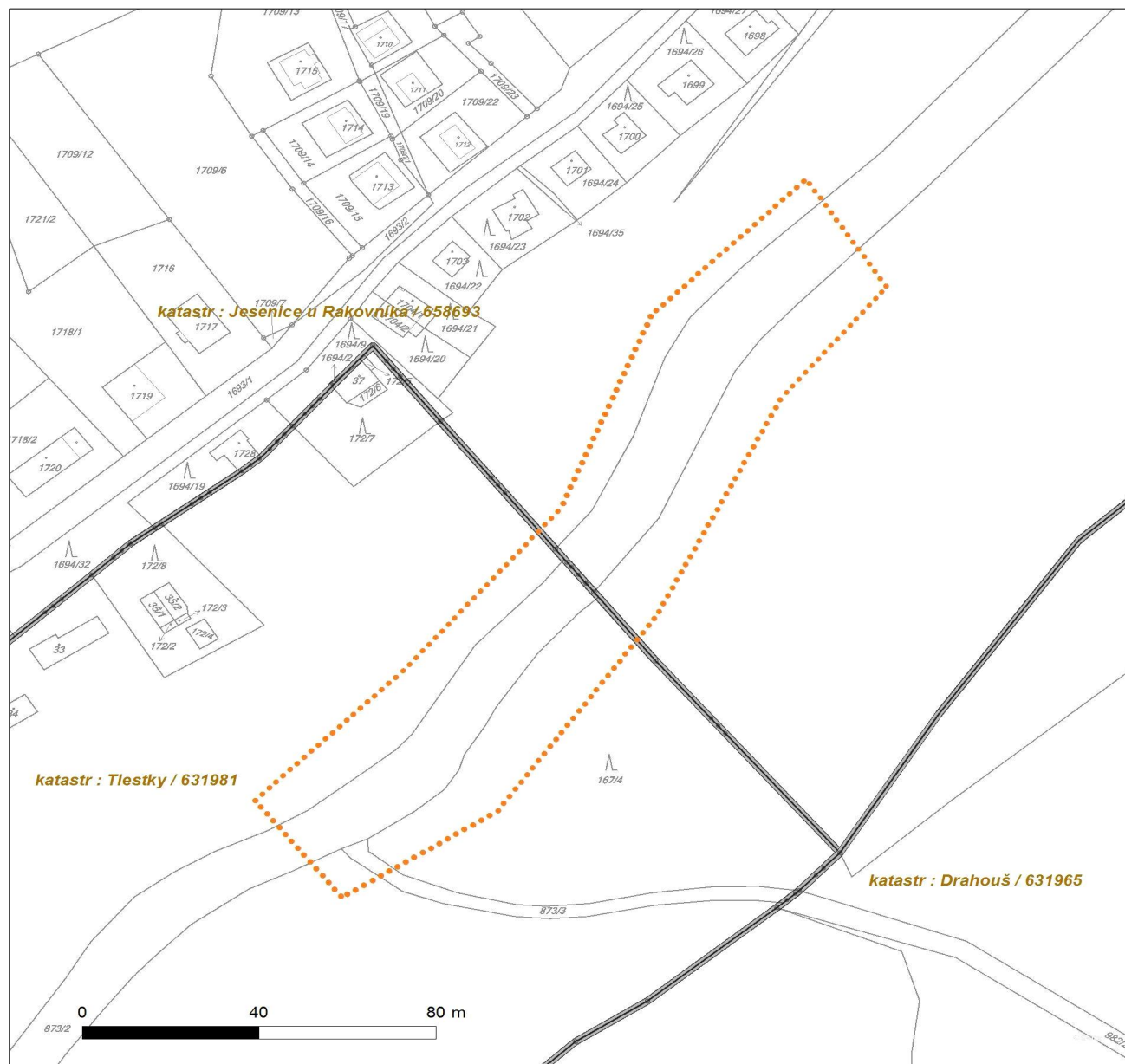
Situace výkres zájmového území



Platí pouze se sdělením číslo 0200598860.

Zakreslené polohy zařízení v příloze jsou pouze informativní.

### Situace výkres zájmového území



#### LEGENDA

- |                                     |                                    |
|-------------------------------------|------------------------------------|
| ■ ■ ■ ■ ■ Nadzemní optické vedení   | ■ ■ ■ ■ ■ Radioreléový spoj vzduch |
| ■ ■ ■ ■ ■ Podzemní optické vedení   | ..... Zájmové území                |
| ■ ■ ■ ■ ■ Nadzemní metalické vedení | — Hranice katastrálního území      |
| ■ ■ ■ ■ ■ Podzemní metalické vedení |                                    |

Ing. Radim Doleček  
Švermova 740  
55203 Česká Skalice

naše značka  
5001379762

vyřizuje  
Jaroslav Kápička

datum  
19.09.2016

Věc:

**I/27 Rybárna oprava propustku**

K.ú. - p.č.: Tlestky

Stavebník: Ředitelství silnic a dálnic ČR, Na Pankráci 546/56, 14000 Praha

Účel stanoviska: Povolení stavby - stavební režim

RWE GasNet, s.r.o., jako provozovatel distribuční soustavy (PDS) a technické infrastruktury, zastoupený RWE Distribuční služby, s.r.o., vydává toto stanovisko:

V zájmovém území vyznačeném v příloze tohoto stanoviska, nejsou umístěna žádná provozovaná plynárenská zařízení a plynovodní přípojky ve vlastnictví nebo správě RWE GasNet, s.r.o.. Mohou se zde nacházet plynárenská zařízení jiných vlastníků či správců, případně i dlouhodobě nefunkční/neprovozovaná plynárenská zařízení bez dostupných informací o jejich poloze a vlastnictví.

V rozsahu území vyznačeného v příloze souhlasíme s povolením stavby dle zákona 183/2006 Sb. ve znění pozdějších předpisů např. s vydáním územního rozhodnutí, zjednodušeným územním řízením, vydáním územního souhlasu, uzavřením veřejnoprávní smlouvy, ohlášením, stavebním povolením, veřejnoprávní smlouvou o provedení stavby nebo oznámením stavebního záměru s certifikátem autorizovaného inspektora.

V případě uzavření veřejnoprávní smlouvy nebude RWE GasNet, s.r.o. ani RWE Distribuční služby, s.r.o., jako zmocněnec RWE GasNet, s.r.o., účastníkem územního ani stavebního řízení a nebudou uvedeni ve třetích osobách veřejnoprávní smlouvy.

Platí pouze pro území vyznačené v příloze tohoto stanoviska a to 24 měsíců ode dne jeho vydání.

Stanovisko bylo vygenerováno na základě vaší žádosti automaticky.

V případě dotčení pozemku v majetku RWE kontaktujte prosím RWE GasNet, s.r.o. Kontakt naleznete na adrese [www.rwe-distribuce.cz/cs/kontaktni-system/](http://www.rwe-distribuce.cz/cs/kontaktni-system/), činnost "Smluvní vztahy - pozemky a budovy plynárenských zařízení", případně na Zákaznické lince 840 11 33 55.

RWE Distribuční služby, s.r.o.

Plynárenská 499/1  
Zábrdovice  
602 00 Brno  
T +420532221111  
F +420545578571  
E [info\\_ds@rwe.cz](mailto:info_ds@rwe.cz)  
I [www.rwe.cz](http://www.rwe.cz)  
IČ: 27935311  
DIČ: CZ27935311

Zapsán do obchodního rejstříku:  
Krajský soud v Brně  
oddíl C, vložka 57165  
26.07.2007

Bankovní spojení:  
Československá obchodní banka,  
a.s.  
Číslo účtu: 17837923  
Kód banky: 0300

Za správnost a úplnost dokumentace předložené s žádostí včetně jejího souladu s platnými předpisy plně zodpovídá její zpracovatel. Stanovisko nenahrazuje případná další stanoviska k jiným částem stavby.

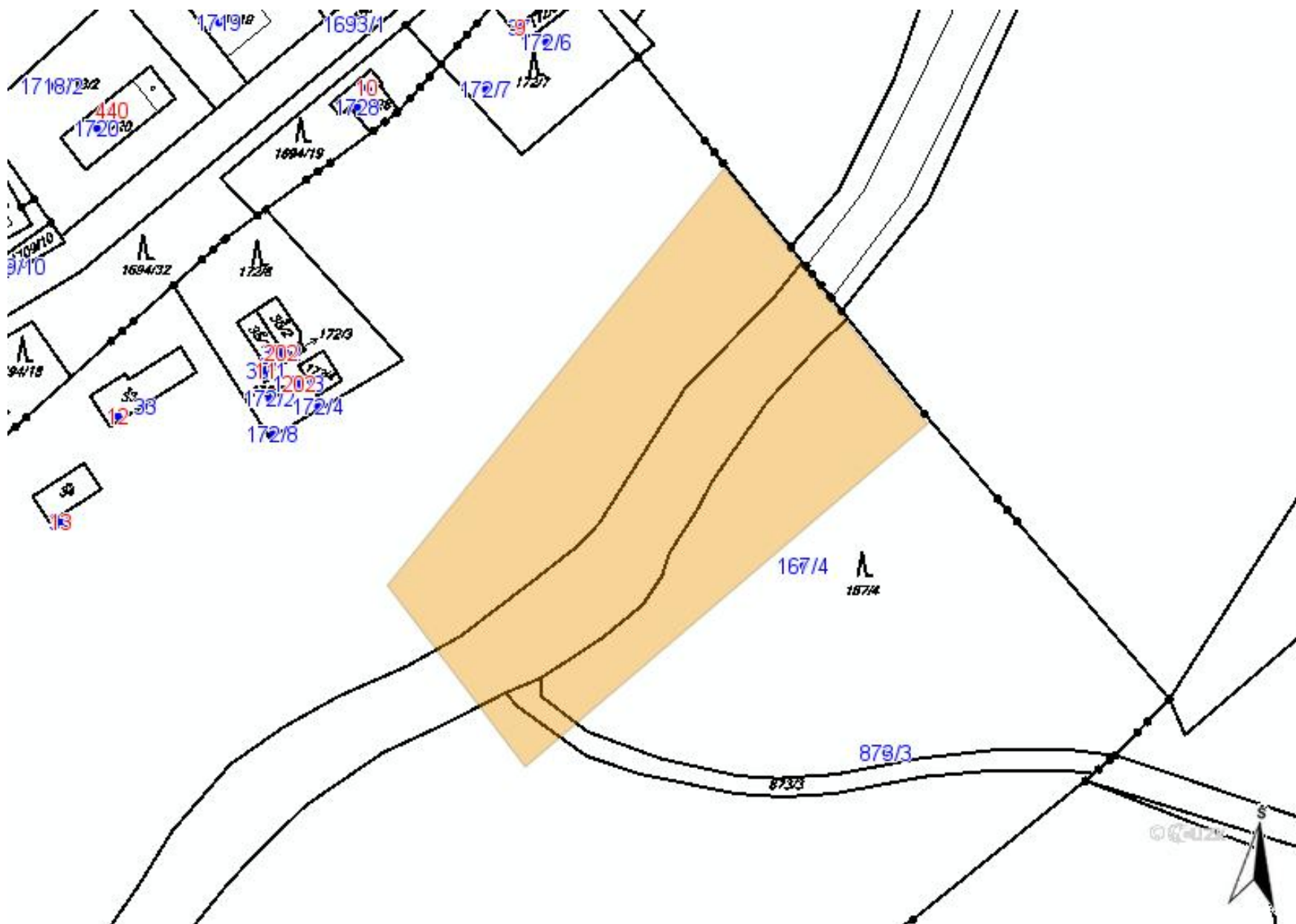
V případě další korespondence nebo jednání (např. změna stavby) uvádějte naši značku - 5001379762 a datum tohoto stanoviska. Kontakty jsou k dispozici na [www.rwe-ds.cz](http://www.rwe-ds.cz) nebo Zákaznická linka 840 11 33 55.



Jaroslav Kápička  
vedoucí zpracování externích požadavků  
odbor zpracování externích požadavků  
RWE Distribuční služby, s.r.o.

Přílohy: Orientační zakres plynárenského zařízení

Provozovatel DS: RWE GasNet, s.r.o.; Stavebník: Ředitelství silnic a dálnic ČR, Na Pankráci 546/56, 14000 Praha. K.ú.: Tleстки.



	linie plynovodu
	NTL
	STL
	VTL
	VVTL
	nefunkční
	výstavba
	regulační stanice
	ochranné zařízení
	kabel
	elektropřípojka
	kabel protikorozi ochrany
	anodové uzemnění
	stanice katodové ochrany



Ing. Radim Doleček  
Švermova 740  
55203 Česká Skalice

naše značka  
5001422477

vyřizuje  
Jaroslav Kápička

datum  
07.12.2016

Věc:

**I/27 Rybárna oprava propustku - PD**

K.ú. - p.č.: Jesenice u Rakovníka , Tlestky

Stavebník: Ředitelství silnic a dálnic ČR , Na Pankráci 546/56 , 14000 Praha

Účel stanoviska: Povolení stavby - stavební režim

GasNet, s.r.o., jako provozovatel distribuční soustavy (PDS) a technické infrastruktury, zastoupený GridServices, s.r.o., vydává toto stanovisko:

V zájmovém území vyznačeném v příloze tohoto stanoviska, nejsou umístěna žádná provozovaná plynárenská zařízení a plynovodní přípojky ve vlastnictví nebo správě GasNet, s.r.o.. Mohou se zde nacházet plynárenská zařízení jiných vlastníků či správců, případně i dlouhodobě nefunkční/neprovozovaná plynárenská zařízení bez dostupných informací o jejich poloze a vlastnictví.

V rozsahu území vyznačeného v příloze souhlasíme s povolením stavby dle zákona 183/2006 Sb. ve znění pozdějších předpisů např. s vydáním územního rozhodnutí, zjednodušeným územním řízením, vydáním územního souhlasu, uzavřením veřejnoprávní smlouvy, ohlášením, stavebním povolením, veřejnoprávní smlouvou o provedení stavby nebo oznámením stavebního záměru s certifikátem autorizovaného inspektora.

V případě uzavření veřejnoprávní smlouvy nebude GasNet, s.r.o. ani GridServices, s.r.o., jako zmocněnec GasNet, s.r.o., účastníkem územního ani stavebního řízení a nebudou uvedeni ve třetích osobách veřejnoprávní smlouvy.

Platí pouze pro území vyznačené v příloze tohoto stanoviska a to 24 měsíců ode dne jeho vydání.

Stanovisko bylo vygenerováno na základě vaší žádosti automaticky.

V případě dotčení pozemku v majetku některé ze společností innogy v ČR kontaktujte prosím GasNet, s.r.o. Kontakt naleznete na adrese [www.gasnet.cz/cs/kontaktni-system/](http://www.gasnet.cz/cs/kontaktni-system/), činnost "Smluvní vztahy - pozemky a budovy plynárenských zařízení", případně na NONSTOP zákaznické lince 800 11 33 55.

GridServices, s.r.o.

Plynárenská 499/1

Zábrdovice

602 00 Brno

T +420532221111

F +420545578571

E [info@gridservices.cz](mailto:info@gridservices.cz)

I [www.gridservices.cz](http://www.gridservices.cz)

IČ: 27935311

DIČ: CZ27935311

Zapsán do obchodního rejstříku:

Krajský soud v Brně

oddíl C, vložka 57165

26.07.2007

Bankovní spojení:  
Československá obchodní banka,  
a.s.

Číslo účtu: 17837923

Kód banky: 0300



Za správnost a úplnost dokumentace předložené s žádostí včetně jejího souladu s platnými předpisy plně zodpovídá její zpracovatel. Stanovisko nenahrazuje případná další stanoviska k jiným částem stavby.

V případě další korespondence nebo jednání (např. změna stavby) uvádějte naši značku - 5001422477 a datum tohoto stanoviska. Kontakty jsou k dispozici na [www.gridservices.cz](http://www.gridservices.cz) nebo NONSTOP zákaznická linka 800 11 33 55.

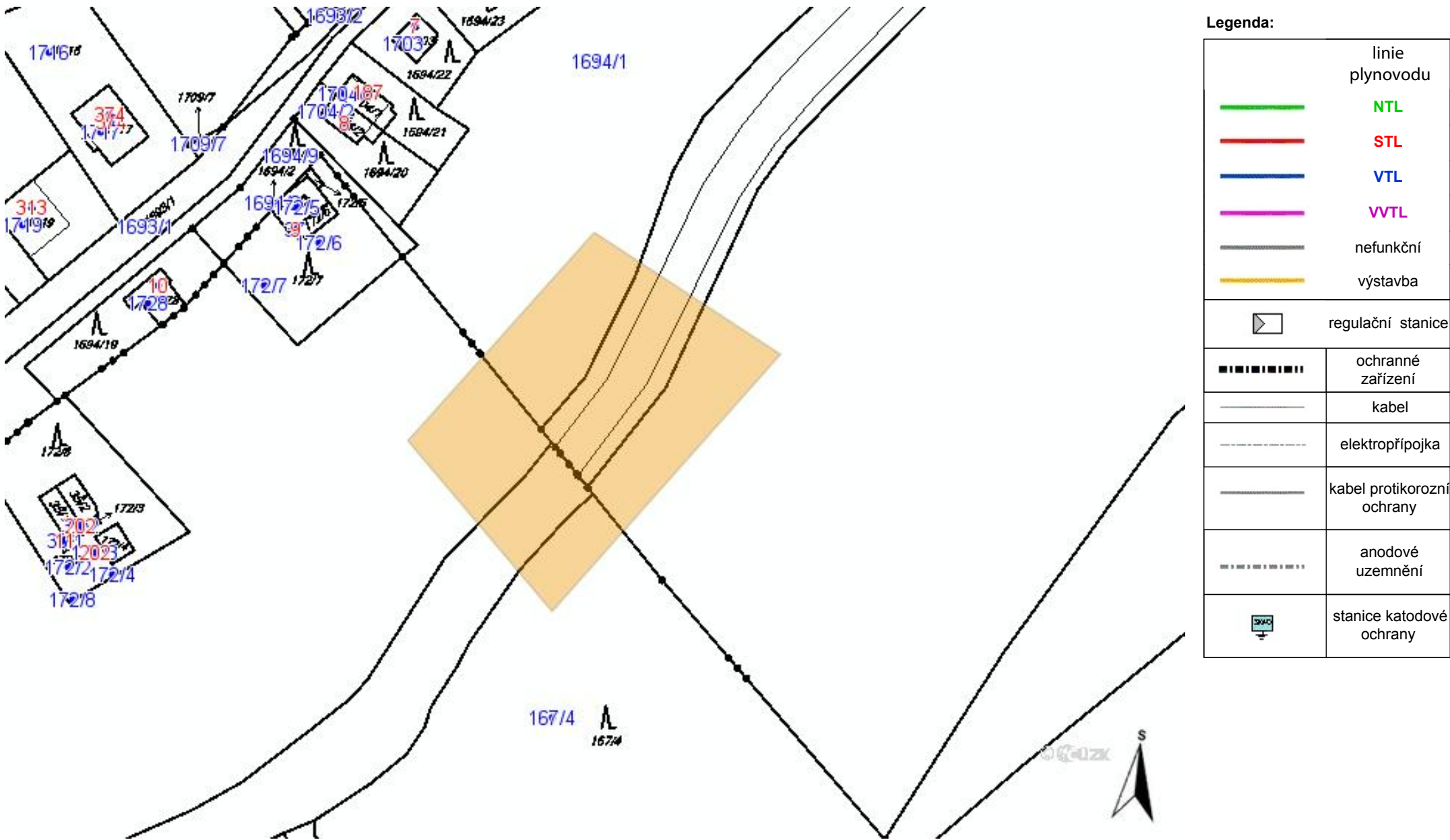


GasNet, s.r.o.  
zastoupená společností GridServices, s.r.o., IČ 279 35 311  
Jaroslav Kápička  
vedoucí zpracování externích požadavků  
odbor zpracování externích požadavků

Přílohy: Orientační zakres plynárenského zařízení

Příloha: Orientační zakres plynárenského zařízení. Tato příloha je nedílnou součástí stanoviska č. 5001422477 ze dne 07.12.2016.

Provozovatel DS: GasNet, s.r.o.; Stavebník: Ředitelství silnic a dálnic ČR, Na Pankráci 546/56, 14000 Praha. K.ú.: Jesenice u Rakovníka, Tlestky.



**VYJÁDŘENÍ O EXISTENCI SÍTĚ ELEKTRONICKÝCH KOMUNIKACÍ  
A VŠEOBECNÉ PODMÍNKY OCHRANY SÍTĚ ELEKTRONICKÝCH KOMUNIKACÍ  
SPOLEČNOSTI Česká telekomunikační infrastruktura a.s.**

vydané podle § 101 zákona č. 127/2005 Sb., o elektronických komunikacích a o změně některých souvisejících zákonů (zákon o elektronických komunikacích), ve znění pozdějších předpisů a § 161 zákona č. 183/2006 Sb., o územním plánování a stavebním řádu (stavební zákon) či dle dalších příslušných právních předpisů

**Číslo jednací: 711510/16**

**Číslo žádosti: 0116 708 071**

**Důvod vydání Vyjádření: Stavební řízení**

**Platnost tohoto Vyjádření končí dne: 19. 9. 2018.**

<b>Žadatel</b>	ing. Radim Doleček, kontaktní osoba: ing. Radim Doleček , švermova 740, česká skalice, 55203	
<b>Stavebník</b>	Ředitelství silnic a dálnic ČR, Na Pankráci 546/56, Praha, 14000	
<b>Název akce</b>	I/27 Rybárna oprava propustku	
<b>Zájmové území</b>	<b>Okres</b>	Rakovník
	<b>Obec</b>	Drahouš, Jesenice
	<b>Kat. území / č. parcely</b>	Jesenice u Rakovníka; Tlestky

Žadatel shora označenou žádostí určil a vyznačil zájmové území, jakož i stanovil důvod pro vydání Vyjádření o existenci sítě elektronických komunikací a Všeobecných podmínek ochrany sítě elektronických komunikací společnosti *Česká telekomunikační infrastruktura a.s.*(dále jen *Vyjádření*).

Na základě určení a vyznačení zájmového území žadatelem a na základě stanovení důvodu pro vydání *Vyjádření* vydává společnost *Česká telekomunikační infrastruktura a.s.* následující *Vyjádření*. **Nedojde ke střetu** se sítí elektronických komunikací (dále jen *SEK*) společnosti *Česká telekomunikační infrastruktura a.s.* Na žadatelem určeném a vyznačeném zájmovém území se nevyskytuje *SEK* společnosti *Česká telekomunikační infrastruktura a.s.* Pokud se na žadatelem určeném a vyznačeném zájmovém území vyskytují budovy a jiné objekty, je žadatel srozuměn s tím, že v takových budovách a jiných objektech se mohou nacházet vnitřní komunikační rozvody, které jsou součástí *SEK* a mají stejnou právní ochranu jako *SEK*.

Stavebník, nebo jím pověřená třetí osoba, je povinen **pouze pro případ, že toto Vyjádření, včetně Všeobecných podmínek ochrany SEK nepředstavuje dostatečnou informaci pro záměr, pro který podal shora označenou žádost nebo pro zpracování projektové dokumentace stavby, která koliduje se SEK, nebo zasahuje do Ochranného pásma SEK**, vyzvat písemně společnost *Česká telekomunikační infrastruktura a.s.* k upřesnění podmínek ochrany *SEK* , a to prostřednictvím zaměstnance společnosti *Česká telekomunikační infrastruktura a.s.* pověřeného ochranou sítě - **Radek Vaniček, e-mail: radek.vanicek@cetin.cz** (dále jen *POS*) v každé situaci, kdy hrozí poškození vedení *SEK*, resp. kolize stavby se *SEK*.

(1) *Vyjádření* je platné pouze pro zájmové území určené a vyznačené žadatelem, jakož i pro důvod vydání *Vyjádření* stanovený žadatelem v žádosti.

Číslo jednací: 711510/16

Číslo žádosti: 0116 708 071

*Vyjádření* pozbývá platnosti uplynutím doby platnosti v tomto *Vyjádření* uvedené, změnou rozsahu zájmového území či změnou důvodu vydání *Vyjádření* uvedeného v žádosti, nesplněním povinnosti stavebníka dle bodu (2) tohoto *Vyjádření*, anebo pokud se žadatel či stavebník bezprostředně před zahájením realizace stavby ve vyznačeném zájmovém území prokazatelně neujistí u společnosti *Česká telekomunikační infrastruktura a.s.* o tom, zda toto *Vyjádření* v době bezprostředně předcházející zahájení realizace stavby ve vyznačeném zájmovém území stále odpovídá skutečnosti, to vše v závislosti na tom, která ze skutečností rozhodná pro pozbytí platnosti tohoto *Vyjádření* nastane nejdříve.

(2) Bez ohledu na všechny shora v tomto *Vyjádření* uvedené skutečnosti je stavebník, nebo jím pověřená třetí osoba, povinen řídit se Všeobecnými podmínkami ochrany *SEK* společnosti *Česká telekomunikační infrastruktura a.s.*, které jsou nedílnou součástí tohoto *Vyjádření*.

(3) Společnost *Česká telekomunikační infrastruktura a.s.* prohlašuje, že žadateli byly pro jím určené a vyznačené zájmové území poskytnuty veškeré, ke dni podání shora označené žádosti, dostupné informace o *SEK*.

(4) Žadateli převzetím tohoto *Vyjádření* vzniká povinnost poskytnuté informace a data užít pouze k účelu, pro který mu byla tato poskytnuta. Žadatel není oprávněn poskytnuté informace a data rozmnožovat, rozšiřovat, pronajímat, půjčovat či jinak užívat bez souhlasu společnosti *Česká telekomunikační infrastruktura a.s.* V případě porušení těchto povinností vznikne žadateli odpovědnost vyplývající z platných právních předpisů, zejména předpisů práva autorského.

V případě dotazů k *Vyjádření* lze kontaktovat společnost *Česká telekomunikační infrastruktura a.s.* na asistenční lince 14 111.

**Přílohami *Vyjádření* jsou:**

- Všeobecné podmínky ochrany *SEK* společnosti *Česká telekomunikační infrastruktura a.s.*
- Situační výkres (obsahuje zájmové území určené a vyznačené žadatelem a výřezy účelové mapy *SEK*)

*Vyjádření* vydala společnost *Česká telekomunikační infrastruktura a.s.* dne: 19. 9. 2016.



Česká telekomunikační infrastruktura a.s.  
Olšanská 2681/6  
130 00 Praha 3  
DIČ: CZ04084063  
96

## **Všeobecné podmínky ochrany *SEK* společnosti *Česká telekomunikační infrastruktura a.s.***

### **I. Obecná ustanovení**

1. Stavebník, nebo jím pověřená třetí osoba, je povinen při provádění jakýchkoliv činností, zejména stavebních nebo jiných prací, při odstraňování havárií a projektování staveb, řídit se platnými právními předpisy, technickými a odbornými normami (včetně doporučených), správnou praxí v oboru stavebnictví a technologickými postupy a učinit veškerá opatření nezbytná k tomu, aby nedošlo k poškození nebo ohrožení sítě elektronických komunikací ve vlastnictví společnosti *Česká telekomunikační infrastruktura a.s.* a je výslovně srozuměn s tím, že *SEK* jsou součástí veřejné komunikační sítě, jsou zajišťovány ve veřejném zájmu a jsou chráněny právními předpisy.
2. Při jakékoliv činnosti v blízkosti vedení *SEK* je stavebník, nebo jím pověřená třetí osoba, povinen respektovat ochranné pásmo *SEK* tak, aby nedošlo k poškození nebo zamezení přístupu k *SEK*. Při křížení nebo souběhu činností se *SEK* je povinen řídit se platnými právními předpisy, technickými a odbornými normami (včetně doporučených), správnou praxí v oboru stavebnictví a technologickými postupy. Při jakékoliv činnosti ve vzdálenosti menší než 1,5 m od krajního vedení vyznačené trasy podzemního vedení *SEK* (dále jen *PVSEK*) nesmí používat mechanizačních prostředků a nevhodného nářadí.
3. Pro případ porušení kterékoliv z povinností stavebníka, nebo jím pověřené třetí osoby, založené Všeobecnými podmínkami ochrany *SEK* společnosti *Česká telekomunikační infrastruktura a.s.* je stavebník, nebo jím pověřená třetí osoba, odpovědný za veškeré náklady a škody, které společnosti *Česká telekomunikační infrastruktura a.s.* vzniknou porušením jeho povinností.
4. V případě, že budou zemní práce zahájeny po uplynutí doby platnosti tohoto *Vyjádření*, nelze toto *Vyjádření* použít jako podklad pro vytyčení a je třeba požádat o vydání nového *Vyjádření*.
5. Bude-li žadatel na společnosti *Česká telekomunikační infrastruktura a.s.* požadovat, aby se jako účastník správního řízení, pro jehož účely bylo toto *Vyjádření* vydáno, vzdala práva na odvolání proti rozhodnutí vydanému ve správním řízení, pro jehož účely bylo toto *Vyjádření* vydáno, je povinen kontaktovat *POS*.

### **II. Součinnost stavebníka při činnostech v blízkosti *SEK***

1. Započetí činnosti je stavebník, nebo jím pověřená třetí osoba, povinen oznámit *POS*. Oznámení bude obsahovat číslo *Vyjádření*, k němuž se vztahují tyto podmínky.
2. Před započetím zemních prací či jakékoliv jiné činnosti je stavebník, nebo jím pověřená třetí osoba, povinen zajistit vyznačení tras *PVSEK* na terénu dle polohopisné dokumentace. S vyznačenou trasou *PVSEK* prokazatelně seznámí všechny osoby, které budou a nebo by mohly činnosti provádět.
3. Stavebník, nebo jím pověřená třetí osoba, je povinen upozornit jakoukoliv třetí osobu, jež bude provádět zemní práce, aby zjistila nebo ověřila stranovou a hloubkovou polohu *PVSEK* příčnými sondami, a je srozuměn s tím, že možná odchylka uložení středu trasy *PVSEK*, stranová i hloubková, činí +/- 30 cm mezi skutečným uložením *PVSEK* a polohovými údaji ve výkresové dokumentaci.
4. Při provádění zemních prací v blízkosti *PVSEK* je stavebník, nebo jím pověřená třetí osoba, povinen postupovat tak, aby nedošlo ke změně hloubky uložení nebo prostorového uspořádání *PVSEK*. Odkryté *PVSEK* je stavebník, nebo jím pověřená třetí osoba, povinen zabezpečit proti prověšení, poškození a odcizení.
5. Při zjištění jakéhokoliv rozporu mezi údaji v projektové dokumentaci a skutečností je stavebník, nebo jím pověřená třetí osoba, povinen bez zbytečného odkladu přerušit práce a zjištění rozporu oznámit *POS*. V přerušovaných pracích lze pokračovat teprve poté, co od *POS* prokazatelně obdržel souhlas k pokračování v pracích.
6. V místech, kde *PVSEK* vystupuje ze země do budovy, rozváděče, na sloup apod. je stavebník, nebo jím pověřená třetí osoba, povinen vykonávat zemní práce se zvýšenou mírou opatrnosti s ohledem na ubývající krytí nad *PVSEK*. Výkopové práce v blízkosti sloupů nadzemního vedení *SEK* (dále jen *NVSEK*) je povinen provádět v takové vzdálenosti, aby nedošlo k narušení jejich stability, to vše za dodržení platných právních předpisů, technických a odborných norem, správné praxi v oboru stavebnictví a technologických postupů.

7. Při provádění zemních prací, u kterých nastane odkrytí *PVSEK*, stavebník, nebo jím pověřená třetí osoba před zakrytím *PVSEK* vyzve *POS* ke kontrole. Zához je stavebník oprávněn provést až poté, kdy prokazatelně obdržel souhlas *POS*.
8. Stavebník, nebo jím pověřená třetí osoba, není oprávněn manipulovat s kryty kabelových komor a vstupovat do kabelových komor bez souhlasu společnosti *Česká telekomunikační infrastruktura a.s.*
9. Stavebník, nebo jím pověřená třetí osoba, není oprávněn trasu *PVSEK* mimo vozovku přejíždět vozidly nebo stavební mechanizací, a to až do doby, než *PVSEK* řádně zabezpečí proti mechanickému poškození. Stavebník, nebo jím pověřená třetí osoba, je povinen projednat s *POS* způsob mechanické ochrany trasy *PVSEK*. Při přepravě vysokého nákladu nebo mechanizace pod trasou *NVSEK* je stavebník, nebo jím pověřená třetí osoba, povinen respektovat výšku *NVSEK* nad zemí.
10. Stavebník, nebo jím pověřená třetí osoba, není oprávněn na trase *PVSEK* (včetně ochranného pásma) jakkoliv měnit niveletu terénu, vysazovat trvalé porosty ani měnit rozsah a konstrukci zpevněných ploch (např. komunikací, parkovišť, vjezdů aj.).
11. Stavebník, nebo jím pověřená třetí osoba, je povinen manipulační a skladové plochy zřizovat v takové vzdálenosti od *NVSEK*, aby činnosti na/v manipulačních a skladových plochách nemohly být vykonávány ve vzdálenost menší než 1m od *NVSEK*.
12. Stavebník, nebo jím pověřená třetí osoba, není oprávněn užívat, přemísťovat a odstraňovat technologické, ochranné a pomocné prvky *SEK*.
13. Stavebník, nebo jím pověřená třetí osoba, není oprávněn bez předchozího projednání jakkoliv manipulovat s případně odkrytými prvky *SEK*, zejména s ochrannou skříňí optických spojek, optickými spojkami, technologickými rezervami či jakýmkoliv jiným zařízením *SEK*.
14. Stavebník, nebo jím pověřená třetí osoba, je povinen každé poškození či krádež *SEK* neprodleně od okamžiku zjištění takové skutečnosti, oznámit *POS* na telefonní číslo: 606 756 473 nebo v mimopracovní době na telefonní číslo 238 462 690.

### III. Práce v objektech a odstraňování objektů

1. Stavebník, nebo jím pověřená třetí osoba, je povinen před zahájením jakýchkoliv prací v budovách a jiných objektech, kterými by mohl ohrozit stávající *SEK*, prokazatelně kontaktovat *POS* a zajistit u společnosti *Česká telekomunikační infrastruktura a.s.* bezpečné odpojení *SEK*.
2. Při provádění činností v budovách a jiných objektech je stavebník, nebo jím pověřená třetí osoba, povinen v souladu s právními předpisy, technickými a odbornými normami (včetně doporučených), správnou praxí v oboru stavebnictví a technologickými postupy provést mimo jiné průzkum vnějších i vnitřních vedení *SEK* na omítce i pod ní.

### IV. Součinnost stavebníka při přípravě stavby

1. Pokud činností stavebníka, nebo jím pověřené třetí osoby, k níž je třeba povolení správního orgánu dle zvláštního právního předpisu, dojde k ohrožení či omezení *SEK*, je stavebník, nebo jím pověřená třetí osoba, povinen kontaktovat *POS* a předložit zakreslení *SEK* do příslušné dokumentace stavby (projektové, realizační, koordinační atp.).
2. V případě, že pro činnosti stavebníka, nebo jím pověřené třetí osoby, není třeba povolení správního orgánu dle zvláštního právního předpisu, je stavebník, nebo jím pověřená třetí osoba, povinen předložit zakreslení trasy *SEK* i s příslušnými kótami do zjednodušené dokumentace (katastrální mapa, plánec), ze které bude zcela patrná míra dotčení *SEK*.



3. Při projektování stavby, rekonstrukce či přeložky vedení a zařízení silových elektrických sítí, elektrických trakcí vlaků a tramvají, nejpozději však před zahájením správního řízení ve věci povolení stavby, rekonstrukce či přeložky vedení a zařízení silových elektrických sítí, elektrických trakcí vlaků a tramvají, je stavebník, nebo jím pověřená třetí osoba, povinen provést výpočet rušivých vlivů, zpracovat ochranná opatření a předat je *POS*.

4. Při projektování stavby, při rekonstrukci, která se nachází v ochranném pásmu radiových tras společnosti *Česká telekomunikační infrastruktura a.s.* a překračuje výšku 15 m nad zemským povrchem, a to včetně dočasných objektů zařízení staveniště (jeřáby, konstrukce, atd.), nejpozději však před zahájením správního řízení ve věci povolení takové stavby, je stavebník nebo jím pověřená třetí osoba, povinen kontaktovat *POS*. Ochranné pásmo radiových tras v šíři 50 m je zakresleno do situačního výkresu. Je tvořeno dvěma podélnými pruhy o šíři 25 m po obou stranách radiového paprsku v celé jeho délce, resp. 25 m kruhem kolem vysílacího radiového zařízení.

5. Pokud se v zájmovém území stavby nachází podzemní silnoproudé vedení (NN) společnosti *Česká telekomunikační infrastruktura a.s.* je stavebník, nebo jím pověřená třetí osoba, před zahájením správního řízení ve věci povolení správního orgánu k činnosti stavebníka, nebo jím pověřené třetí osoby, nejpozději však před zahájením stavby, povinen kontaktovat *POS*.

6. Pokud by navrhované stavby (produktovody, energovody aj.) svými ochrannými pásmy zasahovaly do prostoru stávajících tras a zařízení *SEK*, či do jejich ochranných pásem, je stavebník, nebo jím pověřená třetí osoba, povinen realizovat taková opatření, aby mohla být prováděna údržba a opravy *SEK*, a to i za použití mechanizace, otevřeného plamene a podobných technologií.

#### V. Křížení a souběh se *SEK*

1. Stavebník, nebo jím pověřená třetí osoba, je povinen v místech křížení *PVSEK* se sítěmi technické infrastruktury, pozemními komunikacemi, parkovacími plochami, vjezdy atp. ukládat *PVSEK* v zákonných předpisy stanovené hloubce a chránit *PVSEK* chráničkami s přesahem minimálně 0,5 m na každou stranu od hrany křížení. Chráničku je povinen utěsnit a zamezit vnikání nečistot.

2. Stavebník nebo jím pověřená třetí osoba, je výslovně srozuměn s tím, že v případě, kdy hodlá umístit stavbu sjezdu či vjezdu, je povinen stavbu sjezdu či vjezdu umístit tak, aby metalické kabely *SEK* nebyly umístěny v hloubce menší než 0,6 m a optické nebyly umístěny v hloubce menší než 1 m.

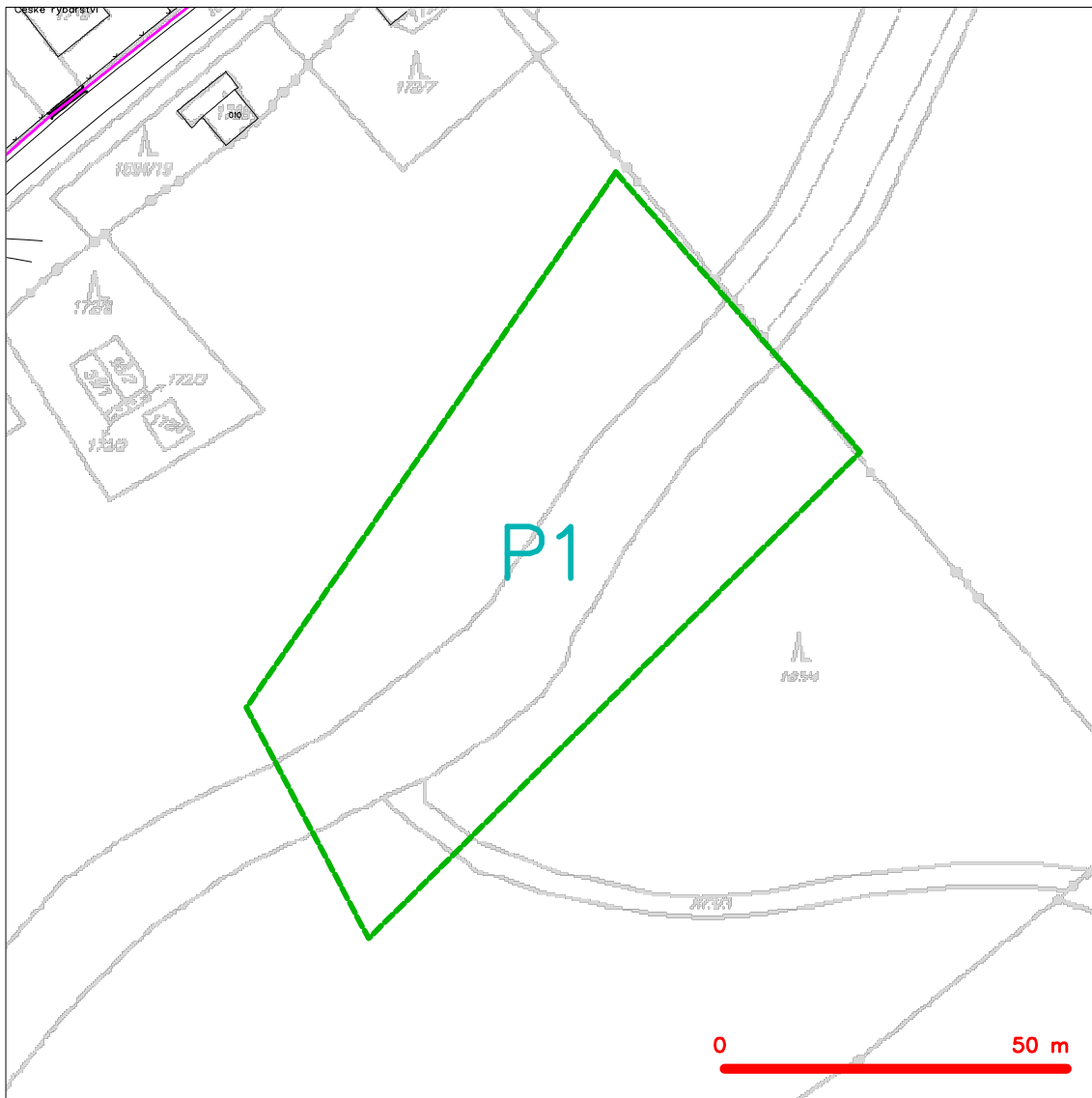
3. Stavebník, nebo jím pověřená třetí osoba, je povinen základy (stavby, opěrné zdi, podezdívky apod.) umístit tak, aby dodržel minimální vodorovný odstup 1,5 m od krajního vedení, případně kontaktovat *POS*.

4. Stavebník, nebo jím pověřená třetí osoba, není oprávněn trasy *PVSEK* znepřístupnit (např. zabetonováním).

5. Stavebník, nebo jím pověřená třetí osoba, je při křížení a souběhu stavby nebo sítí technické infrastruktury s kabelovodem povinen zejména:

- pokud plánované stavby nebo trasy sítí technické infrastruktury budou umístěny v blízkosti kabelovodu ve vzdálenosti menší než 2 m nebo při křížení kabelovodu ve vzdálenosti menší než 0,5 m nad nebo kdekoli pod kabelovodem, předložit *POS* zakreslení v příčných řezech,
- do příčného řezu zakreslit také profil kabelové komory v případě, kdy jsou sítě technické infrastruktury či stavby umístěny v blízkosti kabelové komory ve vzdálenosti menší než 2 m,
- neumísťovat nad trasou kabelovodu v podélném směru sítí technické infrastruktury,
- předložit *POS* vypracovaný odborný statický posudek včetně návrhu ochrany tělesa kabelovodu pod stavbou, ve vjezdu nebo pod zpevněnou plochou,
- nezakrývat vstupy do kabelových komor, a to ani dočasně,
- projednat s *POS*, nejpozději ve fázi projektové přípravy, jakékoliv výkopové práce, které by mohly být vedeny v úrovni či pod úrovní kabelovodu nebo kabelové komory a veškeré případy, kdy jsou trajektorie podvrtnů a protlaků ve vzdálenosti menší než 1,5 m od kabelovodu.

## SITUAČNÍ VÝKRES - ZÁJMOVÉ ÚZEMÍ



### LEGENDA

- hranice zájmového území k vyjádření
- NN přípojka, území s NN přípojkou CETIN
- zaměřený průběh metalického kabelu
- zaměřený průběh optického kabelu, HDPE trubky nebo souběh optického a metalického kabelu
- nezaměřený průběh metalického kabelu
- nadzemní síť cizí
- nezaměřený průběh optického kabelu, HDPE trubky nebo souběh optického a metalického kabelu
- radiové síť, ochranné pásmo radiové sítě
- nadzemní síť
- neprovozované síť
- podzemní síť cizí
- síť s NN
- kolektor, kabelovod

  
Česká telekomunikační infrastruktura a.s.  
Olšanská 2681/6  
130 00 Praha 3  
DIČ: CZ04084063  
96



**VYJÁDŘENÍ O EXISTENCI SÍTĚ ELEKTRONICKÝCH KOMUNIKACÍ  
A VŠEOBECNÉ PODMÍNKY OCHRANY SÍTĚ ELEKTRONICKÝCH KOMUNIKACÍ  
SPOLEČNOSTI Česká telekomunikační infrastruktura a.s.**

vydané podle § 101 zákona č. 127/2005 Sb., o elektronických komunikacích a o změně některých souvisejících zákonů (zákon o elektronických komunikacích), ve znění pozdějších předpisů a § 161 zákona č. 183/2006 Sb., o územním plánování a stavebním řádu (stavební zákon) či dle dalších příslušných právních předpisů

**Číslo jednací: 773683/16**

**Číslo žádosti: 0116 764 653**

**Důvod vydání Vyjádření: Spojené územní a stavební řízení**

**Platnost tohoto Vyjádření končí dne: 7. 12. 2018.**

<b>Žadatel</b>	ing. Radim Doleček, kontaktní osoba: ing. Radim Doleček , švermova 740, česká skalice, 55203	
<b>Stavebník</b>	Ředitelství silnic a dálnic ČR, Na Pankráci 546/56, Praha, 14000	
<b>Název akce</b>	I/27 Rybárna oprava propustku - PD	
<b>Zájmové území</b>	<b>Okres</b>	Rakovník
	<b>Obec</b>	Drahouš, Jesenice
	<b>Kat. území / č. parcely</b>	Jesenice u Rakovníka; Tlestky

Žadatel shora označenou žádostí určil a vyznačil zájmové území, jakož i stanovil důvod pro vydání Vyjádření o existenci sítě elektronických komunikací a Všeobecných podmínek ochrany sítě elektronických komunikací společnosti *Česká telekomunikační infrastruktura a.s.*(dále jen *Vyjádření*).

Na základě určení a vyznačení zájmového území žadatelem a na základě stanovení důvodu pro vydání *Vyjádření* vydává společnost *Česká telekomunikační infrastruktura a.s.* následující *Vyjádření*. **Nedojde ke střetu** se sítí elektronických komunikací (dále jen *SEK*) společnosti *Česká telekomunikační infrastruktura a.s.* Na žadatelem určeném a vyznačeném zájmovém území se nevyskytuje *SEK* společnosti *Česká telekomunikační infrastruktura a.s.* Pokud se na žadatelem určeném a vyznačeném zájmovém území vyskytují budovy a jiné objekty, je žadatel srozuměn s tím, že v takových budovách a jiných objektech se mohou nacházet vnitřní komunikační rozvody, které jsou součástí *SEK* a mají stejnou právní ochranu jako *SEK*.

Stavebník, nebo jím pověřená třetí osoba, je povinen **pouze pro případ, že toto Vyjádření, včetně Všeobecných podmínek ochrany SEK nepředstavuje dostatečnou informaci pro záměr, pro který podal shora označenou žádost nebo pro zpracování projektové dokumentace stavby, která koliduje se SEK, nebo zasahuje do Ochranného pásma SEK**, vyzvat písemně společnost *Česká telekomunikační infrastruktura a.s.* k upřesnění podmínek ochrany *SEK* , a to prostřednictvím zaměstnance společnosti *Česká telekomunikační infrastruktura a.s.* pověřeného ochranou sítě - **Radek Vaniček, e-mail: radek.vanicek@cetin.cz** (dále jen *POS*) v každé situaci, kdy hrozí poškození vedení *SEK*, resp. kolize stavby se *SEK*.

(1) *Vyjádření* je platné pouze pro zájmové území určené a vyznačené žadatelem, jakož i pro důvod vydání *Vyjádření* stanovený žadatelem v žádosti.

Číslo jednací: 773683/16

Číslo žádosti: 0116 764 653

*Vyjádření* pozbývá platnosti uplynutím doby platnosti v tomto *Vyjádření* uvedené, změnou rozsahu zájmového území či změnou důvodu vydání *Vyjádření* uvedeného v žádosti, nesplněním povinnosti stavebníka dle bodu (2) tohoto *Vyjádření*, anebo pokud se žadatel či stavebník bezprostředně před zahájením realizace stavby ve vyznačeném zájmovém území prokazatelně neujistí u společnosti *Česká telekomunikační infrastruktura a.s.* o tom, zda toto *Vyjádření* v době bezprostředně předcházející zahájení realizace stavby ve vyznačeném zájmovém území stále odpovídá skutečnosti, to vše v závislosti na tom, která ze skutečností rozhodná pro pozbytí platnosti tohoto *Vyjádření* nastane nejdříve.

(2) Bez ohledu na všechny shora v tomto *Vyjádření* uvedené skutečnosti je stavebník, nebo jím pověřená třetí osoba, povinen řídit se Všeobecnými podmínkami ochrany *SEK* společnosti *Česká telekomunikační infrastruktura a.s.*, které jsou nedílnou součástí tohoto *Vyjádření*.

(3) Společnost *Česká telekomunikační infrastruktura a.s.* prohlašuje, že žadateli byly pro jím určené a vyznačené zájmové území poskytnuty veškeré, ke dni podání shora označené žádosti, dostupné informace o *SEK*.

(4) Žadateli převzetím tohoto *Vyjádření* vzniká povinnost poskytnuté informace a data užít pouze k účelu, pro který mu byla tato poskytnuta. Žadatel není oprávněn poskytnuté informace a data rozmnožovat, rozšiřovat, pronajímat, půjčovat či jinak užívat bez souhlasu společnosti *Česká telekomunikační infrastruktura a.s.* V případě porušení těchto povinností vznikne žadateli odpovědnost vyplývající z platných právních předpisů, zejména předpisů práva autorského.

V případě dotazů k *Vyjádření* lze kontaktovat společnost *Česká telekomunikační infrastruktura a.s.* na asistenční lince 14 111.

**Přílohami *Vyjádření* jsou:**

- Všeobecné podmínky ochrany *SEK* společnosti *Česká telekomunikační infrastruktura a.s.*
- Situační výkres (obsahuje zájmové území určené a vyznačené žadatelem a výřezy účelové mapy *SEK*)

*Vyjádření* vydala společnost *Česká telekomunikační infrastruktura a.s.* dne: 7. 12. 2016.

  
**Česká telekomunikační infrastruktura a.s.**  
Olšanská 2681/6  
130 00 Praha 3  
DIČ: CZ04084063  


## **Všeobecné podmínky ochrany SEK společnosti Česká telekomunikační infrastruktura a.s.**

### **I. Obecná ustanovení**

1. Stavebník, nebo jím pověřená třetí osoba, je povinen při provádění jakýchkoliv činností, zejména stavebních nebo jiných prací, při odstraňování havárií a projektování staveb, řídit se platnými právními předpisy, technickými a odbornými normami (včetně doporučených), správnou praxí v oboru stavebnictví a technologickými postupy a učinit veškerá opatření nezbytná k tomu, aby nedošlo k poškození nebo ohrožení sítě elektronických komunikací ve vlastnictví společnosti *Česká telekomunikační infrastruktura a.s.* a je výslovně srozuměn s tím, že *SEK* jsou součástí veřejné komunikační sítě, jsou zajišťovány ve veřejném zájmu a jsou chráněny právními předpisy.
2. Při jakékoliv činnosti v blízkosti vedení *SEK* je stavebník, nebo jím pověřená třetí osoba, povinen respektovat ochranné pásmo *SEK* tak, aby nedošlo k poškození nebo zamezení přístupu k *SEK*. Při křížení nebo souběhu činností se *SEK* je povinen řídit se platnými právními předpisy, technickými a odbornými normami (včetně doporučených), správnou praxí v oboru stavebnictví a technologickými postupy. Při jakékoliv činnosti ve vzdálenosti menší než 1,5 m od krajního vedení vyznačené trasy podzemního vedení *SEK* (dále jen *PVSEK*) nesmí používat mechanizačních prostředků a nevhodného nářadí.
3. Pro případ porušení kterékoliv z povinností stavebníka, nebo jím pověřené třetí osoby, založené Všeobecnými podmínkami ochrany *SEK* společnosti *Česká telekomunikační infrastruktura a.s.* je stavebník, nebo jím pověřená třetí osoba, odpovědný za veškeré náklady a škody, které společnosti *Česká telekomunikační infrastruktura a.s.* vzniknou porušením jeho povinností.
4. V případě, že budou zemní práce zahájeny po uplynutí doby platnosti tohoto *Vyjádření*, nelze toto *Vyjádření* použít jako podklad pro vytyčení a je třeba požádat o vydání nového *Vyjádření*.
5. Bude-li žadatel na společnosti *Česká telekomunikační infrastruktura a.s.* požadovat, aby se jako účastník správního řízení, pro jehož účely bylo toto *Vyjádření* vydáno, vzdala práva na odvolání proti rozhodnutí vydanému ve správním řízení, pro jehož účely bylo toto *Vyjádření* vydáno, je povinen kontaktovat *POS*.

### **II. Součinnost stavebníka při činnostech v blízkosti SEK**

1. Započetí činnosti je stavebník, nebo jím pověřená třetí osoba, povinen oznámit *POS*. Oznámení bude obsahovat číslo *Vyjádření*, k němuž se vztahují tyto podmínky.
2. Před započetím zemních prací či jakékoliv jiné činnosti je stavebník, nebo jím pověřená třetí osoba, povinen zajistit vyznačení tras *PVSEK* na terénu dle polohopisné dokumentace. S vyznačenou trasou *PVSEK* prokazatelně seznámí všechny osoby, které budou a nebo by mohly činnosti provádět.
3. Stavebník, nebo jím pověřená třetí osoba, je povinen upozornit jakoukoliv třetí osobu, jež bude provádět zemní práce, aby zjistila nebo ověřila stranovou a hloubkovou polohu *PVSEK* příčnými sondami, a je srozuměn s tím, že možná odchylka uložení středu trasy *PVSEK*, stranová i hloubková, činí +/- 30 cm mezi skutečným uložením *PVSEK* a polohovými údaji ve výkresové dokumentaci.
4. Při provádění zemních prací v blízkosti *PVSEK* je stavebník, nebo jím pověřená třetí osoba, povinen postupovat tak, aby nedošlo ke změně hloubky uložení nebo prostorového uspořádání *PVSEK*. Odkryté *PVSEK* je stavebník, nebo jím pověřená třetí osoba, povinen zabezpečit proti prověšení, poškození a odcizení.
5. Při zjištění jakéhokoliv rozporu mezi údaji v projektové dokumentaci a skutečností je stavebník, nebo jím pověřená třetí osoba, povinen bez zbytečného odkladu přerušit práce a zjištění rozporu oznámit *POS*. V přerušovaných pracích lze pokračovat teprve poté, co od *POS* prokazatelně obdržel souhlas k pokračování v pracích.
6. V místech, kde *PVSEK* vystupuje ze země do budovy, rozváděče, na sloup apod. je stavebník, nebo jím pověřená třetí osoba, povinen vykonávat zemní práce se zvýšenou mírou opatrnosti s ohledem na ubývající krytí nad *PVSEK*. Výkopové práce v blízkosti sloupů nadzemního vedení *SEK* (dále jen *NVSEK*) je povinen provádět v takové vzdálenosti, aby nedošlo k narušení jejich stability, to vše za dodržení platných právních předpisů, technických a odborných norem, správné praxi v oboru stavebnictví a technologických postupů.

7. Při provádění zemních prací, u kterých nastane odkrytí *PVSEK*, stavebník, nebo jím pověřená třetí osoba před zakrytím *PVSEK* vyzve *POS* ke kontrole. Zához je stavebník oprávněn provést až poté, kdy prokazatelně obdržel souhlas *POS*.
8. Stavebník, nebo jím pověřená třetí osoba, není oprávněn manipulovat s kryty kabelových komor a vstupovat do kabelových komor bez souhlasu společnosti *Česká telekomunikační infrastruktura a.s.*
9. Stavebník, nebo jím pověřená třetí osoba, není oprávněn trasu *PVSEK* mimo vozovku přejíždět vozidly nebo stavební mechanizací, a to až do doby, než *PVSEK* řádně zabezpečí proti mechanickému poškození. Stavebník, nebo jím pověřená třetí osoba, je povinen projednat s *POS* způsob mechanické ochrany trasy *PVSEK*. Při přepravě vysokého nákladu nebo mechanizace pod trasou *NVSEK* je stavebník, nebo jím pověřená třetí osoba, povinen respektovat výšku *NVSEK* nad zemí.
10. Stavebník, nebo jím pověřená třetí osoba, není oprávněn na trase *PVSEK* (včetně ochranného pásma) jakkoliv měnit niveletu terénu, vysazovat trvalé porosty ani měnit rozsah a konstrukci zpevněných ploch (např. komunikací, parkovišť, vjezdů aj.).
11. Stavebník, nebo jím pověřená třetí osoba, je povinen manipulační a skladové plochy zřizovat v takové vzdálenosti od *NVSEK*, aby činnosti na/v manipulačních a skladových plochách nemohly být vykonávány ve vzdálenost menší než 1m od *NVSEK*.
12. Stavebník, nebo jím pověřená třetí osoba, není oprávněn užívat, přemísťovat a odstraňovat technologické, ochranné a pomocné prvky *SEK*.
13. Stavebník, nebo jím pověřená třetí osoba, není oprávněn bez předchozího projednání jakkoliv manipulovat s případně odkrytými prvky *SEK*, zejména s ochrannou skříňí optických spojek, optickými spojkami, technologickými rezervami či jakýmkoliv jiným zařízením *SEK*.
14. Stavebník, nebo jím pověřená třetí osoba, je povinen každé poškození či krádež *SEK* neprodleně od okamžiku zjištění takové skutečnosti, oznámit *POS* na telefonní číslo: 606 756 473 nebo v mimopracovní době na telefonní číslo 238 462 690.

### III. Práce v objektech a odstraňování objektů

1. Stavebník, nebo jím pověřená třetí osoba, je povinen před zahájením jakýchkoliv prací v budovách a jiných objektech, kterými by mohl ohrozit stávající *SEK*, prokazatelně kontaktovat *POS* a zajistit u společnosti *Česká telekomunikační infrastruktura a.s.* bezpečné odpojení *SEK*.
2. Při provádění činností v budovách a jiných objektech je stavebník, nebo jím pověřená třetí osoba, povinen v souladu s právními předpisy, technickými a odbornými normami (včetně doporučených), správnou praxí v oboru stavebnictví a technologickými postupy provést mimo jiné průzkum vnějších i vnitřních vedení *SEK* na omítce i pod ní.

### IV. Součinnost stavebníka při přípravě stavby

1. Pokud činností stavebníka, nebo jím pověřené třetí osoby, k níž je třeba povolení správního orgánu dle zvláštního právního předpisu, dojde k ohrožení či omezení *SEK*, je stavebník, nebo jím pověřená třetí osoba, povinen kontaktovat *POS* a předložit zakreslení *SEK* do příslušné dokumentace stavby (projektové, realizační, koordinační atp.).
2. V případě, že pro činnosti stavebníka, nebo jím pověřené třetí osoby, není třeba povolení správního orgánu dle zvláštního právního předpisu, je stavebník, nebo jím pověřená třetí osoba, povinen předložit zakreslení trasy *SEK* i s příslušnými kótami do zjednodušené dokumentace (katastrální mapa, plánek), ze které bude zcela patrná míra dotčení *SEK*.

3. Při projektování stavby, rekonstrukce či přeložky vedení a zařízení silových elektrických sítí, elektrických trakcí vlaků a tramvají, nejpozději však před zahájením správního řízení ve věci povolení stavby, rekonstrukce či přeložky vedení a zařízení silových elektrických sítí, elektrických trakcí vlaků a tramvají, je stavebník, nebo jím pověřená třetí osoba, povinen provést výpočet rušivých vlivů, zpracovat ochranná opatření a předat je *POS*.

4. Při projektování stavby, při rekonstrukci, která se nachází v ochranném pásmu radiových tras společnosti *Česká telekomunikační infrastruktura a.s.* a překračuje výšku 15 m nad zemským povrchem, a to včetně dočasných objektů zařízení staveniště (jeřáby, konstrukce, atd.), nejpozději však před zahájením správního řízení ve věci povolení takové stavby, je stavebník nebo jím pověřená třetí osoba, povinen kontaktovat *POS*. Ochranné pásmo radiových tras v šíři 50 m je zakresleno do situačního výkresu. Je tvořeno dvěma podélnými pruhy o šíři 25 m po obou stranách radiového paprsku v celé jeho délce, resp. 25 m kruhem kolem vysílacího radiového zařízení.

5. Pokud se v zájmovém území stavby nachází podzemní silnoproudé vedení (NN) společnosti *Česká telekomunikační infrastruktura a.s.* je stavebník, nebo jím pověřená třetí osoba, před zahájením správního řízení ve věci povolení správního orgánu k činnosti stavebníka, nebo jím pověřené třetí osoby, nejpozději však před zahájením stavby, povinen kontaktovat *POS*.

6. Pokud by navrhované stavby (produktovody, energovody aj.) svými ochrannými pásmy zasahovaly do prostoru stávajících tras a zařízení *SEK*, či do jejich ochranných pásem, je stavebník, nebo jím pověřená třetí osoba, povinen realizovat taková opatření, aby mohla být prováděna údržba a opravy *SEK*, a to i za použití mechanizace, otevřeného plamene a podobných technologií.

#### V. Křížení a souběh se *SEK*

1. Stavebník, nebo jím pověřená třetí osoba, je povinen v místech křížení *PVSEK* se sítěmi technické infrastruktury, pozemními komunikacemi, parkovacími plochami, vjezdy atp. ukládat *PVSEK* v zákonných předpisy stanovené hloubce a chránit *PVSEK* chráničkami s přesahem minimálně 0,5 m na každou stranu od hrany křížení. Chráničku je povinen utěsnit a zamezit vnikání nečistot.

2. Stavebník nebo jím pověřená třetí osoba, je výslovně srozuměn s tím, že v případě, kdy hodlá umístit stavbu sjezdu či vjezdu, je povinen stavbu sjezdu či vjezdu umístit tak, aby metalické kabely *SEK* nebyly umístěny v hloubce menší než 0,6 m a optické nebyly umístěny v hloubce menší než 1 m.

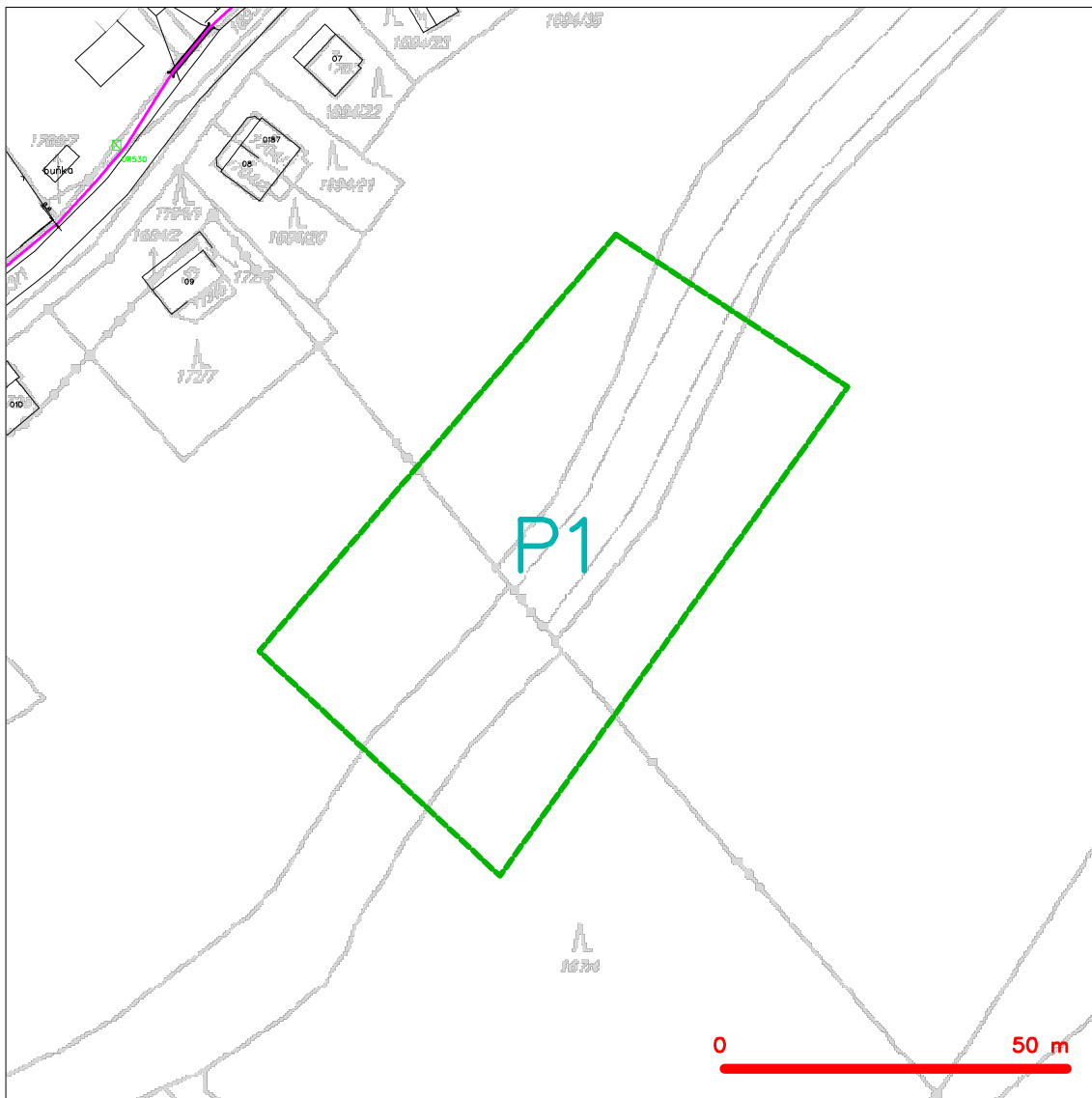
3. Stavebník, nebo jím pověřená třetí osoba, je povinen základy (stavby, opěrné zdi, podezdívky apod.) umístit tak, aby dodržel minimální vodorovný odstup 1,5 m od krajního vedení, případně kontaktovat *POS*.

4. Stavebník, nebo jím pověřená třetí osoba, není oprávněn trasy *PVSEK* znepřístupnit (např. zabetonováním).

5. Stavebník, nebo jím pověřená třetí osoba, je při křížení a souběhu stavby nebo sítí technické infrastruktury s kabelovodem povinen zejména:

- pokud plánované stavby nebo trasy sítí technické infrastruktury budou umístěny v blízkosti kabelovodu ve vzdálenosti menší než 2 m nebo při křížení kabelovodu ve vzdálenosti menší než 0,5 m nad nebo kdekoli pod kabelovodem, předložit *POS* zakreslení v příčných řezech,
- do příčného řezu zakreslit také profil kabelové komory v případě, kdy jsou sítě technické infrastruktury či stavby umístěny v blízkosti kabelové komory ve vzdálenosti menší než 2 m,
- neumísťovat nad trasou kabelovodu v podélném směru sítí technické infrastruktury,
- předložit *POS* vypracovaný odborný statický posudek včetně návrhu ochrany tělesa kabelovodu pod stavbou, ve vjezdu nebo pod zpevněnou plochou,
- nezakrývat vstupy do kabelových komor, a to ani dočasně,
- projednat s *POS*, nejpozději ve fázi projektové přípravy, jakékoliv výkopové práce, které by mohly být vedeny v úrovni či pod úrovní kabelovodu nebo kabelové komory a veškeré případy, kdy jsou trajektorie podvrtnů a protlaků ve vzdálenosti menší než 1,5 m od kabelovodu.

## SITUAČNÍ VÝKRES - ZÁJMOVÉ ÚZEMÍ



### LEGENDA

- hranice zájmového území k vyjádření
- NN přípojka, území s NN přípojkou CETIN
- zaměřený průběh metalického kabelu
- zaměřený průběh optického kabelu, HDPE trubky nebo souběh optického a metalického kabelu
- nezaměřený průběh metalického kabelu
- nadzemní síť cizí
- nezaměřený průběh optického kabelu, HDPE trubky nebo souběh optického a metalického kabelu
- radiové síť, ochranné pásmo radiové sítě
- nadzemní síť
- neprovozované síť
- podzemní síť cizí
- síť s NN
- kolektor, kabelovod

*[Signature]*  
Česká telekomunikační infrastruktura a.s.  
Olšanská 2681/6  
130 00 Praha 3  
DIČ: CZ04084063  
96



**Ing. Radim Doleček**  
Švermova 740  
552 03 ČESKÁ SKALICE

VAŠE ZNAČKA

NAŠE ZNAČKA  
10/16670001704/16

VYŘIZUJE  
**Ing. Ondřej Sklenář**  
(ondrej.sklenar@ravos-sro.cz)

V RAKOVNÍKU DNE  
5. 10. 2016

**Věc: Jesenice - I/27 Rybárna oprava propustku, inv. Ředitelství silnic a dálnic ČR – vyjádření**

---

S opravou stávajícího silničního propustku na silnici I/27 souhlasíme. V dotčeném území se nenachází žádná podzemní vedení ani jiná zařízení v naší správě.

Toto vyjádření platí jeden rok od jeho vydání.

**RAVOS, s.r.o.**  
Františka Diepolda 1870  
269 01 Rakovník  
DIČ: CZ47546662

**Ing. Veronika Marešová**  
manažerka provozně-technického útvaru

**RAVOS, s.r.o.**

Františka Diepolda 1870 · Rakovník 269 01  
Tel.: +420 313 512 410 · +420 313 513 410 · Fax.: +420 313 512 859 · Email: [info@ravos-sro.cz](mailto:info@ravos-sro.cz) · [www.ravos-sro.cz](http://www.ravos-sro.cz)  
Společnost je zapsána v obchodním rejstříku oddíl C, vložka 19602, u Městského soudu v Praze.  
IČ: 47546662 · DIČ: CZ47546662  
Bankovní spojení: KB Rakovník č.ú. 12906-221/0100

**Ing. Radim Doleček**  
Švermova 740  
552 03 ČESKÁ SKALICE

VAŠE ZNAČKA

NAŠE ZNAČKA  
10/16670002208/16

VYŘIZUJE  
**Ing. Ondřej Sklenář**  
(ondrej.sklenar@ravos-sro.cz)

V RAKOVNÍKU DNE  
12. 12. 2016

**Věc: Jesenice - I/27 Rybárna oprava propustku, inv. Ředitelství silnic a dálnic ČR – vyjádření**

---

S opravou stávajícího silničního propustku na silnici I/27 souhlasíme. V dotčeném území se nenachází žádná podzemní vedení ani jiná zařízení v naší správě.

Toto vyjádření platí jeden rok od jeho vydání.

**RAVOS, s.r.o.**  
Františka Diepolt 1870  
269 01 Rakovník  
DIČ: CZ47546662

**Ing. Veronika Marešová**  
manažerka provozně-technického útvaru

**RAVOS, s.r.o.**

Františka Diepolt 1870 · Rakovník 269 01

Tel.: +420 313 512 410 · +420 313 513 410 · Fax.: +420 313 512 859 · Email: [info@ravos-sro.cz](mailto:info@ravos-sro.cz) · [www.ravos-sro.cz](http://www.ravos-sro.cz)

Společnost je zapsána v obchodním rejstříku oddíl C, vložka 19602, u Městského soudu v Praze.

IČ: 47546662 · DIČ: CZ47546662

Bankovní spojení: KB Rakovník č.ú. 12906-221/0100





Ing. Radim Doleček  
Švermova 740  
55203 Česká Skalice

Váš dopis značky / ze dne	Naše značka	Vyřizuje	Místo odeslání / dne
0000186943 / 19.09.2016	UPTS/OS/155753/2016	Dáša Houžvičková	Praha / 26.09.2016

**Věc: Vyjádření k existenci podzemních sítí spol. České Radiokomunikace, a.s.**

Účel: Stavební řízení

**Akce: I/27 Rybárna oprava propustku, p.č. 873/2 k.ú. Tlestry**

K Vaší žádosti Vám po prošetření aktuálního stavu našich podzemních sítí sdělujeme, že na Vámi vyznačeném území nedojde ke styku s žádným podzemním vedením/zařízením v naší správě.

**Z hlediska stávající zájmů Českých Radiokomunikací a.s. nemáme ke shora uvedenému záměru žádné námítky či připomínky.**

S pozdravem

Za správnost:

  
České Radiokomunikace a.s.  
Skokanská 2117/1  
169 00 Praha 6  
(54)

Ing. Houžvička Tomáš  
Senior specialista ATP

Příloha: Daňový doklad

**Platnost tohoto vyjádření je jeden rok od data vystavení, tj. do 26.09.2017**

Úhradu částky za vyjádření proveďte na účet Českých Radiokomunikací, a.s. Číslo účtu Českých Radiokomunikací, a.s. vč. variabilního symbolu naleznete na přiloženém Zjednodušeném daňovém dokladu.



Ing. Radim Doleček  
Švermova 740  
55203 Česká Skalice

Váš dopis značky / ze dne	Naše značka	Vyřizuje	Místo odeslání / dne
0000193656 / 07.12.2016	UPTS/OS/160228/2016	Dáša Houžvičková	Praha / 12.12.2016

**Věc: Vyjádření k existenci podzemních sítí spol. České Radiokomunikace, a.s.**

Účel: Spojené územní a stavební řízení


**Akce: I/27 Rybárna oprava propustku - parc.č.692/1, k.ú. Jesenice u Rakovníka**

K Vaší žádosti Vám po prošetření aktuálního stavu našich podzemních sítí sdělujeme, že na Vámi vyznačeném území nedojde ke styku s žádným podzemním vedením/zařízením v naší správě.

**Z hlediska stávající zájmů Českých Radiokomunikací a.s. nemáme ke shora uvedenému záměru žádné námítky či připomínky.**

S pozdravem

Za správnost:

  
České Radiokomunikace a.s.  
Skokanská 2117/1  
169 00 Praha 6  
(54)

Ing. Houžvička Tomáš  
Senior specialista ATP

Příloha: Daňový doklad

**Platnost tohoto vyjádření je jeden rok od data vystavení, tj. do 12.12.2017**

Úhradu částky za vyjádření proveďte na účet Českých Radiokomunikací, a.s. Číslo účtu Českých Radiokomunikací, a.s. vč. variabilního symbolu naleznete na přiloženém Zjednodušeném daňovém dokladu.



Vyřizuje: Dundáček Petr

E-mail: petr.dundacek@t-mobile.cz

ing. Radim Doleček  
ing. Radim Doleček  
Švermova č.p.740  
55203 Česká Skalice

Naše značka: **E26198/16**

V Praze dne: **19.9.2016**

**Vyjádření a stanovení podmínek pro udělení souhlasu s umístěním stavby v ochranném pásmu sítě technické infrastruktury ( TI ) společnosti T-Mobile Czech Republic a.s.**

Vydané podle § 101 ZÁKONA Č. 127/2005 Sb., o elektronických komunikacích a o změně některých souvisejících zákonů ( zákon o elektronických komunikacích – dále jen ZEK ), ve znění pozdějších předpisů a §161 zákona č. 183/2006 Sb., o územním plánování a stavebním řádu ( stavební zákon) či dle dalších příslušných právních předpisů

**Věc:** I/27 Rybárna oprava propustku

Stupeň: Jiný důvod

Na základě předložených projektových podkladů dáváme **souhlasné stanovisko k vydání Územního souhlasu / rozhodnutí (Stavebního povolení) a následně souhlas s realizací stavby.**

Dle předložených dokladů nedojde ke kolizi s technickou infrastrukturou společnosti **T-Mobile Czech Republic a.s.**

Toto stanovisko má platnost 1 rok.

**T-Mobile**  
T-Mobile Czech Republic a.s.  
Tomáčkova 2144/1  
148 00 Praha 4  
IČ 649 49 681, DIČ CZ64949681

.....  
Ochrana sítí  
Technologický úsek

**Seznam příloh**

Příloha č.1 - Rekapitulace žádosti

Příloha č.2 - Situační plán



Příloha č. 1

## Rekapitulace žádosti o vyjádření k existenci sítě elektronických komunikací

Číslo žádosti: **E26198/16**  
Název stavby /akce: **I/27 Rybárna oprava propustku**  
Datum podání žádosti: **19.9.2016**  
Důvod žádosti: **Jiný důvod**  
Popis jiného důvodu žádosti: **Stavební řízení / dodatečné stavební povolení**  
Poznámka: **Jedná se o opravu stávajícího silničního propustku na silnici I/27.**

## Žadatel

Firma / organizace: **ing. Radim Doleček**  
IČ: **86675800**  
DIČ:  
Kontaktní osoba: **ing. Radim Doleček**  
Adresa: **Švermova č.p.740**  
Město / obec: **Česká Skalice**  
PSČ: **55203**  
Stát:  
E-mail: **radim.dolecek@seznam.cz**  
Telefonní číslo: **+420775303351**

## Stavebník

Firma / organizace: **Ředitelství silnic a dálnic ČR**  
Kontaktní osoba: **Ing. Radim vz. Doleček**  
Adresa: **Na Pankráci č.p.546/56**  
Město / obec: **Praha**  
PSČ: **14000**  
Stát:  
E-mail: **radim.dolecek@seznam.cz**  
Telefonní číslo: **+420775303351**

## Stavba

Výška nad terénem (metry): **0 m**  
Projektant:  
Druh stavby: **Ostatní**  
Hodnota projektu:  
Měsíc zahájení stavby:  
Měsíc ukončení stavby:

## Odeslání stanoviska

E-mail: **radim.dolecek@seznam.cz**

Příloha č. 2

## Situační plánek

Zájmová oblast (zájmové oblasti) zadaná žadatelem



Geometrie zájmové oblasti (zájmových oblastí) žádosti ve formátu WKT a souřadnicovém systému S-JTSK. Zkopírováním textu lze geometrii zobrazit v jakémkoli softwaru podporujícím formát WKT.

POLYGON((-810358.7555 -1033466.2368,-810323.0368 -1033507.1149,-810394.8711 -1033578.1556,-810412.7305 -1033544.4212,-810358.7555 -1033466.2368))



Vyřizuje: Dundáček Petr

E-mail: petr.dundacek@t-mobile.cz

ing. Radim Doleček  
ing. Radim Doleček  
Švermova č.p.740  
55203 Česká Skalice

Naše značka: E34430/16

V Praze dne: 7.12.2016

**Vyjádření a stanovení podmínek pro udělení souhlasu s umístěním stavby v ochranném pásmu sítě technické infrastruktury ( TI ) společnosti T-Mobile Czech Republic a.s.**

Vydané podle § 101 ZÁKONA Č. 127/2005 Sb., o elektronických komunikacích a o změně některých souvisejících zákonů ( zákon o elektronických komunikacích – dále jen ZEK ), ve znění pozdějších předpisů a §161 zákona č. 183/2006 Sb., o územním plánování a stavebním řádu ( stavební zákon) či dle dalších příslušných právních předpisů

**Věc: I/27 Rybárna oprava propustku - PD**

Stupeň: Jiný důvod

Na základě předložených projektových podkladů dáváme **souhlasné stanovisko k vydání Územního souhlasu / rozhodnutí (Stavebního povolení) a následně souhlas s realizací stavby.**

Dle předložených dokladů nedojde ke kolizi s technickou infrastrukturou společnosti **T-Mobile Czech Republic a.s.**

Toto stanovisko má platnost 1 rok.

Vydané stanovisko nelze prodloužit. Po uplynutí platnosti zadejte žádost o nové stanovisko.

**T-Mobile**  
T-Mobile Czech Republic a.s.  
Tomášova 2144/1  
148 00 Praha 4  
IČ 649 49 681, DIČ CZ64949681

.....  
Ochrana sítí  
Technologický úsek



Příloha č. 1

## Rekapitulace žádosti o vyjádření k existenci sítě elektronických komunikací

Číslo žádosti: **E34430/16**  
Název stavby /akce: **I/27 Rybárna oprava propustku - PD**  
Datum podání žádosti: **7.12.2016**  
Důvod žádosti: **Jiný důvod**  
Popis jiného důvodu žádosti: **Spojené územní a stavební řízení**  
Poznámka: **Stavební záměr řeší opravu stávajícího silničního propustku.**

## Žadatel

Firma / organizace: **ing. Radim Doleček**  
IČ: **86675800**  
DIČ:  
Kontaktní osoba: **ing. Radim Doleček**  
Adresa: **Švermova č.p.740**  
Město / obec: **Česká Skalice**  
PSČ: **55203**  
Stát:  
E-mail: **radim.dolecek@seznam.cz**  
Telefonní číslo: **+420775303351**

## Stavebník

Firma / organizace: **Ředitelství silnic a dálnic ČR**  
Kontaktní osoba: **Ing. Radim Doleček**  
Adresa: **Na Pankráci č.p.546/56**  
Město / obec: **Praha**  
PSČ: **14000**  
Stát:  
E-mail: **radim.dolecek@seznam.cz**  
Telefonní číslo: **775303351**

## Stavba

Výška nad terénem (metry): **0 m**  
Projektant:  
Druh stavby: **Ostatní**  
Hodnota projektu:  
Měsíc zahájení stavby:  
Měsíc ukončení stavby:

## Odeslání stanoviska

E-mail: **radim.dolecek@seznam.cz**

Příloha č. 2

## Situační plánek

Zájmová oblast (zájmové oblasti) zadaná žadatelem



Geometrie zájmové oblasti (zájmových oblastí) žádosti ve formátu WKT a souřadnicovém systému S-JTSK. Zkopírováním textu lze geometrii zobrazit v jakémkoli softwaru podporujícím formát WKT.

POLYGON((-810326.7843 -1033433.0752,-810378.9072 -1033493.9293,-810343.7176 -1033526.7377,-810292.9176 -1033455.3002,-810326.7843 -1033433.0752))





ing. Radim Doleček  
Radim Doleček  
Švermova 740  
552 03 Česká Skalice

V Praze, 19.9.2016

Naše zn.: **MW000004959216850**

Věc: vyjádření k žádosti k akci "**I/27 Rybárna oprava propustku**"

Sdělujeme Vám, že společnost Vodafone Czech Republic a.s., se sídlem Praha 5, náměstí Junkových 2, IČ: 25788001, zapsaná dne 13.8. 1999 v obchodním rejstříku vedeném Městským soudem v Praze pod spisovou značkou B.6064 na základě předložené dokumentace ze dne **19.9.2016**

**souhlasí s realizací projektu.**

Ve vámi zadaném zájmovém území a v uvedené výšce (výška stavby: 0 m, výška jeřábu: 0 m) se nenachází žádné podzemní ani nadzemní vedení naší společnosti.

Platnost vyjádření je **1 rok** od data vydání.

S pozdravem

v.z. Nikol Jeníková  
Vodafone Czech Republic a.s.  
Náměstí Junkových 2  
155 00 Praha 5

  
Vodafone Czech Republic a.s.  
náměstí Junkových 2, 155 00, Praha 5  
IČO: 25788001, DIČ: CZ25788001  
tel.: 776 971 111, fax: 776 971 927  
-60-

Tel.: 775 012 026  
E-mail: west@vodafone.cz

**Seznam příloh/přiložených souborů:**

Zadost\_MW000004959216850.pdf



# Žádost o vyjádření k existenci sítí č. MW000004959216850

## Identifikační údaje žadatele / stavebníka

Typ: Právnícká osoba  
Firma: Ředitelství silnic a dálnic ČR  
Jméno: Radim  
Příjmení: vz. Doleček  
Telefon: +420 775 303 351  
E-mail: radim.dolecek@seznam.cz

## Adresa sídla/bydliště

Ulice: Na Pankráci  
Č.p. (č.ev.) / č.o.: 546/56  
Obec: Praha  
PSČ: 14000

## Identifikační údaje zástupce žadatele /stavebníka

Typ: Právnícká osoba  
Firma: ing. Radim Doleček  
Jméno: Radim  
Příjmení: Doleček  
Telefon: +420 775 303 351  
E-mail: radim.dolecek@seznam.cz

## Adresa sídla/bydliště

Ulice: Švermova  
Č.p. (č.ev.) / č.o.: 740  
Obec: Česká Skalice  
PSČ: 55203



## Důvod žádosti o vyjádření

Název stavby:	I/27 Rybárna oprava propustku
Typ stavby:	Ostatní
Stupeň žádosti:	Jiný
Popis stavby / doplňující informace:	Jedná se o opravu stávajícího silničního propustku na silnici I/27.
Výška stavby:	0 m
Výška jeřábu:	0 m
Seznam příloh:	zajmove uzemi_propustek I27 Tlestky.pdf

## Zájmové území

Kresba 1:



Dotčené KÚ: Tlestky (631981)

Datum: 19.9.2016

Zadáno: Portál MAWIS

Informace podle zákona č. 127/2005 Sb., o elektronických komunikacích, č. 101/2000 Sb., o ochraně osobních údajů a o změně některých zákonů a dalšími souvisejícími právními předpisy.

Společnost Position s.r.o., se sídlem Londýnská 665/45, 120 00 Praha 2, IČ 26422816, zapsaná v obchodním rejstříku vedeném Městským soudem v Praze, oddíl C, vložka 81053 („Position“) a společnost Vodafone Czech Republic s., se sídlem nám. Junkových 2808/2, 155 00 Praha 5, IČ 25788001, zapsaná v obchodním rejstříku vedeném Městským soudem v Praze, oddíl B, vložka 6064 („Vodafone“) Vás tímto informují, že shromážděné osobní údaje v rozsahu Vaše jméno, příjmení, bydliště, e-mailová adresa a telefonní číslo bude Position a Vodafone zpracovávat za účelem jejich použití při realizaci povinností v souvislosti se žádostí o stanovisko nebo vyjádření pro řízení podle zákona č. 183/2006 Sb., o územním plánování a stavebním řádu (stavební zákon), a to automatizovaným způsobem nebo v tištěné podobě s tím, že Vaše osobní údaje nebudou zpřístupněny jiným osobám. Vaše osobní údaje poskytnete dobrovolně.

Dále Vás informujeme o Vašem právu žádat o vysvětlení popř. o odstranění nežádoucího stavu, především domníváte-li se, že jsou Vaše osobní údaje zpracovávány v rozporu s ochranou Vašeho soukromého a osobního života nebo v rozporu se zákonem.



ing. Radim Doleček  
Radim Doleček  
Švermova 740  
552 03 Česká Skalice

V Praze, 7.12.2016

Naše zn.: **MW000005321623257**

Věc: vyjádření k žádosti k akci "**I/27 Rybárna oprava propustku - PD**"

Sdělujeme Vám, že společnost Vodafone Czech Republic a.s., se sídlem Praha 5, náměstí Junkových 2, IČ: 25788001, zapsaná dne 13.8. 1999 v obchodním rejstříku vedeném Městským soudem v Praze pod spisovou značkou B.6064 na základě předložené dokumentace ze dne **7.12.2016**

**souhlasí s realizací projektu.**

Ve vámi zadaném zájmovém území a v uvedené výšce (výška stavby: 0 m, výška jeřábu: 0 m) se nenachází žádné podzemní ani nadzemní vedení naší společnosti.

Platnost vyjádření je **1 rok** od data vydání.

S pozdravem

v.z. Nikol Jeníková  
Vodafone Czech Republic a.s.  
Náměstí Junkových 2  
155 00 Praha 5

  
Vodafone Czech Republic a.s.  
náměstí Junkových 2, 155 00, Praha 5  
IČO: 25788001, DIČ: CZ25788001  
tel.: 776 971 111, fax: 776 971 927  
-60-

Tel.: 775 012 026  
E-mail: west@vodafone.cz

**Seznam příloh/přiložených souborů:**

Zadost\_MW000005321623257.pdf



# Žádost o vyjádření k existenci sítí č. MW000005321623257

## Identifikační údaje žadatele / stavebníka

Typ: Právnícká osoba  
Firma: Ředitelství silnic a dálnic ČR  
Jméno: Radim  
Příjmení: Doleček  
Telefon: +420 775 303 351  
E-mail: radim.dolecek@seznam.cz

## Adresa sídla/bydliště

Ulice: Na Pankráci  
Č.p. (č.ev.) / č.o.: 546/56  
Obec: Praha  
PSČ: 14000

## Identifikační údaje zástupce žadatele /stavebníka

Typ: Právnícká osoba  
Firma: ing. Radim Doleček  
Jméno: Radim  
Příjmení: Doleček  
Telefon: +420 775 303 351  
E-mail: radim.dolecek@seznam.cz

## Adresa sídla/bydliště

Ulice: Švermova  
Č.p. (č.ev.) / č.o.: 740  
Obec: Česká Skalice  
PSČ: 55203



## Důvod žádosti o vyjádření

Název stavby:	I/27 Rybárna oprava propustku - PD
Typ stavby:	Ostatní
Stupeň žádosti:	Jiný
Popis stavby / doplňující informace:	Stavební záměr řeší opravu stávajícího silničního propustku.
Výška stavby:	0 m
Výška jeřábu:	0 m
Seznam příloh:	zajmove uzemi_propustek I27 Tlestky_NEW.pdf

## Zájmové území

Kresba 1:



Dotčené KÚ: Tlestky (631981)  
Jesenice u Rakovníka (658693)

Datum: 7.12.2016

Zadáno: Portál MAWIS

Informace podle zákona č. 127/2005 Sb., o elektronických komunikacích, č. 101/2000 Sb., o ochraně osobních údajů a o změně některých zákonů a dalšími souvisejícími právními předpisy.

Společnost Position s.r.o., se sídlem Londýnská 665/45, 120 00 Praha 2, IČ 26422816, zapsaná v obchodním rejstříku vedeném Městským soudem v Praze, oddíl C, vložka 81053 („Position“) a společnost Vodafone Czech Republic s., se sídlem nám. Junkových 2808/2, 155 00 Praha 5, IČ 25788001, zapsaná v obchodním rejstříku vedeném Městským soudem v Praze, oddíl B, vložka 6064 („Vodafone“) Vás tímto informují, že shromážděné osobní údaje v rozsahu Vaše jméno, příjmení, bydliště, e-mailová adresa a telefonní číslo bude Position a Vodafone zpracovávat za účelem jejich použití při realizaci povinností v souvislosti se žádostí o stanovisko nebo vyjádření pro řízení podle zákona č. 183/2006 Sb., o územním plánování a stavebním řádu (stavební zákon), a to automatizovaným způsobem nebo v tištěné podobě s tím, že Vaše osobní údaje nebudou zpřístupněny jiným osobám. Vaše osobní údaje poskytnete dobrovolně.

Dále Vás informujeme o Vašem právu žádat o vysvětlení popř. o odstranění nežádoucího stavu, především domníváte-li se, že jsou Vaše osobní údaje zpracovávány v rozporu s ochranou Vašeho soukromého a osobního života nebo v rozporu se zákonem.

## VYJÁDŘENÍ

Číslo jednací: 2016 / 000791 / 1

( 2016 / 000791 / 1 )

Vaše žádost: 2016/09/10011

Ing. Radim Doleček

Ze dne: 19.9.2016

Švermova 740

552 03 Česká Skalice

Vyřizuje: Alena Ježková

Telefon: 315 701 331

Email: jezkova@mero.cz

Kralupy nad Vltavou, 21.9.2016

Vyjádření k akci

**I/27 Rybárna oprava propustku v k. ú. Jesenice u Rakovníka - stavební řízení.**

Na základě Vaší žádosti ze dne 19.9.2016, zn. 2016/09/10011, Vám, jako majitel ropovodu zasíláme stanovisko k výše uvedené akci.


Sdělujeme Vám, že v uvedené oblasti nedochází ke střetu s naším zařízením.  
Proto s výše uvedeno akcí souhlasíme.

Platnost tohoto vyjádření je tři roky od data vydání.

S pozdravem

Kopie:

Ing. Marion Liptak  
vedoucí úseku technického rozvoje

  
**MERO ČR, a. s.**  
Veltruská 748 26  
278 01 Kralupy nad Vltavou  
zapsaná v obchodním rejstříku vedeném  
Městským soudem v Praze, sp. značka B. 2334



**Od:** webmaster@topos.cz  
**Odesláno:** 19. září 2016 11:45  
**Komu:** Vyjádření  
**Předmět:** Žádost o vydání vyjádření č. 2016/09/10011  
**Přílohy:** 19091657dfb38cceafe.xml; 19091657dfb38cceafe.wkt

Žádost o vydání vyjádření.

**Žadatel:**

- *Jméno a příjmení:* Radim Doleček
- *Firma:* ing. Radim Doleček
- *IČ:* 86675800
- *Ulice a č. popisné:* Švermova 740
- *PSČ a obec:* 55203 Česká Skalice
- *E-mail:*
- *Telefon:* 775303351

**Stavebník:**

- *Jméno a příjmení:* Radim Doleček
- *Firma:* Ředitelství silnic a dálnic ČR
- *IČ:* 65993390
- *Ulice a č. popisné:* Na Pankráci 546/56
- *PSČ a obec:* 140 00 Praha
- *E-mail:* radim.dolecek@seznam.cz
- *Telefon:* 775303351

**Zadaná žádost:**

- *Název stavby (akce):* I/27 Rybárna oprava propustku
- *Důvod žádosti:* Stavební řízení
- *Účel stavby:* Stavby infrastruktury

**Zájmové území:**

Rakovník, Drahouš, Tlestky  
Rakovník, Jesenice, Jesenice u Rakovníka

POLYGON((-810361.86 -1033460.45,-810321.87 -1033509.67,-810388.56 -1033572.57,-810411.01 -1033539.85,-810361.86 -1033460.45))

**Doručovací adresa:**

- *E-mail:* radim.dolecek@seznam.cz



## VYJÁDŘENÍ



Číslo jednací: 2016 / 000986 / 1

( 2016 / 000986 / 1 )

Vaše žádost:

Radim Doleček

Ze dne: 7.12.2016

Švermova 740

552 03 Česká Skalice

Vyřizuje: Ježková Alena

Telefon: 315 701 331

Email: jezkova@mero.cz

Kralupy nad Vltavou, 8.12.2016

Vyjádření k akci

**I/27 Rybárna oprava propustku v k.ú. Tlesky, Jesenice u Rakovníka - PD - stavební řízení**

Na základě Vaší žádosti ze dne 7.12.2016 Vám, jako majitel ropovodu zasíláme stanovisko k výše uvedené akci.

Sděluje Vám, že v uvedené oblasti nedochází ke střetu s naším zařízením.  
Proto se stavbou souhlasíme.

Platnost tohoto vyjádření je tři roky od data vydání.

S pozdravem

Kopie:

Ing. Marion Liptak  
vedoucí úseku technického rozvoje

**MERO ČR, a. s.**  
Veltruská 48 14  
278 01 Kralupy nad Vltavou  
IČ: 601 93 468 Zapsaná v obchodním rejstříku, soudem v Praze, oddíl B, vložka 2334

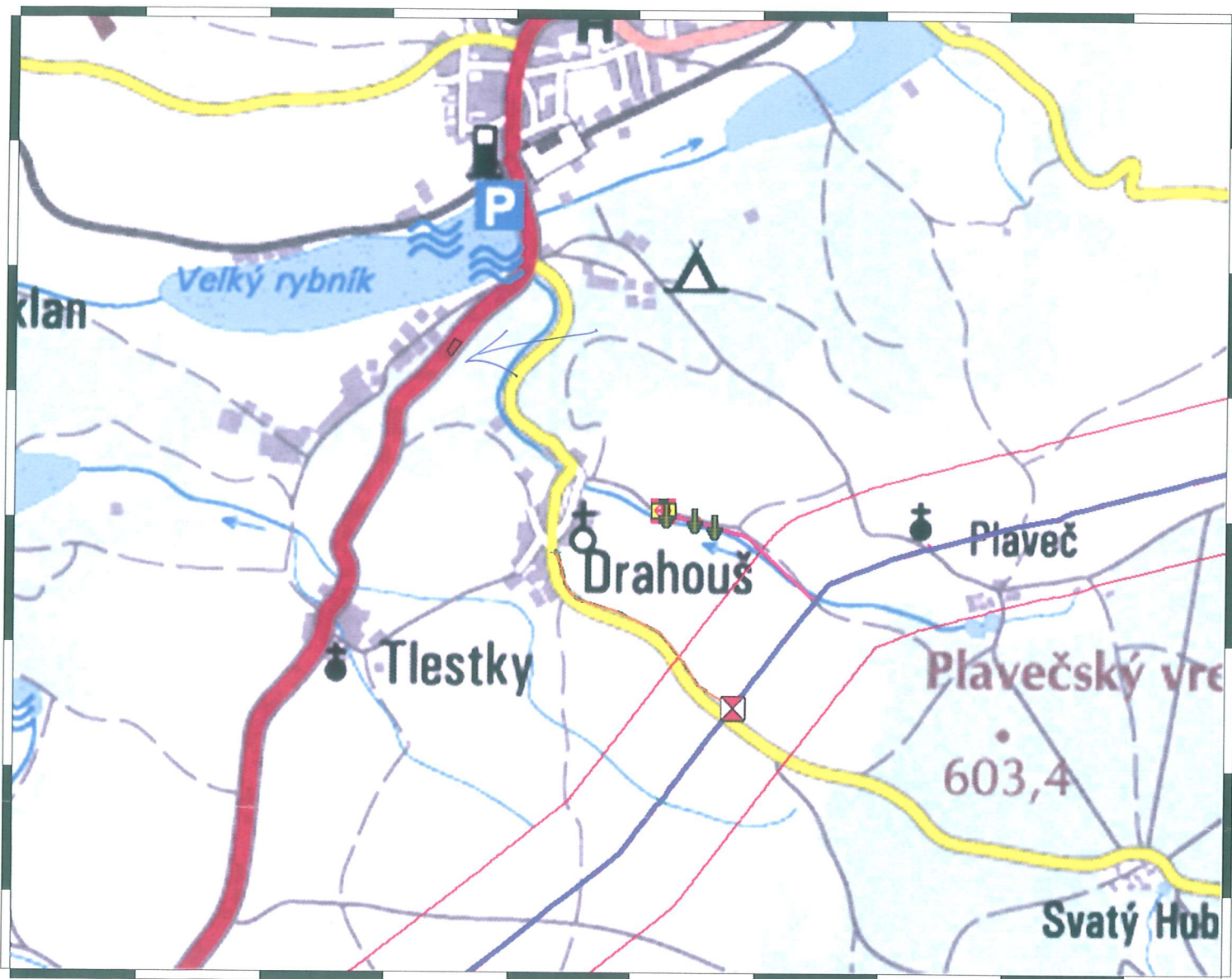
**MERO ČR, a. s.**

Veltruská 748, 278 01 Kralupy nad Vltavou, Česká republika

Tel.: +420 315 701 111 Fax: +420 315 720 110 E-mail: info@mero.cz www.mero.cz

IČ: 601 93 468 DIČ: CZ 601 93 468 Zapsaná v obchodním rejstříku u Městského soudu v Praze, oddíl B, vložka 2334.

Držitel certifikátu ISO 9001, ISO 14001, ČSN ISO/IEC 27001, OHSAS 18001



Měřítko 1 : 25000

500 0 500 1000 1500 2000m

**Od:** webmaster@topos.cz  
**Odesláno:** 7. prosince 2016 15:03  
**Komu:** Vyjádření  
**Předmět:** Žádost o vydání vyjádření č. 2016/12/10477  
**Přílohy:** 0712165848169a7be50.xml; 0712165848169a7be50.wkt

Žádost o vydání vyjádření.

**Žadatel:**

- *Jméno a příjmení:* Radim Doleček
- *Firma:* ing. Radim Doleček
- *IČ:* 86675800
- *Ulice a č. popisné:* Švermova 740
- *PSČ a obec:* 55203 Česká Skalice
- *E-mail:*
- *Telefon:* 775303351

**Zadaná žádost:**

- *Název stavby (akce):* I/27 Rybárna oprava propustku - PD
- *Důvod žádosti:* Stavební řízení
- *Účel stavby:* Stavby infrastruktury

**Zájmové území:**

Rakovník, Drahouš, Tlestky  
Rakovník, Jesenice, Jesenice u Rakovníka

POLYGON((-810330.01 -1033444.6,-810361.72 -1033490.15,-810341.7 -1033514.46,-810301.83 -1033458.52,-810330.01 -1033444.6))

**Doručovací adresa:**

- *E-mail:* radim.dolecek@seznam.cz



Ing. Radim Doleček  
Švermova 740  
55203 Česká Skalice

Dne: 18.10.2016  
Vaše č. j.: neuv  
Naše č. j.: 7565/16  
Vyřizuje: Bednářová Zuzana

**Věc: I/27 Rybárna oprava propustku**

K výše uvedené žádosti sdělujeme, že v dotčeném k. ú. Tlestky, Jesenice u Rakovníka v místě řešeném žádostí, se nenachází podzemní dálkové zařízení ani nadzemní objekty ČEPRO, a. s., ani jiné zájmy ČEPRO, a. s.

Informaci o územích dotčených inženýrskými sítěmi může projektová organizace, stavebník i příslušný stavební úřad získat na příslušných úřadech územního plánování, tj. obcích s rozšířenou působností a krajských úřadech, kam podle ustanovení § 27 a 28 zákona číslo 183/2006 Sb., o územním plánování a stavebním řádu, v účinném znění, společnost ČEPRO, a.s., jako vlastník sítí technické infrastruktury, v zákonných lhůtách poskytuje a aktualizuje údaje o území v elektronické podobě.

S pozdravem

ČEPRO, a. s.

Zuzana Bednářová  
oddělení evidence a správy nemovitostí





Ing. Radim Doleček  
Švermova 740  
55203 Česká Skalice

Dne: 5.1.2017  
Vaše č. j.: neuv  
Naše č. j.: 8646/16  
Vyřizuje: Bednářová Zuzana

**Věc: I/27 Rybárna oprava propustku**

K výše uvedené žádosti sdělujeme, že v dotčeném k. ú. Tlестky, Jesenice u Rakovníka v místě řešené žádosti, se nenachází podzemní dálkové zařízení ani nadzemní objekty ČEPRO, a. s., ani jiné zájmy ČEPRO, a. s.

Informaci o územích dotčených inženýrskými sítěmi může projektová organizace, stavebník i příslušný stavební úřad získat na příslušných úřadech územního plánování, tj. obcích s rozšířenou působností a krajských úřadech, kam podle ustanovení § 27 a 28 zákona číslo 183/2006 Sb., o územním plánování a stavebním řádu, v účinném znění, společnost ČEPRO, a.s., jako vlastník sítě technické infrastruktury, v zákonných lhůtách poskytuje a aktualizuje údaje o území v elektronické podobě.

S pozdravem

ČEPRO, a. s.

Zuzana Bednářová  
oddělení evidence a správy nemovitostí



ing. Radim Doležek  
ing. Radim Doležek  
Švermova 740  
552 03 Česká Skalice

Naše značka:  
2822/16/BRA/N

Datum:  
19.9.2016

**Toto vyjádření je vydáváno ve smyslu zákona č. 458/2000 Sb. a zákona č. 183/2006 Sb.,  
má platnost 2 roky od data jeho vydání.**

**Toto vyjádření se vztahuje výhradně k sítím ve vlastnictví BRAWA, a.s., za níž se  
na základě plné moci vyjadřuje NET4GAS, s.r.o.**

**V c: I/27 Rybárna oprava propustku**

**okres: Rakovník  
k.ú.: Tlستky**

**NEZASAHUJE do bezpečnostního pásma VTL plynovodu ve vlastnictví BRAWA, a.s.**

V další korespondenci uvádějte vždy číslo našeho vyjádření.

**NET4GAS, s.r.o.**  
Na Hřebenech II 1718/8, P.O.BOX 22  
140 21 Praha 4 - Nusle  
IČ: 27260364  
DIČ: CZ27260364 (43)

Aleš Novák  
Manažer, Dokumentace soustavy

Žádosti o vyjádření k VTL plynovodům ve vlastnictví BRAWA, a.s. zasílejte pomocí elektronické podatelny:  
[www.brawa.cz](http://www.brawa.cz).



**Příloha k vyjádření: 2822/16/BRA/N**

### **Seznam souřadnic p edm tu vyjád ení:**

Souřadnice jsou uvedeny v souřadnicovém systému jednotné trigonometrické sítě katastrální (S-JTSK).

#### **Polygon . 1 / 1**

<b>Y [m]</b>	<b>X [m]</b>
810355.480	1033468.050
810321.688	1033510.383
810392.614	1033574.254
810412.669	1033542.317



ing. Radim Doležek  
ing. Radim Doležek  
Švermova 740  
552 03 Česká Skalice

Naše značka:  
3750/16/BRA/N

Datum:  
7.12.2016

**Toto vyjádření je vydáváno ve smyslu zákona č. 458/2000 Sb. a zákona č. 183/2006 Sb.,  
má platnost 2 roky od data jeho vydání.**

**Toto vyjádření se vztahuje výhradně k sítím ve vlastnictví BRAWA, a.s., za níž se  
na základě plné moci vyjadřuje NET4GAS, s.r.o.**

**V c: I/27 Rybárna oprava propustku - PD**

**okres: Rakovník  
k.ú.: Tlستky, Jesenice u Rakovníka**

**NEZASAHUJE do bezpečnostního pásma VTL plynovodu ve vlastnictví BRAWA, a.s.**

V další korespondenci uvádějte vždy číslo našeho vyjádření.

**NET4GAS, s.r.o.**  
Na Hřebenech II 1718/8, P.O.BOX 22  
140 21 Praha 4 - Nusle  
IČ: 27260364  
DIČ: CZ27260364 (43)

Aleš Novák  
Manažer, Dokumentace soustavy

Žádosti o vyjádření k VTL plynovodům ve vlastnictví BRAWA, a.s. zasílejte pomocí elektronické podatelny:  
[www.brawa.cz](http://www.brawa.cz).





**Příloha k vyjádření: 3750/16/BRA/N**

### **Seznam souřadnic předmětu vyjádření:**

Souřadnice jsou uvedeny v souřadnicovém systému jednotné trigonometrické sítě katastrální (S-JTSK).

#### **Polygon . 1 / 1**

<b>Y [m]</b>	<b>X [m]</b>
810332.348	1033441.929
810368.041	1033494.846
810338.365	1033523.068
810299.560	1033463.925



ing. Radim Doležal  
ing. Radim Doležal  
Švermova 740  
552 03 Česká Skalice

Naše značka:  
7488/16/OVP/N

Datum:  
19.9.2016

**Toto vyjádření je vydáváno ve smyslu zákona č. 458/2000 Sb. a zákona č. 183/2006 Sb.,  
má platnost 2 roky od data jeho vydání.**

**Toto vyjádření se vztahuje výhradně k sítím ve vlastnictví NET4GAS, s.r.o.**

**V c: I/27 Rybárna oprava propustku**

okres: Rakovník  
k.ú.: Tlستky

**NEZASAHUJE do bezpečnostního pásma VTL plynovodu a ochranného pásma  
telekomunikačního vedení ve vlastnictví NET4GAS, s.r.o.**

V další korespondenci uvádíte vždy číslo našeho vyjádření.

**NET4GAS, s.r.o.**  
Na Hřebenech II 1718/8, P.O.BOX 22  
140 21 Praha 4 - Nusle  
IČ: 27260364  
DIČ: CZ27260364 (43)

Aleš Novák  
Manažer, Dokumentace soustavy

Žádosti o vyjádření k VTL plynovodům ve vlastnictví NET4GAS, s.r.o. zasílejte pomocí elektronické podatelny:  
[www.net4gas.cz](http://www.net4gas.cz) (P epravní soustava - Žádost o vyjádření).



**Příloha k vyjádření: 7488/16/OVP/N**

### **Seznam souřadnic p edm tu vyjád ení:**

Souřadnice jsou uvedeny v souřadnicovém systému jednotné trigonometrické sítě katastrální (S-JTSK).

#### **Polygon . 1 / 1**

<b>Y [m]</b>	<b>X [m]</b>
810355.480	1033468.050
810321.688	1033510.383
810392.614	1033574.254
810412.669	1033542.317



ing. Radim Doležek  
ing. Radim Doležek  
Švermova 740  
552 03 Česká Skalice

Naše značka:  
10164/16/OVP/

Datum:  
7.12.2016

**Toto vyjádření je vydáváno ve smyslu zákona č. 458/2000 Sb. a zákona č. 183/2006 Sb.,  
má platnost 2 roky od data jeho vydání.**

**Toto vyjádření se vztahuje výhradně k sítím ve vlastnictví NET4GAS, s.r.o.**

**V c: I/27 Rybárna oprava propustku - PD**

okres: Rakovník  
k.ú.: Tlستky, Jesenice u Rakovníka

**NEZASAHUJE do bezpečnostního pásma VTL plynovodu a ochranného pásma  
telekomunikačního vedení ve vlastnictví NET4GAS, s.r.o.**

V další korespondenci uvádíte vždy číslo našeho vyjádření.

**NET4GAS, s.r.o.**  
Na Hřebeněch II 1718/8, P.O.BOX 22  
140 21 Praha 4 - Nusle  
IČ: 27260364  
DIČ: CZ27260364 (43)

Aleš Novák  
Manažer, Dokumentace soustavy

Žádosti o vyjádření k VTL plynovodům ve vlastnictví NET4GAS, s.r.o. zasílejte pomocí elektronické podatelny:  
[www.net4gas.cz](http://www.net4gas.cz) (P epravní soustava - Žádost o vyjádření).



**Příloha k vyjádření: 10164/16/OVP/**

### **Seznam souřadnic p edm tu vyjád ení:**

Souřadnice jsou uvedeny v souřadnicovém systému jednotné trigonometrické sítě katastrální (S-JTSK).

#### **Polygon . 1 / 1**

<b>Y [m]</b>	<b>X [m]</b>
810332.348	1033441.929
810368.041	1033494.846
810338.365	1033523.068
810299.560	1033463.925

**Ministerstvo obrany ČR**  
**Sekce ekonomická a majetková**  
**Odbor ochrany územních zájmů a řízení programů nemovité infrastruktury Praha**  
Tychonova 1, Praha 6, PSČ 160 01; IČ: 60 16 26 94; IDS:hjyaavk

---

Sp.zn.: 90583/2016-8201-OÚZ-LIT

V Praze dne 23.11.2016

Výtisk č. 1

Počet listů: 1

Přílohy: 1/1 sit.

Ing. Radim Doleček  
Švermova 740

552 03 Česká Skalice

**Stavba - I/27 Rybárna - oprava propustku, k.ú. Tlestky.**

Ve smyslu § 175 zákona č.183/2006 Sb., o územním plánování a stavebním řádu (stavební zákon) a zákona č.222/1999sb, o zajišťování obrany České republiky v platných zněních a v souladu s resortními předpisy (na teritoriu okresů Benešov, Domažlice, Kladno, Mělník, Písek, Praha-město, Příbram, Strakonice, Beroun, Cheb, Klatovy, Mladá Boleslav, Plzeň-město, Praha –východ, Rakovník, Tachov, Česká Lípa, Chomutov, Litoměřice, Most, Plzeň-jih, Praha-západ, Rokycany, Teplice, Děčín, Karlovy Vary, Louny, Nymburk, Plzeň-sever, Prachatice, Sokolov a Ústí nad Labem) bylo provedeno vyhodnocení výše uvedené akce.

**Ministerstvo obrany ČR**

jehož jménem na základě Rozkazu ministra obrany č.39/2011 Věstníku MO, Zabezpečení výkonu působnosti MO ve věcech územního plánování a stavebního řádu, v platném znění, jednám, vydává

**vydává závazné souhlasné stanovisko**

**k realizaci akce tak, jak byla doložena v písemné a grafické dokumentaci.**

**Toto závazné stanovisko je podmíněno plným respektováním následujících podmínek:**

- K uvedené věci požadují dodržet parametry stavebního a dopravně technického stavu dle platných státních norem.
- Požadují respektovat ochranná pásma stávajícího i plánovaného komunikačního systému, v parametrech pro příslušnou kategorii komunikace.
- Po dobu realizace akce požadují zachovat průjezdnost silnice **I/27** v celém profilu. Pokud bude zachování průjezdnosti nemožné, souhlasím s omezením průjezdního úseku, se zajištěním jeho min. šířky 3,5 m.
- V případě uzavírky silnice požadují zabezpečit objízdné trasy v parametrech :
  - únosnost objektů – min. 70t,
  - směrové poměry oblouků – 20 – 30 m,
  - podjezdná výška – 4,5 m,
  - šířka vozovky – 7 m.

**Při úplné uzavírce II/240 požaduje SEM Praha tuto skutečnost oznámit Regionálnímu středisku vojenské dopravy Hradec Králové, Velké náměstí 33, 500 01 Hradec Králové, kontaktní osoba: KATEŘINA Obermajerová, tel.: 973 251 519, fax: 973 251 530, min. 3 týdny předem k provedení zvláštních opatření.**

Toto stanovisko je platné dva roky a platí jen pro námi ověřenou dokumentaci a rozsah prací na ní vyznačených. Nebude-li během této doby stavba zahájena nebo dojde-li ke změnám umístění, výšce nebo rozsahu stavby, musí být stavba se SEM Praha znovu projednána.

*Toto stanovisko **nenahrazuje souhlas** ČR-MO zastoupené Agenturou hospodaření s nemovitým majetkem Praha, ředitelem Odboru územní správy majetku v případech, kdy je ČR-MO účastníkem územního a stavebního řízení ve smyslu stavebního zákona jako vlastník nemovitostí (pozemků, stavby, příp. věcného práva) dotčených stavebním záměrem nebo vlastníkem nemovitostí sousedících (§ 52, § 85 a § 109 zák. č. 183/2006 Sb. ve znění pozdějších předpisů). V případě podání žádosti o vydání stanoviska účastníka řízení nebo sjednání smluvního vztahu kontaktujte Agenturu hospodaření s nemovitým majetkem Praha v souladu se zápisem na listu vlastnictví.*

**Doručovací adresa: Oddělení ochrany územních zájmů Praha, Sekce ekonomická a majetková MO, Hradební 12/772, Praha 1, PSČ 110 05**

Kontaktní osoba: R.Leniková, tel. 973 287 118.

Jaroslav JANOUŠEK

Vedoucí Oddělení ochrany územních zájmů



# OBEC DRAHOUS

270 33 Jesenice, e-mail: [ou-drahous@volny.cz](mailto:ou-drahous@volny.cz)

Mobil: +420 724 189 475

IČ: 47016035, bankovní spojení: ČSOB, č. ú.: 269663552/0300

V Drahouši 3.10.2016

Vyjádření k ev.č. 0000186943- stavební řízení

Obec Drahouš v uvedeném zájmovém území žádné sítě nemá.

S pozdravem

Antonín Tauber

starosta







# OBEC DRAHOUS

270 33 Jesenice, e-mail: [ou-drahous@volny.cz](mailto:ou-drahous@volny.cz)

Mobil: +420 724 189 475

IČ: 47016035, bankovní spojení: ČSOB, č. ú.: 269663552/0300

V Drahouši 18.1.2017

## Vyjádření

Obec Drahouš obdržela dne 16.1.2017 projektovou dokumentaci na stavbu

**I/27 Rybárna oprava propustku.** Obce Drahouš se týká propustek ev. č. A 27-309P

s tím, že tento bude zainjektován. Obec Drahouš a odborný lesní hospodář vydávají souhlasné stanovisko ke zpracované projektové dokumentaci a souhlasí s tímto projektovým záměrem za této podmínky:

1. Po ukončení stavby bude staveniště řádně uklizeno a pozemky na kterých proběhne dočasný zábor budou fyzicky předány majiteli, což je obec Drahouš.

Za obec Drahouš

Antonín Tauber starosta



Odborný lesní hospodář

Ing. Stanislav Wollrab

**Město Jesenice**

Mírové náměstí 368, 270 33 Jesenice u Rakovníka

V Jesenici 10.10. 2016

Č.j.: 3243/16  
Vyřizuje: Makovský  
Tel.: 311 440 157

Ing. Radim Doleček  
Švermova 740  
552 03 Česká Skalice

**Vyjádření k existenci sítí v zájmovém území dle přiložené situace**

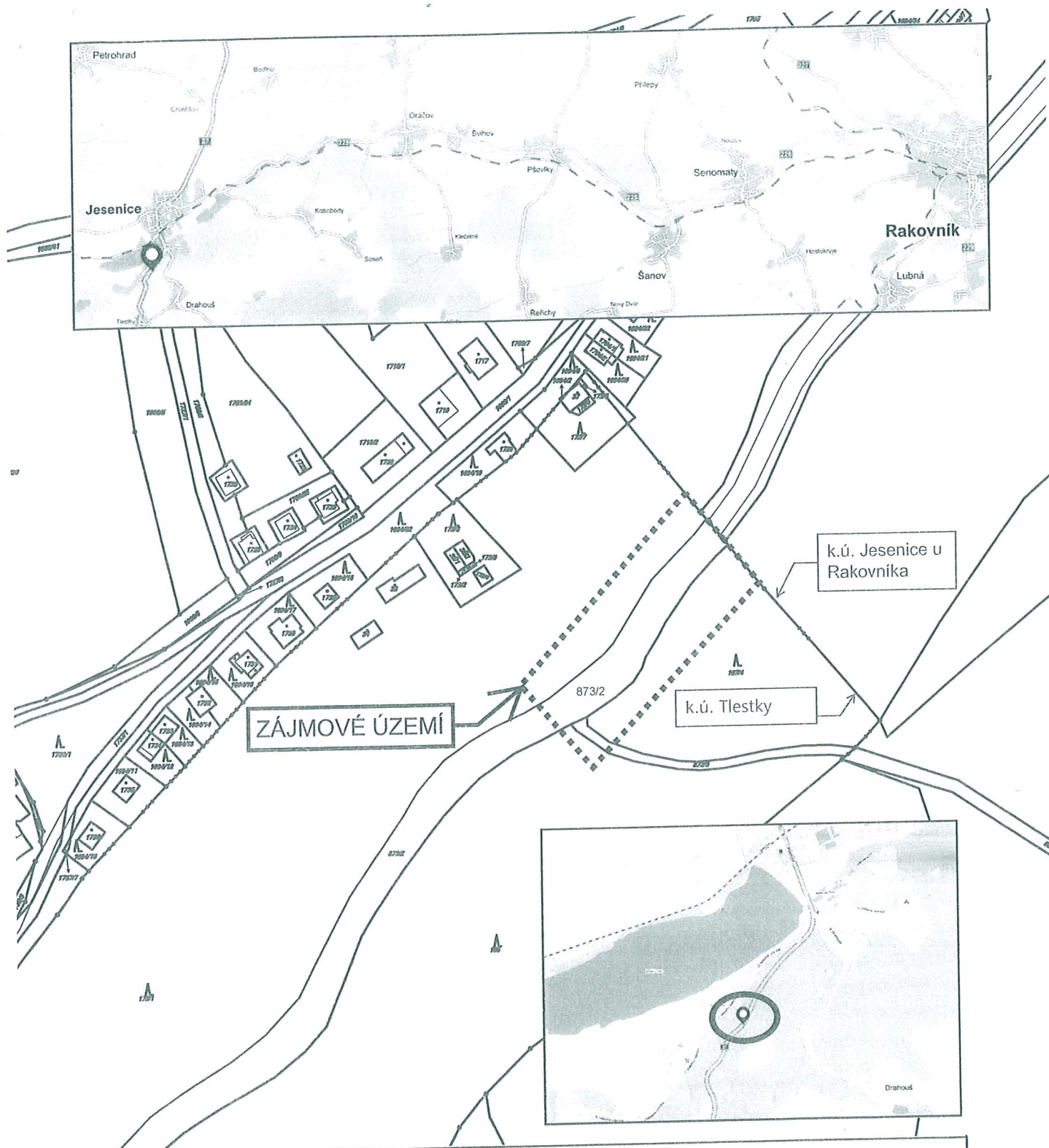
sdělujeme, že v místě vymezení zájmového území I/27 Rybárna oprava propustku se nenachází kabelové vedení veřejného osvětlení v naší správě.

S pozdravem

Petr Makovský

**Městský úřad**  
270 33 Jesenice  
okres Rakovník

Příloha : Ověřená příloha žadatele.



akce (stavební záměr) :

**I/27 Rybárna oprava propustku - PD**

stavebník (investor) :

Ředitelství silnic a dálnic ČR  
Na Pankráci 546/56, 140 00 Praha  
IČ 65993390

místo stavby :

kraj : Středočeský (okres Rakovník)  
obec : Drahouš [529711]  
katastrální území : Těstky [631981]  
dotčené pozemky : p.č. 873/2 (ost.pl.)

KT

1:2 000



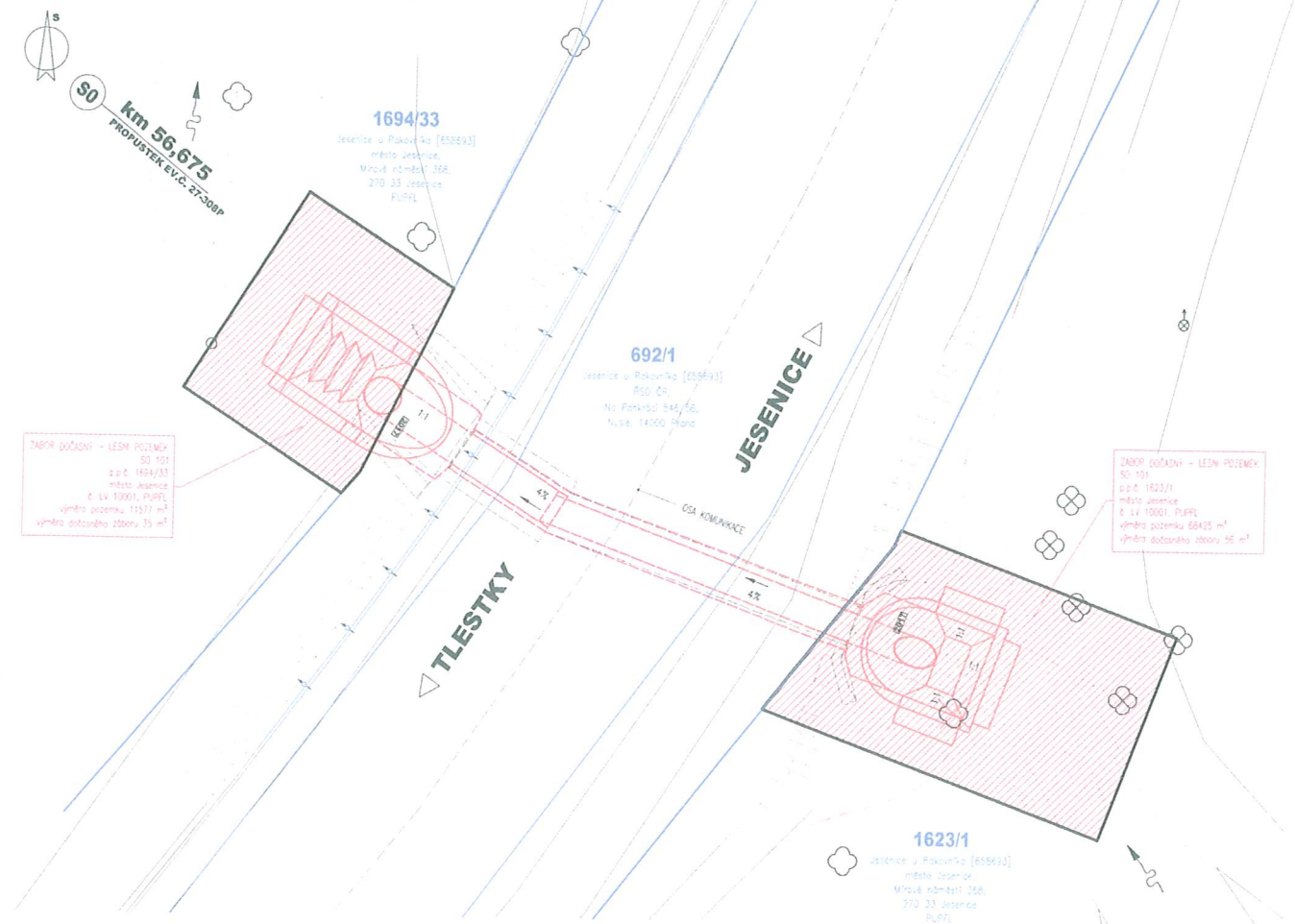
OVĚŘENÁ PŘÍLOHA ŽADATELE

**Městský úřad**

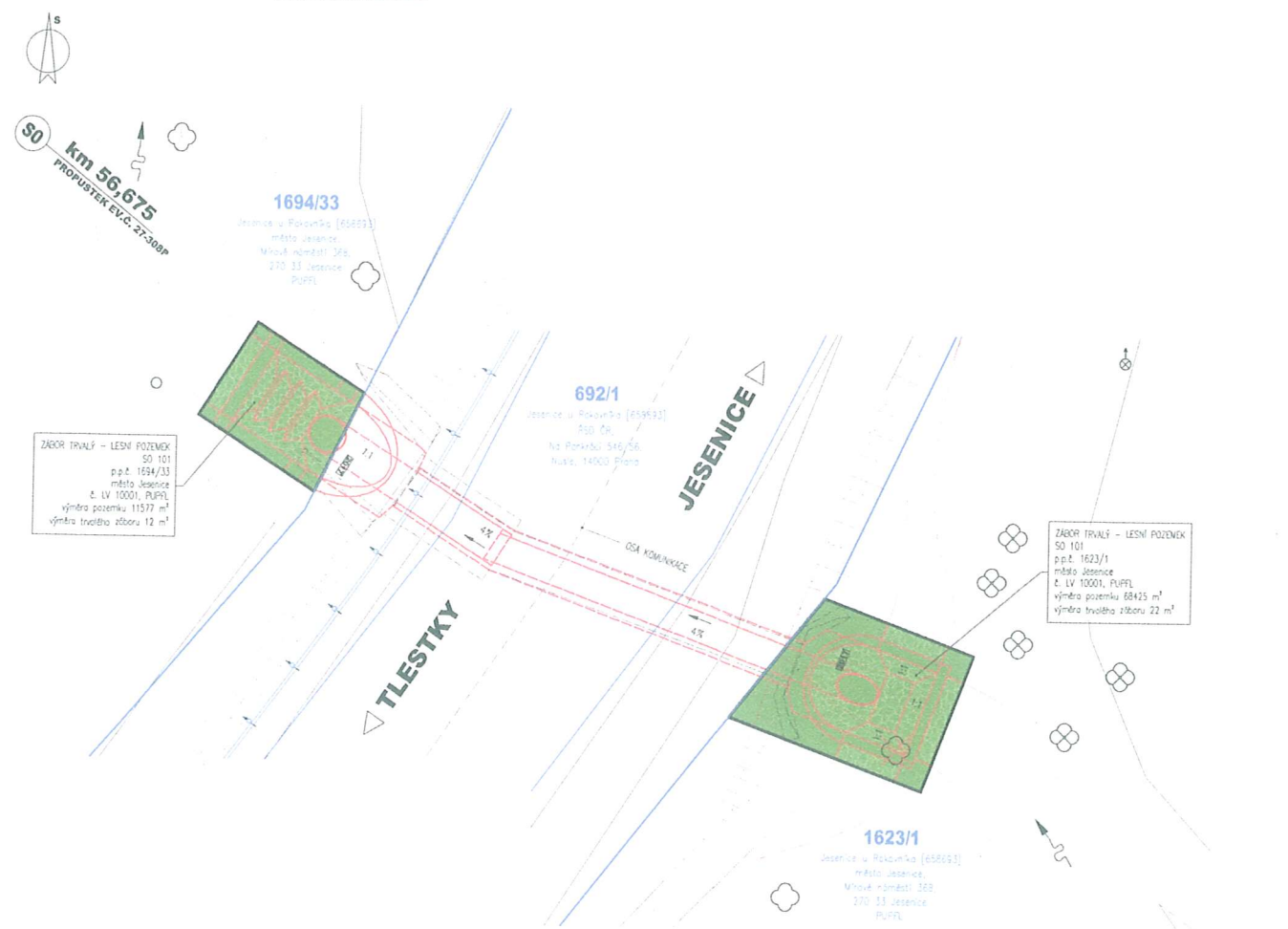
270 33 Jesenice  
okres Rakovník



DOČASNÝ ZÁBOR  
NOVÝ STAV - SO 101 PROPUSTEK K.Ú. JESENICE U RAKOVNÍKA EV.Č. 27-308P



TRVALÝ ZÁBOR  
NOVÝ STAV - SO 101 PROPUSTEK K.Ú. JESENICE U RAKOVNÍKA EV.Č. 27-308P



SEZNAM POZEMKŮ DOTČENÝCH UMÍSTĚNÍM A PROVÁDĚNÍM STAVBY															
obec:		Jesenice [541834], Drahouš [529711]													
katastr. území:		Jesenice u Rakovníka [658693], Tlestky [631981]													
Pof. číslo	Objekt stavby	Číslo parcely		Výměra [m <sup>2</sup> ]		Způsob využití / Druh pozemku	Způsob ochrany	LV	Vlastník (správce)	Katastrální území	zabory				Poznámka:
											plošné			liniové	
											dočasné	trvalé			
				stará zátěž	nová zátěž										
				[m <sup>2</sup> ]	[m <sup>2</sup> ]						[m <sup>2</sup> ]	[m]			
1	SO 101	1623/1		68425		lesní pozemek	pozemek určený k plnění funkce lesa	10001	město Jesenice, Mírové náměstí 368, 27033 Jesenice	Jesenice u Rakovníka [658693]	56	6	16	22	
2	SO 101	1694/33		11577		lesní pozemek	pozemek určený k plnění funkce lesa	10001	město Jesenice, Mírové náměstí 368, 27033 Jesenice	Jesenice u Rakovníka [658693]	35	2	10	12	
3	SO 101	692/1		12159		silnice ostatní plocha	Nejsou evidovány žádné způsoby ochrany.	1048	RSD ČR, Na Pankráci 516 56, Nusle, 14000 Praha	Jesenice u Rakovníka [658693]					
4	SO 102	167/4		4418		lesní pozemek	pozemek určený k plnění funkce lesa	10001	obec Drahouš, č.p. 40, 27033 Drahouš	Tlestky [631981]	40				
5	SO 102	172/1		53472		lesní pozemek	pozemek určený k plnění funkce lesa	10001	obec Drahouš, č.p. 40, 27033 Drahouš	Tlestky [631981]	118				
6	SO 102	873/2		6212		silnice ostatní plocha	Nejsou evidovány žádné způsoby ochrany.	172	RSD ČR, Na Pankráci 516 56, Nusle, 14000 Praha	Tlestky [631981]					





MURAX00L578P

Dle rozdělovníku

Váš dopis zn./ ze dne  
IČ/46/16.2.1/2016/Do  
9. 1. 2016

Naše značka  
MURA/8251/2017  
OZP01/8251/2017

Vyřizuje/linka  
T. Benda DiS./231  
Bc. G. Hulová/235  
Ing. M. Kučerová/237  
Ing. P. Trčová/232  
I. Bendlová/232  
Ing. Bc. F. Švamberg/229

Rakovník  
13. 2. 2017

„I/27 Rybárna oprava propustku“

### VYJÁDŘENÍ

Městský úřad Rakovník, odbor životního prostředí obdržel dne 12. 1. 2017 žádost o vydání souhrnného vyjádření na základě zpracované projektové dokumentace na akci: „**I/27 Rybárna oprava propustku**“ dle projektové dokumentace, kterou zpracoval Ing. Ivan Šír – projektování dopravních staveb, a.s., Haškova 1714/3, 500 02 Hradec Králové.

Stavební záměr se nachází v extravilánu mezi obcemi Jesenice a Tlestky na komunikaci I/27 o liniovém staničení 56,675 km (SO 101) a 56,750 km (SO 102). Staničení komunikace je směrem z obce Dubí (severně od Teplic) až do Železné Rudy ((hraniční přechod s Německem). V místě stavby silnice I/27 přemostňuje odvodňovací příkop.

Stavba je členěna na následující stavební objekty:

SO 101 propustek Jesenice ev.č. A 27 – 308P

SO 102 propustek Tlestky ev.č. A 27 – 309P.

SO 101 – Stávající konstrukce propustku bude ponechána a do stávajícího otvoru bude vložena dvojice flexibilních ocelových trub Hel-Cor Dn 800 a 1000 mm délky 6,5 a 11,8 m. Ocelové trouby budou uloženy ve shodném sklonu 4% do štěrkopískového lože frakce 0-20 mm tl. 200 mm. Prostor mezi novou ocelovou konstrukcí a stávající konstrukcí propustku bude vyplněn záhlívkovým betonem předepsaného složení. Ocelová trouba DN 800 bude vsunuta ze strany nátoky propustku a bude vyústěna (zasunuta) do trouby DN 1000 zasunuté do dodatečně žlb. části propustku (výtok propustku). Prostor mezi ocelovými troubami bude rovněž vyplněn záhlívkovým betonem.

SO 102 – Z důvodů, že propustek již neplní svoji funkci a rekonstrukce propustku se jeví jako nákladově nepřiměřená, bylo po dohodě s investorem rozhodnuto o zainjektování tohoto objektu. Pro bezpečné zajištění odtoku povrchových vod z prostoru lokálního povodí, které přísluší k tomuto propustku, bude využito propustku ev.č. A 27-308P (SO 101), který leží níže ve vzd. cca 75 m proti směru staničení komunikace I/27 tj. ve směru obce Jesenice.

Záměrem budou dotčeny pozemky p.č. 1623/1, 1694/33 v k.ú. Jesenice u Rakovníka, které jsou dle katastru nemovitostí vedeny v druhu pozemku lesní pozemek, pozemek p.č. 692/1 v k.ú. Jesenice u Rakovníka, který je dle katastru nemovitostí veden v druhu pozemku ostatní plocha; pozemky p.č. 167/4, 172/1 v k.ú. Tlestky, které jsou dle katastru nemovitostí vedeny v druhu pozemku lesní pozemek; pozemek p.č. 873/2 v k.ú. Tlestky, který je dle katastru nemovitostí veden v druhu pozemku ostatní plocha.

Na základě prostudování předložených podkladů Městský úřad Rakovník, odbor životního prostředí, příslušný podle § 11 odst. 1 zák. č. 500/2004 Sb., správní řád, ve znění pozdějších předpisů (dále jen „správního řádu“) vydává dle § 154 a 155 odst. 1 správního řádu pro společnost **Ředitelství silnic a dálnic ČR, IČO: 659 93 390, Na Pankráci 546/56, 145 05 Praha 4 – Nusle v zastoupení Ing. Radim Doleček, IČO: 866 75 800, Švermova 740, 552 03 Česká Skalice**, toto vyjádření:

**Z hlediska orgánu ochrany zemědělského půdního fondu** (dle zák. č. 334/1992 Sb., o ochraně zemědělského půdního fondu, v platném znění (dále jen zákona):

K předmětnému záměru nemáme námitek, neboť jeho realizací nebudou dotčeny pozemky náležející do zemědělského půdního fondu.

#### **Z hlediska orgánu ochrany přírody:**

Sdělujeme, že lesy patří mezi významné krajinné prvky dle § 3 odst. 1 písm. b) zákona č. 114/1992 Sb., o ochraně přírody a krajiny, ve znění pozdějších předpisů (dále jen „zákon“). Ty jsou dle § 4 odst. 2 zákona chráněny před poškozováním a ničením. Využívají se pouze tak, aby nebyla narušena jejich obnova a nedošlo k ohrožení, nebo oslabení jejich stabilizační funkce. K zásahům, které by mohly vést k poškození, nebo zničení významného krajinného prvku nebo ohrožení či oslabení jeho ekologicko-stabilizační funkce, si musí ten, kdo takové zásahy zamýšlí, opatřit závazné stanovisko orgánu ochrany přírody, v tomto případě Městského úřadu Rakovník, odboru životního prostředí.

Městskému úřadu Rakovník, odboru životního prostředí je známo, že žádost o závazné stanovisko k zásahu do významného krajinného prvku byla již podána.

Ohledně plánovaného kácení dřevin ve významném krajinném prvku upozorňujeme, že příslušným orgánem ochrany přírody je Městský úřad Jesenice.

Upozorňujeme, že v blízkosti plánované akce se nachází vzrostlá zeleň, proto je žádoucí při veškerých činnostech souvisejících s tímto projektem postupovat v souladu s normou ČSN 839061 Technologie vegetačních úprav v krajině – Ochrana stromů, porostů a vegetačních ploch při stavebních pracích. Dle této normy nesmí být porušeny kořeny o průměru větším než 3 cm. Případná poranění je nutno ošetřit. Kořeny je možné přerušit pouze řezem a řezaná místa zahladit. Konce kořenů o průměru menším než 2 cm nutno ošetřit růstovými stimulanty, kořeny o průměru větším než 2 cm nutno ošetřit prostředky k ošetření ran. Kořeny je nutno chránit před vysycháním a před účinky mrazu. Zrnitosti zásypových materiálů a míra jejich zhutnění musí zabezpečovat trvalé provzdušňování nutné pro regeneraci poškozených kořenů. Stromy v blízkosti výkopu (2,5 m a blíže) musí být opatřeny bedněním proti poškození. Ochranné zařízení se musí připevnit bez poškození stavebními mechanismy, ohrožené větve se musí vyvázat nahoru. Obecná ochrana dřevin vychází z § 7 zákona.

Záměr se nachází na území přírodního parku Jesenicko, který byl vyhlášen za účelem ochrany krajinného rázu dle § 12 zákona.

Dále nemáme připomínky.

#### **Z hlediska vodního hospodářství:**

Uvedený záměr je možný. Záměr se nenachází v ochranných pásmech vodních zdrojů ani v záplavovém území.

Ve smyslu § 104 odst. 9 zákona č. 254/2001 Sb., o vodách a o změně některých zákonů (vodní zákon), v platném znění, nebudou dotčeny zájmy podle zákona o vodách, a proto vodoprávní úřad nebude vydávat závazné stanovisko ani souhlas vodoprávního úřadu.

**Z hlediska orgánu státní správy lesů** (zákona č. 289/1995 Sb., o lesích a o změně a doplnění některých zákonů v platném znění, dále jen „lesního zákona“):

K předmětnému záměru byl Městským úřadem Rakovník, odborem životního prostředí, jako příslušným orgánem státní správy lesů vydán dne **17. 1. 2017** souhlas k vydání územního rozhodnutí,