

jímž mají být dotčeny pozemky určené k plnění funkcí lesa a pozemky do 50 m od okraje lesa dle § 14 odst. 2 lesního zákona pod č. j. **MURA/2259/2017/FS-7**.

Dále je nutné před vydáním stavebního povolení požádat o **vydání rozhodnutí o dočasném odnětí nebo omezení plnění funkcí lesa** lesních pozemků, na kterých bude záměr realizován, a to pozemků **p. č. 1623/1 a 1694/33 v k. ú. Jesenice u Rakovníka a p. č. 172/1 a 167/4 v k. ú. Tlestky**, podle § 16 odst. 1 lesního zákona v souladu s vyhl. č. 77/1996 Sb., o náležitostech o odnětí nebo omezení a podrobnostech o ochraně pozemků určených k plnění funkcí lesa v platném znění. Formulář žádosti naleznete na stránkách města Rakovníka: **www.mesto-rakovnik.cz**

Z hlediska odpadového hospodářství sdělujeme, že podle zákona č. 185/2001 Sb., o odpadech a o změně některých dalších zákonů, v platném znění (dále jen „zákon o odpadech“), musí být dodržována hierarchie způsobů nakládání s odpady od předcházení vzniku odpadů, přes přípravu k opětovnému použití, recyklaci odpadů, jiné využití odpadů, například energetické využití a nakonec odstranění odpadů.. Upozorňujeme, že v dokumentaci je chybně uvedena vyhláška č. 381/2001 Sb., která byla zrušena a nahrazena vyhláškou č. 93/2016 Sb. o Katalogu odpadů ze dne 23. března 2016. Zákon o odpadech se nevztahuje na nakládání s nekontaminovanou zemínou a jiným přírodním materiálem vytěženým během stavební činnosti, pokud je zajištěno, že materiál bude použit ve svém přirozeném stavu pro účely stavby na místě, na kterém byl vytěžen.

Z hlediska ochrany ovzduší nemáme ke stavbě 1/27 Rybárna oprava propustku žádné připomínky. Doporučujeme pouze při zemních a stavebních pracích dodržovat opatření, která budou eliminovat prašnost a zamezí znečišťování sousedních pozemků a objektů. Při manipulaci se suchými substráty a při dopravě vhodnými technickými opatřeními (omývání vozidel před výjezdem ze staveniště, zakrývání prašného nákladu plachtou při převozu, v maximální míře využívat uzavřené kontejnery, případná vhodná forma zvlhčování potenciálních zdrojů prašnosti) minimalizovat sekundární prašnost.

Toto vyjádření není rozhodnutím ve správním řízení a nenahrazuje povolení nebo souhlas podle jiných právních předpisů.

Městský úřad Rakovník
odbor životního prostředí
-2-

RNDr. Alena Škoudlínová
vedoucí odboru

Rozdělovník:

Obdrží:

- Ředitelství silnic a dálnic ČR, IČO: 659 93 390, Na Pankráci 546/56, 145 05 Praha 4 – Nusle
v zastoupení Ing. Radim Doleček, IČO: 866 75 800, Švermova 740, 552 03 Česká Skalice



MURAX00L1HF8

Ing. Radim Doleček
IČO: 86675800
Švermova 740
552 03 Česká Skalice

Váš dopis zn./ ze dne
IČ/46/16.2.2/2016/Do /
9. 1. 2017

Naše značka
MURA/2259/2017/FS-7
OZP01/2259/2017/FS

Vyřizuje/linka
František Švamberg/229

Rakovník
17. 1. 2017

Z Á V A Z N É S T A N O V I S K O

Městský úřad Rakovník, odbor životního prostředí, jako správní orgán místně příslušný dle ustanovení § 11 zákona č. 500/2004 Sb., správního řádu v platném znění, a jako orgán státní správy lesů věcně příslušný podle § 47 odst. 1 písm. a) a § 48 odst. 2 písm. c) zákona č. 289/1995 Sb., o lesích a o změně a doplnění některých zákonů v platném znění (dále jen „lesní zákon“), na základě žádosti a jejích nezbytných příloh

v y d á v á s o u h l a s

**k vydání územního rozhodnutí, jímž mají být dotčeny pozemky určené k plnění funkcí lesa
a pozemky do 50 m od okraje lesa**

podle ustanovení § 14 odst. 2 lesního zákona a podle ustanovení § 149 odst. 1 správního řádu

pro žadatele, jímž je: Ředitelství silnic a dálnic, IČO: 65993390, Na Pankráci 546/56, 140 00 Praha
v zastoupení: Ing. Ivan Šír, projektování dopravních staveb a. s., IČO: 28786793, Haškova 1714/3, 500 02 Hradec Králové
v zastoupení: Ing. Radim Doleček, IČO: 86675800, Švermova 740, 552 03 Česká Skalice

na akci: „I/27 RYBÁRNA - OPRAVA PROPUSTKU“

na pozemcích p. č.: 692/1, 1623/1 a 1694/33
v k. ú.: Jesenice u Rakovníka
a na pozemcích p. č.: 873/2, 172/1 a 167/4
v k. ú.: Tlestky

Účelem záměru je rekonstrukce propustků Jesenice ev. č. A 27-308P a Tlestky ev. č. A 27-309P na komunikaci I/27.

Uvedeným záměrem dojde k přímému dotčení pozemků určených k plnění funkcí lesa p. č. 1623/1 a 1694/33 v k. ú. Jesenice u Rakovníka a p. č. 172/1 a 167/4 v k. ú. Tlestky.

Současně bude dotčeno ochranné pásmo lesa (50 m), a to pozemků určených k plnění funkcí lesa p. č. 1694/9, 1694/20, 1694/21, 1694/22 a 1694/23 v k. ú. Jesenice u Rakovníka a p. č. 165, 172/2, 172/3, 172/4, 172/7 a 172/8 v k. ú. Tlestky.

Minimální vzdálenost výše uvedeného záměru od pozemků určených k plnění funkcí lesa:

- od p. č. 1694/9 v k. ú. Jesenice u Rakovníka bude **25 m**
- od p. č. 1694/20 v k. ú. Jesenice u Rakovníka bude **30 m**
- od p. č. 1694/21 v k. ú. Jesenice u Rakovníka bude **30 m**
- od p. č. 1694/22 v k. ú. Jesenice u Rakovníka bude **40 m**
- od p. č. 1694/23 v k. ú. Jesenice u Rakovníka bude **47 m**

- od p. č. 165 v k. ú. Tlestky bude **13 m**
- od p. č. 172/2 v k. ú. Tlestky bude **47 m**
- od p. č. 172/3 v k. ú. Tlestky bude **47 m**
- od p. č. 172/4 v k. ú. Tlestky bude **38 m**
- od p. č. 172/7 v k. ú. Tlestky bude **27 m**
- od p. č. 172/8 v k. ú. Tlestky bude **37 m**

Závazné stanovisko se vydává za podmínek:

Pro přímo dotčené lesní pozemky:

- **před vydáním stavebního povolení bude Městský úřad Rakovník, odbor životního prostředí, jako orgán státní správy lesů požádán podle § 16 odst. 1 lesního zákona o odnětí nebo omezení využívání částí pozemků pro plnění funkcí lesa, které budou realizací záměru přímo dotčené, tj. pozemků určených k plnění funkcí lesa p. č. 1623/1 a 1694/33 v k. ú. Jesenice u Rakovníka a p. č. 172/1 a 167/4 v k. ú. Tlestky,**
- **mimo vyjmutou plochu nebudou výstavbou a pracemi s ní spojenými poškozeny pozemky určené k plnění funkcí lesa a na nich rostoucí lesní porosty.**

Pro lesní pozemky s dotčeným ochranným pásmem 50 m:

- **výstavbou a pracemi s ní spojenými nebudou poškozeny pozemky určené k plnění funkcí lesa p. č. 1694/9, 1694/20, 1694/21, 1694/22 a 1694/23 v k. ú. Jesenice u Rakovníka a p. č. 165, 172/2, 172/3, 172/4, 172/7 a 172/8 v k. ú. Tlestky, a na nich rostoucí lesní porosty,**
- **nedojde k přímému dotčení lesních pozemků výkopovým, stavebním nebo odpadním materiálem.**

O d ů v o d n ě n í

Žadatel, jímž je Ing. Radim Doleček, IČO: 86675800, Švermova 740, 552 03 Česká Skalice (dále jen „žadatel“), podal dne 11. 1. 2017 žádost o souhlas k vydání územního rozhodnutí, jímž mají být dotčeny pozemky určené k plnění funkcí lesa a pozemky do 50 m od okraje lesa na akci „I/27 RYBÁRNA - OPRAVA PROPUSTKU.“

Účelem záměru je rekonstrukce propustků Jesenice ev. č. A 27-308P a Tlestky ev. č. A 27-309P na komunikaci I/27.

Stávající konstrukce propustku ev. č. A 27-308P bude ponechána a do otvoru bude vložena dvojice flexibilních ocelových trub Hel-Cor DN 800 a 1000 mm délky 6,5 a 11,8 m. Zbývající prostor bude vyplněn zálivkovým betonem. Křídla nátoky i výtoky budou zpevněna hutným obsypem, zakončení vtoku a výtoky bude olemováno kamenným dlážděním s kamennými obrubami. Odvodňovací příkopy budou pročištěny od náletových dřevin a reprofilovány, dno bude opevněno kamenem do betonového lože a opatřeno prahy a záhozem, na výtoky budou kamenné výškové stupně. Stávající konstrukce propustku ev. č. A 27-309P bude zainjektována a k odtoku vody využit propustek ev. č. A 27-308P.

Realizace stavby bude provedena dle projektové dokumentace, kterou vyhotovil Ing. Ivan Šír, projektování dopravních staveb a. s., IČO: 28786793, Haškova 1714/3, 500 02 Hradec Králové. Č. zakázky: 16 112. Datum: 10/2016.

Uvedeným záměrem dojde k přímému dotčení pozemků určených k plnění funkcí lesa p. č. 1623/1 a 1694/33 v k. ú. Jesenice u Rakovníka a p. č. 172/1 a 167/4 v k. ú. Tlestky.
Současně bude dotčeno ochranné pásmo lesa (50 m), a to pozemků určených k plnění funkcí lesa p. č. 1694/9, 1694/20, 1694/21, 1694/22 a 1694/23 v k. ú. Jesenice u Rakovníka a p. č. 165, 172/2, 172/3, 172/4, 172/7 a 172/8 v k. ú. Tlestky.

Minimální vzdálenost výše uvedeného záměru od pozemků určených k plnění funkcí lesa:

- od p. č. 1694/9 v k. ú. Jesenice u Rakovníka bude 25 m
- od p. č. 1694/20 v k. ú. Jesenice u Rakovníka bude 30 m
- od p. č. 1694/21 v k. ú. Jesenice u Rakovníka bude 30 m
- od p. č. 1694/22 v k. ú. Jesenice u Rakovníka bude 40 m
- od p. č. 1694/23 v k. ú. Jesenice u Rakovníka bude 47 m
- od p. č. 165 v k. ú. Tlestky bude 13 m
- od p. č. 172/2 v k. ú. Tlestky bude 47 m
- od p. č. 172/3 v k. ú. Tlestky bude 47 m
- od p. č. 172/4 v k. ú. Tlestky bude 38 m
- od p. č. 172/7 v k. ú. Tlestky bude 27 m
- od p. č. 172/8 v k. ú. Tlestky bude 37 m

Uvedené podmínky slouží k ochraně lesa a jeho funkcí před případnými negativními důsledky způsobenými stavební činností.

Vzhledem k tomu, že žadatel předložil žádost se všemi náležitostmi podle § 14 odst. 2 lesního zákona, Městský úřad Rakovník, odbor životního prostředí na úseku státní správy lesů vydává souhlas k územnímu rozhodnutí, jímž mají být dotčeny pozemky určené k plnění funkcí lesa a pozemky do 50 m od okraje lesa.

P o u č e n í

Obsah tohoto stanoviska je závazný pro výrokovou část rozhodnutí příslušného stavebního úřadu dle zákona č. 183/2006 Sb., o územním plánování a stavebním řádu (stavební zákon).

Vzhledem k tomu, že se nejedná o rozhodnutí ve věci, se proti tomuto závaznému stanovisku nelze samostatně odvolat. Oprávněné prostředky lze proti němu uplatnit pouze v režimu § 149 odst. 4, 5 a 6 správního řádu.

Proti tomuto závaznému stanovisku se lze odvolat do následného rozhodnutí příslušného správního orgánu.

Městský úřad Rakovník
odbor životního prostředí
3.

Ing. Bc. František Švamberg
referent – lesního hospodářství
oprávněná úřední osoba

Obdrží na doručení:

- adresát

Dle rozdělovníku



MURAX00KZ33T

Váš dopis zn./ze dne	Naše značka	Vyřizuje/linka	Počet listů dokumentu	Rakovník
	OZP01/2273/2017	Bc. Hulová/ 235	2	19. 1. 2017
	MURA/3905/2017			

Závazné stanovisko k zásahu do významného krajinného prvku podle § 4 odst. 2 zákona č. 114/1992 Sb., o ochraně přírody a krajiny, ve znění pozdějších předpisů,

- zásah do významného krajinného prvku les opravou propustků na komunikaci I/27 na pozemcích parc. č. dle KN 1623/1 (lesní pozemek) a 1694/33 (lesní pozemek) v k.ú. Jesenice u Rakovníka a 167/4 (lesní pozemek) a 172/1 (lesní pozemek) v k.ú. Tlestky.

Z Á V A Z N É S T A N O V I S K O

Městský úřad Rakovník, odbor životního prostředí, jako příslušný správní orgán podle §11 zákona č. 500/2004 Sb., správní řád, ve znění pozdějších předpisů (dále jen „správní řád“), jako příslušný státní orgán ochrany přírody ve smyslu § 75 odst. 1 písm. c) a § 77 odst. 1 písm. a) zákona č. 114/1992 Sb., o ochraně přírody a krajiny, ve znění pozdějších předpisů (dále jen „zákon“), projednal žádost Ředitelství silnic a dálnic ČR, IČ: 659 93 390, sídl. Na Pankráci 546/56, 140 00 Praha, zastoupené na základě plné moci Ing. Radimem Dolečkem, IČ: 866 75 800, sídl. Švermova 740, 552 03 Česká Skalice, doručenou na Městský úřad Rakovník, odbor životního prostředí, dne 11. 1. 2017 pod č. j. MURA/2273/2017.

Městský úřad Rakovník, odbor životního prostředí, na základě předložených podkladů, po provedení posouzení záměru dle § 4 odst. 2 zákona vydává dle § 149 správního řádu,

souhlasné závazné stanovisko

k zásahu do významného krajinného prvku les opravou propustků na komunikaci I/27 na pozemcích parc. č. dle KN 1623/1 (lesní pozemek) a 1693/33 (lesní pozemek) v k.ú. Jesenice u Rakovníka a 167/4 (lesní pozemek) a 172/1 (lesní pozemek) v k.ú. Tlestky pro Ředitelství silnic a dálnic ČR, IČ: 659 93 390, sídl. Na Pankráci 546/56, 140 00 Praha, zastoupené na základě plné moci Ing. Radimem Dolečkem, IČ: 866 75 800, sídl. Švermova 740, 552 03 Česká Skalice.

O d ů v o d n ě n í :

Městský úřad Rakovník, odbor životního prostředí obdržel dne 11. 1. 2017 žádost od Ředitelství silnic a dálnic ČR, IČ: 659 93 390, sídl. Na Pankráci 546/56, 140 00 Praha, zastoupené na základě plné moci Ing. Radimem Dolečkem, IČ: 866 75 800, sídl. Švermova 740, 552 03 Česká Skalice. Předmětem tohoto závazného stanoviska je zásah do významného krajinného prvku les opravou

Městský úřad Rakovník, Husovo náměstí 27, 269 18 Rakovník, IČ: 00244309, tel.: +420 313 259 111, e-mail: posta@murako.cz, ISDS: qb9bqrd, <http://www.mesto-rakovnik.cz/>

propustků na komunikaci I/27 na pozemcích parc. č. dle KN 1623/1 (lesní pozemek) a 1694/33 (lesní pozemek) v k.ú. Jesenice u Rakovníka a 167/4 (lesní pozemek) a 172/1 (lesní pozemek) v k.ú. Tlestky.

Pozemky parc. č. 1623/1 a 1694/33 v k.ú. Jesenice u Rakovníka jsou dle výpisu z KN ze dne 16. 1. 2017 ve vlastnictví Města Jesenice, IČ: 002 43 825, sídl. Mírové náměstí 368, 270 33 Jesenice. Pozemky parc. č. 167/4 a 172/1 v k.ú. Tlestky je dle výpisu z KN ze dne 16. 1. 2017 ve vlastnictví Obec Drahouš, IČ: 470 16 035, sídl. Drahouš 40, 270 33 Drahouš.

Další pozemky dotčené rekonstrukcí propustků jsou pozemek parc. č. 629/1 v k.ú. Jesenice u Rakovníka a pozemek parc. č. 873/2 v k.ú. Tlestky. Tyto pozemky jsou dle výpisu z KN ze dne 16. 1. 2017 ve vlastnictví České republiky s příslušností hospodařit s majetkem státu pro Ředitelství silnic a dálnic ČR, IČ: 659 93 390, sídl. Na Pankráci 546/56, Nusle, 140 00 Praha. Doklady o vlastnictví jsou součástí spisu.

Soulad s platnou územně plánovací dokumentací řeší příslušný stavební úřad.

Lesy patří dle § 3 odst. 1 písm. b) zákona mezi významné krajinné prvky. Dle ust. § 4 odst. 2 zákona jsou významné krajinné prvky chráněny před poškozováním a ničením a využívají se pouze tak, aby nebyla narušena jejich obnova a nedošlo k ohrožení nebo oslabení jejich stabilizační funkce.

Řešené území se nachází v extravilánu mezi obcemi Jesenice a Tlestky na komunikaci I/27 o liniovém staničení 56,675 km a 56,750 km. Staničení komunikace je směrem z obce Dubí až do Železné Rudy. V místě stavby silnice přemostňuje odvodňovací příkop.

Záměr se nachází na území přírodního parku Jesenicko, který byl dle § 12 odst. 3 zákona vyhlášen za účelem ochrany krajinného rázu.

Dle předložené projektové dokumentace se jedná o opravu dvou propustků, které neplní svoji funkci, jejich nátok je zcela zanesen a jsou v havarijním stavu. Vzhledem k rozsahu porušení propustků, vypadaných kamenů, trhlín, obnažení výztuže a celkové degradaci je nutno neprodleně přistoupit k jejich rekonstrukci, aby nedocházelo k dalšímu uvolňování zdiva a zhoršení již tak nevyhovujícího stavu objektů. Z důvodů zainjektování propustku v k.ú. Tlestky dojde k reprofilaci, pročištění koryta příkopu směrem k propustku v k.ú. Jesenice u Rakovníka. Jedná se o rekonstrukci v místě dosavadních propustků, ty budou téměř kopírovat stávající stav.

Ohledně plánovaného kácení dřevin rostoucích mimo les upozorňujeme, že pokud tato dřevina bude mít obvod kmene ve výšce 130 cm nad zemí větší než 80 cm, nebo půjde-li o dřevinu, která nesplňuje charakteristiky uvedené ve vyhlášce č. 189/2013 Sb., o ochraně dřevin a povolování jejich kácení, ve znění vyhlášky č. 222/2014 Sb., bude nutné požádat příslušný orgán ochrany přírody o povolení ke kácení dřeviny rostoucí mimo les dle § 8 odst. 1 zákona, v tomto případě v katastrálním území Tlestky Obecní úřad Tlestky a v katastrálním území Jesenice u Rakovníka Městský úřad Jesenice. V případě kácení jakýchkoliv dřevin rostoucích ve významném krajinném prvku les, bude nutné požádat o povolení ke kácení Městský úřad Jesenice.

Vzhledem k tomu, že se v blízkosti stavby nacházejí vzrostlé dřeviny, je žádoucí, aby veškeré práce, související s rekonstrukcí proběhly šetrně k těmto okolním dřevinám v souladu s normou ČSN 839061 Technologie vegetačních úprav v krajině - Ochrana stromů, porostů a vegetačních ploch při stavebních pracích. Obecná ochrana dřevin vychází z § 7 zákona.

Při provádění prací je však zapotřebí respektovat další zájmy chráněné tímto zákonem, zejména brát ohled na ochranu ptactva v době hnízdění, ale i na zájmy obecné ochrany rostlin a živočichů.

Realizací záměru nebude ohrožena ekologicko-stabilizační funkce významného krajinného prvku. Proto bylo vydáno závazné stanovisko ve znění uvedeném ve výroku. Toto závazné stanovisko neřeší majetkové právní vztahy.


POUČENÍ

Obsah tohoto stanoviska je závazný pro výrokovou část rozhodnutí příslušného správního orgánu.

Vzhledem k tomu, že se nejedná o rozhodnutí ve věci, se proti tomuto závaznému stanovisku nelze samostatně odvolat. Opravné prostředky lze proti němu uplatnit pouze v režimu § 149 odst. 4, 5 a 6 správního řádu.

Proti tomuto závaznému stanovisku se lze odvolat do následného rozhodnutí příslušného správního orgánu. Toto závazné stanovisko nenahrazuje jiná rozhodnutí, vyjádření nebo stanoviska vydávaná podle jiných právních předpisů.

Bc. Gabriela Hulová
referent ochrany přírody a krajiny
oprávněná úřední osoba


Městský úřad
Rakovník
odbor životního prostředí

Rozdělovník:

Toto závazné stanovisko obdrží:

- doporučeně:

Ing. Radim Doleček, Švermova 740, 552 03 Česká Skalice



MURAX00MMN03

Dle rozdělovníku.

Váš dopis zn./ ze dne
---/17. 5. 2017

Naše značka
MURA/47898/2017/FS-66
OZP01/30067/2017/FS

Vyřizuje/linka
Ing. Bc. F. Švamberg/229
Rakovník
23. 8. 2017

ROZHODNUTÍ

V ý r o k o v á č á s t

Městský úřad Rakovník, odbor životního prostředí, jako místně příslušný správní orgán podle § 11 zákona č. 500/2004 Sb., správní řád, v platném znění (dále jen „správní řád“) a jako věcně příslušný orgán státní správy lesů podle § 47 odst. 1 písm. a) a § 48 odst. 1 písm. d) zákona č. 289/1995 Sb., o lesích a o změně a doplnění některých zákonů, v platném znění (dále jen „lesní zákon“), na základě žádosti a jejích nezbytných příloh

žadatel, jímž je: Ředitelství silnic a dálnic ČR, IČO: 65993390, Na Pankráci 546/56, 140 00 Praha 4 - Nusle
v zastoupení: Ing. Ivan Šír, projektování dopravních staveb a. s., IČO: 28786793, Haškova 1714/3, 500 02 Hradec Králové
v zastoupení: Ing. Radim Doleček, IČO: 86675800, Švermova 740, 552 03 Česká Skalice

1. p o v o l u j e ve smyslu § 13 odst. 1 lesního zákona

dočasné odnětí částí pozemků určených k plnění funkcí lesa

v termínu: od 1. 10. 2017 do 31. 12. 2018

pro pozemky:	p. č. :	katastrální území:	výměra m ² odnětí:	druh pozemků:
	1623/1	Jesenice u Rakovníka	34	lesní pozemek
	1694/33	Jesenice u Rakovníka	23	lesní pozemek
	167/4	Tlestky	40	lesní pozemek
	172/1	Tlestky	118	lesní pozemek

Celkem k dočasnému odnětí a trvalému omezení: 215 m²

Účelem dočasného
odnětí je:

oprava propustků na komunikaci I/27 v k. ú. Jesenice u Rakovníka a v k. ú. Tlestky

2. p o v o l u j e
ve smyslu § 13 odst. 1 lesního zákona

trvalé odnětí částí pozemků určených k plnění funkcí lesa

pro pozemky oddělené geometrickým plánem č. 1071-086/2017 vyhotoveným Geodézií Krkonoše s.r.o., Zákoutí 599, Harrachov - středisko 07 M. Boleslav, ověřeným Ing. Lubomírem Šiklem, úředně oprávněným zeměměřičským inženýrem, č. pol. 1744/97 pod č. 75/2017, a odsouhlaseným KÚ pro Středočeský kraj, KP Rakovník pod č. PGP-481/2017-212

p. č. v GP:	oddělené z pozemku p. č.:	katastrální území:	výměra m ² k odnětí:	druh pozemků:
1623/5	1623/1	Jesenice u Rakovníka	22	lesní pozemek
1694/36	1694/33	Jesenice u Rakovníka	12	lesní pozemek

Celkem k trvalému omezení:

34 m²

Účelem trvalého

odnětí je:

výstavba propustku na komunikaci I/27 v k. ú. Jesenice u Rakovníka

2. u k l á d á
podle § 16 odst. 2 písm. f) lesního zákona

podmínky žadateli:

- a) před zahájením stavby řádně vytyčit a vyznačit hranice dočasně odnímaných částí předmětných pozemků určených k plnění funkcí lesa;
- b) započít s pracemi až po nabytí právní moci případného stavebního povolení;
- c) na předmětných pozemcích mimo jejich dočasně odňaté části a na sousedních pozemcích určených k plnění funkcí lesa neskládkovat žádný materiál ani výkopovou zeminu;
- d) provádět práce tak, aby nedocházelo k poškození či ohrožení stability okolních lesních porostů, půdního krytu ani odtokových poměrů v dané lokalitě;
- e) před uplynutím doby dočasného odnětí uvést předmětné pozemky do původního stavu, tzn. provést rekultivaci podle předloženého plánu rekultivace;
- f) dodržovat základní povinnosti vyplývající z ustanovení § 11 a § 13 lesního zákona.

3. s t a n o v í
podle § 17 odst. 1 lesního zákona

poplatek žadateli
za dočasné odnětí částí pozemků plnění funkcí lesa

p. č. 1623/1 a p. č. 1694/33 v k. ú. Jesenice u Rakovníka a p. č. 167/4 a p. č. 172/1 v k. ú. Tloustky o celkové výměře k dočasnému odnětí 215 m² za celé období odnětí od 1. 10. 2017 do 31. 12. 2018 v celkové výši:

249,- Kč

(slovy: Dvěstěčtyřicetdevětkorunčeských).

z toho:

- a) za pozemky p. č. 1623/1 a p. č. 1694/33 v k. ú. Jesenice u Rakovníka ve výši:

66,- Kč

(slovy: Šedesátšestkorunčeských).

b) za pozemky p. č. 167/4 a p. č. 172/1 v k. ú. Tlestky ve výši:

183,- Kč

(slovy:Stoosmdesáttřikorunyčeské).

Povinnou osobou je: Ředitelství silnic a dálnic ČR, IČO: 65993390, Na Pankráci 546/56, 140 00 Praha 4 - Nusle

Ke správě předmětného poplatku je místně příslušný: Celní úřad pro Středočeský kraj, IČO: 71214011, Územní pracoviště v Kladně, Milady Horákové 227, 272 01 Kladno.

Bankovní spojení: 8758-77724111/0710

Konstantní symbol: 1148 (pro bezhotovostní platbu)
1149 (pro platbu poštovní poukázkou)

Variabilní symbol: 65993390 (IČO či datum narození povinné osoby)

Podle § 17 odst. 4 lesního zákona z poplatku připadá 40 % obci, v jejímž katastrálním území k odnětí došlo, tj. Obci Tlestky, která je součástí Obce Drahouš, a 60 % Státnímu fondu životního prostředí. Poplatek, který je příjmem obce, může být použit jen pro zlepšení životního prostředí v obci nebo pro zachování lesa.

Podle § 18 odst. 1 lesního zákona se poplatek za dočasné odnětí platí každoročně podle sazby stanovené pro první poplatek, a to vždy nejpozději do konce kalendářního roku, v němž odnětí trvá. V případě, že se odnětí uskuteční nebo bude ukončeno v průběhu kalendářního roku, stanoví se poplatek ve výši jedné dvanáctiny roční částky poplatku za každý, i započatý měsíc.

Částka splatná k 31. 12. 2017 za dočasné odnětí je OLP	= 50,- Kč,
z toho případně Městu Jesenice 40% z 13,- Kč, tj.	5,- Kč
Obci Drahouš 40% z 37,- Kč, tj.	15,- Kč
Státnímu fondu životního prostředí 60% z 13,- Kč + 37,- Kč, tj.	30,- Kč

Částka splatná k 31. 12. 2018 za dočasné odnětí je OLP	= 199,- Kč,
z toho případně Městu Jesenice 40% z 53,- Kč, tj.	21,- Kč
Obci Drahouš 40% z 146,- Kč, tj.	58,- Kč
Státnímu fondu životního prostředí 60% z 53,- Kč + 146,- Kč, tj.	120,- Kč

Pokud nebude poplatek zaplacen v plné výši nejpozději v den jeho splatnosti, je žadatel povinen zaplatit za každý den prodlení penále ve výši 0,1 % z nezaplacené částky, a to počínaje dnem následujícím po dni splatnosti až do dne zaplacení včetně. Výši penále sdělí celní úřad žadateli platebním výměrem (§ 18 odst. 3 lesního zákona).

Zaplacením poplatku zůstává nedotčena povinnost žadatele nahradit vlastníku lesa vzniklou újmu (§ 17 odst. 5 lesního zákona).

4. s t a n o v í **podle § 17 odst. 1 lesního zákona**

poplatek žadateli
za trvalé odnětí částí pozemků plnění funkcí lesa

p. č. 1623/1 a p. č. 1694/33 v k. ú. Jesenice u Rakovníka
o celkové výměře k trvalému odnětí 34 m² ve výši:

1573,- Kč

(slovy:Jedentisícpětsedmdesáttřikorunyčeské).

Povinnou osobou je: **Ředitelství silnic a dálnic ČR, IČO: 65993390, Na Pankráci 546/56, 140 00 Praha 4 - Nusle**

Ke správě předmětného poplatku je místně příslušný: **Celní úřad pro Středočeský kraj, IČO: 71214011, Územní pracoviště v Kladně, Milady Horákové 227, 272 01 Kladno.**

Bankovní spojení: **8766-77724111/0710**

Konstantní symbol: **1148** (pro bezhotovostní platbu)
1149 (pro platbu poštovní poukázkou)

Variabilní symbol: **65993390** (IČO či datum narození povinné osoby)

Podle § 17 odst. 4 lesního zákona z poplatku připadá 40 % obci, v jejímž katastrálním území k odnětí došlo, a 60 % Státnímu fondu životního prostředí. Poplatek, který je příjmem obce, může být použit jen pro zlepšení životního prostředí v obci nebo pro zachování lesa.

- | | | | |
|---|---------------------------------|-----------------------|-----------------|
| - | Město Jesenice | 40 % z 1573,- Kč, tj. | 629,- Kč |
| - | Státní fond životního prostředí | 60 % z 1573,- Kč, tj. | 944,- Kč |

Podle § 18 odst. 1 lesního zákona se poplatek za trvalé odnětí platí jednorázově do 30 dnů ode dne nabytí právní moci rozhodnutí o odnětí. Pokud nebude poplatek zaplacen v plné výši nejpozději v den jeho splatnosti, je žadatel povinen zaplatit za každý den prodlení penále ve výši 0,1 % z nezaplacené částky, a to počínaje dnem následujícím po dni splatnosti až do dne zaplacení včetně. Výši penále sdělí celní úřad žadateli platebním výměrem (§ 18 odst. 3 lesního zákona).

Účastníkem řízení dle § 27 odst. 1 správního řádu je:

- Ředitelství silnic a dálnic ČR, IČO: 65993390, Na Pankráci 546/56, 140 00 Praha 4 – Nusle, v zastoupení Ing. Radim Doleček, IČO: 86675800, Švermova 740, 552 03 Česká Skalice

O d ů v o d n ě n í

Rozhodnutí o dočasném a trvalém odnětí pozemku určeného k plnění funkcí lesa je výjimkou ze zákazu využívat tento pozemek k jiným účelům (§ 13 odst. 1 lesního zákona).

Žadatel, jímž je Ředitelství silnic a dálnic ČR, IČO: 65993390, Na Pankráci 546/56, 140 00 Praha 4 – Nusle, v zastoupení Ing. Ivan Šír, projektování dopravních staveb a. s., IČO: 28786793, Haškova 1714/3, 500 02 Hradec Králové, v zastoupení Ing. Radim Doleček, IČO: 86675800, Švermova 740, 552 03 Česká Skalice (dále jen „žadatel“), podal dne 22. 5. 2017 na Městský úřad Rakovník, odbor životního prostředí, žádost k vydání rozhodnutí podle § 16 odst. 1 lesního zákona o dočasném odnětí částí pozemků určených k plnění funkcí lesa p. č. 1623/1 a p. č. 1694/33 v k. ú. Jesenice u Rakovníka a p. č. 167/4 a p. č. 172/1 v k. ú. Tlestky v trvání od 1. 6. 2017 do 31. 12. 2018.

V žádosti bylo požadováno pouze dočasné odnětí dotčených pozemků. Bylo třeba doplnit žádost i o trvalé odnětí částí pozemků určených k plnění funkcí lesa, neboť dle přiložené dokumentace dojde k trvalému odnětí částí pozemků určených k plnění funkcí lesa p. č. 1623/1 a p. č. 1694/33 v k. ú. Jesenice u Rakovníka. Současně bylo nutné doložit trvalé odnětí zpracovaným geometrickým plánem. Z uvedených důvodů řízení zahájené dne 22. 5. 2017 bylo přerušeno usnesením č. j. MURA/35049/2017/FS z 15. 6. 2017 podle § 64 odst. 1 písm. a) správního řádu a žadatel byl vyzván k doplnění žádosti o uvedené náležitosti do 31. 8. 2017.

Dne 11. 8. 2017 bylo Městskému úřadu Rakovník, odboru životního prostředí, na základě výše uvedené výzvy doručeno doplnění žádosti o požadované údaje. Žádost byla upřesněna na „trvalé a dočasné odnětí částí pozemků určených k plnění funkcí lesa“ a byl přiložen požadovaný geometrický plán.

Žadatel dále požádal vzhledem k přerušení řízení o úpravu počátku lhůty dočasného odnětí z 1. 6. 2017 na 1. 10. 2017.

Žádost tím byla požadovaným způsobem doplněna, čímž odpadly důvody pro přerušení řízení a tímto dnem správní úřad v řízení pokračoval.

Účelem dočasného odnětí je oprava propustků ev. č. A 27-308P a ev. č. A 27-309P na komunikaci I/27 v k. ú. Jesenice u Rakovníka a v k. ú. Tlestky.

Pozemky p. č. 1623/1 a p. č. 1694/33 v k. ú. Jesenice u Rakovníka jsou ve vlastnictví Města Jesenice, IČO: 00243825, Mírové nám. 368, 270 33 Jesenice, pozemky p. č. 167/4 a p. č. 172/1 v k. ú. Tlestky jsou ve vlastnictví Obce Drahouš, IČO: 47016035, Drahouš 40, 270 33 Jesenice.

Stávající konstrukce propustku ev. č. A 27-308P bude ponechána a do otvoru bude vložena dvojice flexibilních ocelových trub Hel-Cor DN 800 a 1000 mm délky 6,5 a 11,8 m. Zbývající prostor bude vyplněn zálivkovým betonem. Křídla nátoky i výtoku budou zpevněna hutněným obsypem, zakončení vtoku a výtoku bude olemováno kamenným dlážděním s kamennými obrubami. Odvodňovací příkopy budou pročištěny od náletových dřevin a reprofilovány, dno bude opevněno kamenem do betonového lože a opatřeno prahy a záhozem, na výtoku budou kamenné výškové stupně.

Stávající konstrukce propustku ev. č. A 27-309P bude zainjektována a k odtoku vody využít propustek ev. č. A 27-308P.

Realizace stavby bude provedena dle projektové dokumentace, kterou vyhotovil Ing. Ivan Šír, projektování dopravních staveb a. s., IČO: 28786793, Haškova 1714/3, 500 02 Hradec Králové. Č. zakázky: 16 112. Datum: 10/2016.

Části výše uvedených pozemků o předpokládaném celkovém záboru 34 m² vyčleněné geometrickým plánem č. 1071-086/2017 (vyhotoveným Geodézií Krkonoše s.r.o., Zákoutí 599, Harrachov - středisko 07 M. Boleslav, ověřeným Ing. Lubomírem Šiklem, úředně oprávněným zeměměřičským inženýrem, č. pol. 1744/97 pod č. 75/2017, a odsouhlaseným KÚ pro Středočeský kraj, KP Rakovník pod č. PGP-481/2017-212) jako p. č. 1623/5 z pozemku p. č. 1623/1 a p. č. 1694/36 z pozemku p. č. 1694/33 v k. ú. Jesenice u Rakovníka, budou trvale odňaty plnění funkcí lesa.

Části výše uvedených pozemků o předpokládaném celkovém záboru 215 m² budou po dobu stavebních úprav od 1. 10. 2017 do 31. 12. 2018 dočasně odňaty (budou uvolněny pro jiné využívání). Dočasně odňaté části předmětných pozemků budou po ukončení prací uvedeny do původního stavu dle předloženého plánu rekultivace.

Proto Městský úřad Rakovník, odbor životního prostředí rozhodl o vydání tohoto rozhodnutí, které naplňuje ustanovení § 15 lesního zákona.

Platnost rozhodnutí o dočasném odnětí a omezení podle § 16 odst. 5 písm. a) lesního zákona zaniká uplynutím doby, na kterou bylo rozhodnutí vydáno. Před uplynutím doby dočasného odnětí bude pozemek uveden do původního stavu.

Poplatek za dočasné odnětí byl stanoven dle § 17 odst. 1 lesního zákona a podle přílohy k lesnímu zákonu podle vzorce:

$$OLP = PP \times CD \times f \text{ (Kč ha}^{-1} \text{ rok)},$$

poplatek za trvalé odnětí byl stanoven dle § 17 odst. 1 lesního zákona a přílohy k lesnímu zákonu jako kapitálová hodnota ročního odvodu při použití úrokové míry 2 %, podle vzorce:

$$OLP = \frac{PP \times CD \times f}{0,02} \text{ (Kč ha}^{-1} \text{)},$$

při použití průměrné roční potencionální produkce lesů České republiky, která je dlouhodobě neměnná a dosahuje výše 6,3 m³ ha⁻¹ (PP), průměrné ceny dřeva na odvozním místě v Kč za m³, dle vyhlášení Ministerstva zemědělství ČR pro rok 2017 čj. 66913/2016-MZE-16221 ze dne 16. 11. 2016 ve vyšší

1049,- Kč/m³ (CD), a faktoru ekologické váhy lesa (f) stanoveného dle zařazení odpovídajících porostů do příslušných kategorií lesa, tj.:

- les hospodářský (1,4)

Výpočet poplatků je součástí správního spisu.

Na základě výše uvedeného bylo rozhodnuto tak, jak je ve výroku tohoto rozhodnutí uvedeno.

Účastníkem řízení dle § 27 odst. 2 správního řádu je:

- Město Jesenice, IČO: 00243825, Mírové náměstí 368, 270 33 Jesenice
- Obec Drahouš, IČO: 47016035, Drahouš 40, 270 33 Jesenice

P o u č e n í

Proti tomuto rozhodnutí může účastník řízení podat odvolání dle ustanovení § 81, odst. 1 a § 83 odst. 1 správního řádu ve lhůtě 15 dnů ode dne jeho oznámení ke Krajskému úřadu Středočeského kraje, Zborovská 11, Praha 5, který o odvolání rozhodne. Odvolání se podává u Městského úřadu Rakovník, odboru životního prostředí, Husovo nám. 27, Rakovník. Lhůta pro podání odvolání se počítá ode dne následujícího po doručení písemného vyhotovení rozhodnutí, nejpozději však po uplynutí desátého dne ode dne, kdy bylo nedoručené a uložené rozhodnutí připraveno k vyzvednutí. Včas podané odvolání má, dle ustanovení § 85, odst. 1 správního řádu, odkladný účinek.

V odvolání se uvede, v jakém rozsahu se rozhodnutí napadá a dále namítaný rozpor s právními předpisy. Odvolání se podává s potřebným počtem stejnopisů (**3 ks**), tak aby jeden stejnopis zůstal správnímu orgánu a aby každý účastník řízení dostal jeden stejnopis. Nepodá-li účastník řízení potřebný počet stejnopisů, vyhotoví je na jeho náklady správní orgán (§ 82 odst. 2 správního řádu). Odvolání pouze proti odůvodnění rozhodnutí je nepřípustné.

Toto rozhodnutí nenahrazuje jiné rozhodnutí, vyjádření nebo stanoviska vydávána podle jiných právních předpisů.

Ing. Bc. František Švamberg
referent – lesní hospodářství
oprávněná úřední osoba

Rozdělovník:

Obdrží účastník řízení dle § 27 odst. 1 správního řádu na doručení:

- Ředitelství silnic a dálnic ČR, IČO: 65993390, Na Pankráci 546/56, 140 00 Praha 4 – Nusle, v zastoupení Ing. Radim Doleček, IČO: 86675800, Švermova 740, 552 03 Česká Skalice

Obdrží účastník řízení dle § 27 odst. 2 správního řádu do DS:

- Město Jesenice, IČO: 00243825, Mírové náměstí 368, 270 33 Jesenice
- Obec Drahouš, IČO: 47016035, Drahouš 40, 270 33 Jesenice

Na vědomí po nabytí právní moci rozhodnutí:

- Celní úřad pro Středočeský kraj, IČO: 71214011, Washingtonova 1621/11, 110 00 Praha 1, územní pracoviště v Kladně, Milady Horákové 227, 272 01 Kladno
- Státní fond životního prostředí České republiky, IČO: 00020729, Olbrachtova 2006/9, 140 00 Praha 4



MURAX00L4GU9

Ing. Radim Doleček
Švermova 740
Česká Skalice
552 03

Váš dopis zn./ze dne

Naše značka

MURA/7776/2017

Vyřizuje/linka

Ing. Tomáš Kapsa /207

Rakovník

10.2.2017

VYJÁDRĚNÍ

Městský úřad Rakovník, odbor školství, památkové péče, kultury, tělovýchovy a cestovního ruchu, jako orgán státní památkové péče, věcně a místně příslušný ve smyslu § 29 zákona č. 20/1987 Sb., o státní památkové péči, v platném znění (dále jen: „zákon o státní památkové péči“) k žádosti ze dne 11. 1. 2017, Ředitelství silnic a dálnic ČR, IČ 65993390, se sídlem Na Pankráci 546/56, 140 00 Praha (zastoupené Ing. Tomášem Grossem, PhD., ředitelem závodu Praha), na základě plné moci zastoupené společností Ing. Ivan Šír, projektování dopravních staveb a. s., se sídlem Haškova 1714/3 Pražské Předměstí, 500 02 Hradec Králové (zastoupenou Ing. Ivanem Šírem, členem představenstva), která je touto plnou mocí oprávněna postoupit zplnomocnění na svého zaměstnance, Ing. Radima Dolečka, o vyjádření k: „I/27 Rybárna oprava propustku,“ sděluje následující:

z hlediska státní památkové péče je **přípustné** stavbu: „Rybárna oprava propustku, stavební objekty SO 101 propustek Jesenice ev. č. A 27 – 308P a SO 102 propustek Tlestky ev. č. A 27 – 309P“, realizovat, neboť předmětné pozemkové parcely neleží v zájmovém území státní památkové péče.

ODŮVODNĚNÍ

Předmětné pozemkové parcely nepodléhají ochraně ve smyslu zákona o státní památkové péči.

Veškeré výkopové práce musejí být v dostatečném časovém předstihu oznámeny Archeologickému ústavu AV ČR, Letenská 4, Praha 1.

V dosahu stavby se nenachází žádná nemovitá kulturní památka, která by mohla být stavbou dotčena.

POUČENÍ

Toto vyjádření je vydáno jako podklad pro řízení u příslušného stavebního úřadu.

Ing. Marie Polcarová
vedoucí odboru školství, památkové péče, kultury,
tělovýchovy a cestovního ruchu Městského úřadu Rakovník

Městský úřad Rakovník
Odbor školství,
památkové péče, kultury,
tělovýchovy a cestovního ruchu

VYPRAVENO DNE:

6.3.2017

Městský úřad Jesenice

stavební odbor

Mírové náměstí 368, 270 33 Jesenice u Rakovníka

STEJNOPIŠ

Spisová ZN. 164/17/2017

V Jesenici 6.3. 2017

Č.j.: 834/17

Vyřizuje: Makovský

Tel.: 311 440 157

E-mail: makovsky@jesenice-ra.cz

Ředitelství silnic a dálnic ČR, IČ: 65993390, Na Pankráci 546/56, 140 00 Praha

SOUHLAS

Městský úřad Jesenice, stavební odbor, jako stavební úřad příslušný podle § 13 odst. 1 písm. d) zákona č. 183/2006 Sb., o územním plánování a stavebním řádu (stavební zákon) (dále jen "stavební zákon"), podle ustanovení § 15 odst. 2 stavebního zákona

s o u h l a s í

s vydáním rozhodnutí o povolení stavby

I/27 Rybárna oprava propustku

na pozemcích parc. č. 1623/1, 1694/33 a 692/1 v katastrálním území Jesenice u Rakovníka a na pozemku parc. č. 873/2 v katastrálním území Tlestky.

Vzhledem k tomu, že se jedná o již umístěnou stavbu, zdejší stavební úřad nevydává územní souhlas ani územní rozhodnutí.

Poučení:

Tento souhlas podle stavebního zákona nenahrazuje rozhodnutí ani opatření jiných správních úřadů, jichž je zapotřebí pro povolení speciální stavby podle zvláštních předpisů.



Petr Makovský
referent stavebního odboru
MěÚ Jesenice

Městský úřad
stavební odbor
270 33 Jesenice
okres Rakovník

Obdržel:

Ředitelství silnic a dálnic ČR, IČ: 65993390, Na Pankráci 546/56, 140 00 Praha v zastoupení na základě plné moci Ing. Radim Doleček, IČ: 86675800, Švermova 740, 552 03 Česká Skalice



Pomáhat a chránit

KRAJSKÉ ŘEDITELSTVÍ POLICIE STŘEDOČESKÉHO KRAJE

Odbor služby dopravní policie



Č. j. KRPS-14332-1/ČJ-2017-0100DP

Praha 13. ledna 2017
Počet listů: 1

Ing. Radim Doleček
Projektování staveb, inženýrská činnost
Švermova 740
552 03 Česká Skalice

I/27 rekonstrukce propustků ev. č. A27-308P, A27-309P – v y j á d ř e n í

Policii České republiky, Krajskému ředitelství policie Středočeského kraje, odboru služby dopravní policie, byla doručena Vaše písemná žádost o „stanovisko ke zpracované projektové dokumentaci“, vyjádření má sloužit pro stavební řízení.

Prostudováním předložené dokumentace bylo zjištěno, že jde o rekonstrukci dvou propustků ev. č. a27-308P a ev. č. A27-309P, při které bude ponechána jejich dosavadní konstrukce. Do stávajícího propustku a27-308P bude vložena ocelová flexibilní trouba a propustek A27-309P bude zainjektován. Pro odtok vody bude nadále využíván jen propustek a27-308P vzdálený 75 m.

Jako dotčený orgán v územním a stavebním řízení dle § 16 odst. 2, písm. b) z.č. 13/1997 Sb. O pozemních komunikacích, zdejší odbor služby dopravní policie se stavbou **s o u h l a s í .**

zpracoval: kpt. Ing. Jan Hrna


plk. JUDr. Karel Holý
vedoucí
odboru služby dopravní policie

Na Baních 1535
156 00 Praha 5 - Zbraslav

Tel.: +420 974 861 259
Fax: +420 974 861 873
Email: krps.osdp@pcr.cz



Pomáhat a chránit

POLICIE ČESKÉ REPUBLIKY
KRAJSKÉ ŘEDITELSTVÍ POLICIE STŘEDOČESKÉHO KRAJE



Územní odbor vnější služby Rakovník
Dopravní inspektorát

Č.j.: KRPS-20554-3/ČJ-2017-011206

Rakovník, dne 18. ledna 2017
Počet listů: 1

Vyjádření k projektové dokumentaci pro účely stavebního řízení

k Vaší žádosti ze dne 9.1.2017, Vaše Č.j.: IČ/46/18.2.1/2016/Do

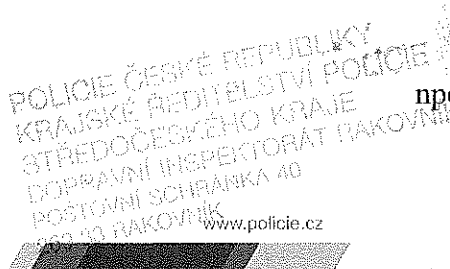
Policie České republiky, Krajské ředitelství policie Středočeského kraje, dopravní inspektorát v Rakovníku vydává na základě ustanovení § 1 zákona č. 12/1997 Sb., o bezpečnosti a plynulosti silničního provozu na pozemních komunikacích a na základě ustanovení § 16 odst. 1), § 25 odst. 1), zákona č. 13/1997 sb. o pozemních komunikacích následující písemné vyjádření ve věci:

I/27 Rybárna oprava propustku

Policie České republiky, Krajské ředitelství policie Středočeského kraje, dopravní inspektorát v Rakovníku souhlasí s realizací projektu za splnění těchto podmínek:

1. stavbou nebude ohrožena bezpečnost silničního provozu a bezpečnost účastníků silničního provozu
2. při zásahu prací při stavbě do komunikace - příslušným silničním správním úřadem bude stanoveno přechodné dopravní značení (po předchozím vyjádření Policie ČR) dle TP 66, (aktuální vydání) Zásad pro označování pracovních míst na pozemních komunikacích a v souladu se Zákonem č. 361/2000 Sb. o provozu na pozemních komunikacích a Vyhl. č. 294/2015 Sb., kterou se provádějí pravidla provozu na pozemních komunikacích a úprava a řízení provozu na pozemních komunikacích .
3. při částečném zásahu do komunikace musí zůstat průjezdní šíře na vozovce 2,75 m
4. pokud by došlo k uzavření více jak poloviny jednoho jízdního pruhu v délce větší než 50 m a na dobu delší než tři dny, musí se dle Vyhlášky MDaS č. 104/1997 Sb., kterou se provádí zákon o pozemních komunikacích konat řízení o povolení uzavírky

Vyhotovil:
por. Zbyněk Hejda, DiS.
komisař



por. Ladislav Heller, DiS.
vedoucí DI, komisař

Dukelských hrdinů 2319
269 33 Rakovník

Tel. +420 974 880 253
Email : ra.di@pcr.cz

ČR – Hasičský záchranný sbor Středočeského kraje krajské ředitelství, odloučené pracoviště Rakovník

Adresa: Dukel. hrdinů 2502, 269 01 Rakovník

Tel.: 950 835 111

Fax: 950 835 108

E-mail: spisovna@sck.izscr.cz

Ev. č. RA - 25 - 2/2017/PD

Rakovník 26. 1. 2017

Počet listů: 1

Příloha: 1/PD

Ředitelství silnic a dálnic ČR
Na Pankráci 546/56
140 00 Praha

Závazné stanovisko dotčeného orgánu na úseku požární ochrany

(Vyřizuje: nprap. Miroslav Kadeřábek, tel.: 950 835 160, e-mail: miroslav.kaderabek@sck.izscr.cz)

Místo stavby : Jesenice, Jesenice u Rakovníka, č. parc. 1623/1
Název stavby : I/27 Rybárna - oprava propustku
Stavebník : Ředitelství silnic a dálnic ČR, Na Pankráci 546, 140 00 Praha
Předložená dokumentace : Projektová dokumentace ke stavebnímu řízení
Zpracovatel PBR : Ing. Ivan Šír, 11/2016

Hasičský záchranný sbor Středočeského kraje jako dotčený orgán dle ustanovení § 26 odst. 2 písm. b) a ustanovení § 31 odst. 1 písm. b) zákona č. 133/1985 Sb., o požární ochraně, ve znění pozdějších předpisů (dále jen „zákon o PO“), posoudil výše uvedenou dokumentaci **předloženou dne: 11. 1. 2017** a k této vydává v souladu s ustanovením § 31 odst. 4 zákona o PO a dále dle ustanovení § 149 odst. 1 zákona č. 500/2004 Sb., správního řádu ve znění pozdějších předpisů

souhlasné závazné stanovisko.

Odůvodnění

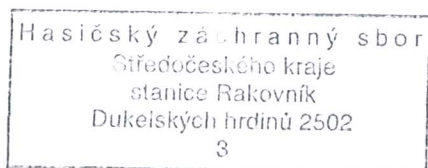
Posouzená dokumentace splňuje obsahové náležitosti v souladu s ustanovením § 41 vyhlášky č. 246/2001 Sb., o požární prevenci, ve znění vyhlášky č. 221/2014 Sb. Z obsahu posouzené dokumentace vyplývá, že jsou splněny požadavky požární bezpečnosti staveb dané vyhláškou č. 23/2008 Sb., o technických podmínkách požární ochrany staveb, ve znění vyhlášky č. 268/2011 Sb.


Poučení

V souladu s ustanovením § 46 odst. 3 vyhlášky o požární prevenci si Hasičský záchranný sbor Středočeského kraje jeden výtisk požárně bezpečnostního řešení ponechává ve své dokumentaci.

K případným změnám proti posouzené projektové dokumentaci je třeba vyžádat si nové závazné stanovisko z hlediska požární ochrany.

Proti obsahu závazného stanoviska nelze podat samostatné odvolání. Odvolání lze podat prostřednictvím správního orgánu, který vydal rozhodnutí ve věci, která je předmětem řízení, a to ve lhůtě stanovené v příslušném rozhodnutí.




mjr. Bc. Zdeněk Bezděkovský
vedoucí oddělení stavební prevence
vrchní komisař

Váš dopis zn.: -

Ze dne: 09.01.2017

Ing. Ivan Šír, projektování
dopravních staveb a. s.
IČ: 28786793

Sp. zn.: -

Č. j.: KHSSC 02525/2017

Haškova 1714/3
500 02 Hradec Králové

Vyřizuje: Ing. Andr

Tel.: +420 313 521 042

E-mail: zdenek.andr@khsstc-ra.cz

Datum: 15. února 2017

**I/27 Rybárna oprava propustku – k. ú. Tlestky a Jesenice u Rakovníka - vyjádření
Krajské hygienické stanice Středočeského kraje se sídlem v Praze k projektové
dokumentaci ke stavebnímu řízení.**

Na základě žádosti investora Ředitelství silnic a dálnic ČR, Na Pankráci 56, 140 00 Praha 4 (IČ: 65993390) zastoupeného na základě plné moci ze dne 07.10.2016 společností Ing. Ivan Šír, projektování dopravních staveb a. s., Haškova 1714/3, 500 02 Hradec Králové (IČ: 28786793) posoudila Krajská hygienická stanice Středočeského kraje se sídlem v Praze (dále jen „KHS“), jako dotčený správní úřad podle ustanovení § 77 odst. 1 zákona č. 258/2000 Sb., o ochraně veřejného zdraví a o změně některých souvisejících zákonů, ve znění pozdějších předpisů (dále jen „zákon“), věcně a místně příslušný dle ustanovení § 10 a § 11 odst. 1 písm. b) zákona č. 500/2004 Sb., správní řád, ve znění pozdějších předpisů (dále jen „správní řád“) a § 82 odst. 1 a 2 písm. i) zákona, projektovou dokumentaci na akci „I/27 Rybárna oprava propustku – k. ú. Tlestky a Jesenice u Rakovníka“, určenou ke stavebnímu řízení.

Po posouzení z hlediska ochrany veřejného zdraví konstatuje KHS, že předloženým návrhem nejsou dotčeny zájmy chráněné orgánem ochrany veřejného zdraví.

Z tohoto důvodu KHS stanovisko ve smyslu § 4 odst. 2 písm. a) zákona č. 183/2006 Sb., o územním plánování a stavebním řádu (stavební zákon), ve znění pozdějších předpisů a § 149 odst. 1 správního řádu nevydává.

Dokumentace pro stavební řízení k záměru „I/27 Rybárna oprava propustku – k. ú. Tlestky a Jesenice u Rakovníka“ není součástí zásilky. V případě zájmu si ji můžete vyzvednout na podatelně Krajské hygienické stanice se sídlem v Praze, územní pracoviště Rakovník, Lubenská 2250, 269 01 Rakovník. Pokud nebude vyzvednuta v termínu do 4 měsíců od obdržení tohoto stanoviska, bude skartována.

otisk razítka

MUDr. Alena Bulvasová
vedoucí oddělení hygieny obecné a komunální
pro okresy Beroun a Rakovník

Příloha 1 x PD

Rozdělovník: Ing. Ivan Šír, projektování dopravních staveb a. s., Haškova 1714/3, 500 02
Hradec Králové (IČ: 28786793)
KHS Stř. kraje se sídlem v Praze - ÚP Rakovník, odd. HOK

Za správnost vyhotovení: Ing. Zdeněk Andr

V Praze dne: 31. 1. 2017
Číslo jednací: 005856/2017/KUSK
Spisová značka: SZ_005856/2017/KUSK
Vyřizuje: Ing. Jan Šefl / I. 859
Značka: OŽP/ŠJ

INGPROservis
Ing. Radim Doleček
Švermova 740
552 03 Česká Skalice

Vyjádření k záměru „I/27 Rybárna oprava propustku“ v k.ú. Jesenice u Rakovníka a Tlestky.

Krajský úřad Středočeského kraje, Odbor životního prostředí a zemědělství obdržel žádost o stanovisko k projektu opravy propustku na silnici I/27 v k.ú. Jesenice u Rakovníka a Tlestky. Na základě předložených podkladů Krajský úřad Středočeského kraje k předloženému záměru sděluje následující:

Záměr představuje stavební úpravu silnic I/27, řešeny jsou stavební objekty SO 101 propustek Jesenice ev.č. A 27 – 308P a SO 102 propustek Tlesky ev.č. A 27 – 309P. U SO 101 v k.ú. Jesenice u Rakovníka dojde k rekonstrukci stávajícího objektu s tím, že původní konstrukce propustku bude ponechána a do stávajícího otvoru bude vložena dvojice flexibilních ocelových trub. U SO 102 v k.ú. Tlestky, který je na konci své životnosti dojde k jeho zainjektování a pro bezpečné zajištění odtoku povrchových vod z prostoru lokálního povodí, které přísluší k tomuto propustku, bude využito propustku ev.č. A 27-308P (SO 101).

• **Z hlediska zákona č. 114/1992 Sb., o ochraně přírody a krajiny, ve znění pozdějších předpisů (dále jen zákon) (Bc. A. Světlíková, I. 777)**

Krajský úřad Středočeského kraje, odbor životního prostředí a zemědělství, jako orgán ochrany přírody podle ustanovení § 77a zákona odst. 3 a následujících, konstatuje, že z hlediska zvláště chráněných území v kategorii přírodní rezervace a přírodní památka, z hlediska regionálních a nadregionálních ÚSES a z hlediska zvláště chráněných druhů nemáme k výše uvedenému záměru žádných připomínek.

Jako orgán ochrany přírody příslušný podle ust. § 77a odst. 4, písm. n) zákona, sdělujeme, že na území v působnosti Krajského úřadu Středočeského kraje, v souladu s ust. § 45i zákona, lze vyloučit významný vliv předloženého záměru „I/27 Rybárna oprava propustku“, k.ú. Tlestky a k.ú. Jesenice u Rakovníka, samostatně i ve spojení s jinými záměry nebo koncepcemi, na příznivý stav předmětu ochrany nebo celistvost evropsky významných lokalit nebo ptačích oblastí.

Odůvodnění: V řešeném území navrhovaného záměru, ani v jeho bezprostředním okolí, se nenachází žádná evropsky významná lokalita ani ptačí oblast, která by mohla být navrhovaným záměrem ovlivněna.