

























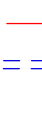





- | | | |
|---|-----|---|
|  | OB | OBYTNÁ ÚZEMÍ |
|  | OV | čistě obytné území |
| | | všeobecně obytné území |
|  | SV | SMÍŠENÁ ÚZEMÍ |
| | | všeobecně smíšené území |
|  | VN | ÚZEMÍ VÝROBY A SLUŽEB |
|  | VS | VN
VS |
| | | ÚZEMÍ ŠPORTU A REKREACE |
|  | SP | území sportu |
|  | SO | území oddechu |
| | | ZVLÁŠTNÍ KOMPLEXY |
|  | ZVS | zvláštní území – vysokokolejiské |
|  | ZVO | zvláštní území – ostatní |
| | | VEŘEJNÉ VYBAVENÍ |
|  | VV | veřejné vybavení |
| | | DOPRAVA |
|  | S1 | nadřazené sběrné komunikace celoměstského významu |
|  | S2 | sběrné komunikace městského významu |
|  | S4 | ostatní dopravně významné komunikace |
|  | DZ | trati a zařízení železniční dopravy, nakládní termínadí plochy a zařízení hromadné dopravy osob, parkoviště |
|  | DH | přístavy a přístaviště, plavební komony |
|  | DP | urbanisticky významné plochy a dopravní spojení |
|  | DU | |
| | | TECHNICKÉ VYBAVENÍ |
|  | TVV | vodní hospodářství |
| | | VDONÍ PLOCHY A SUCHÉ POLDRY |
|  | VOP | vodní toky a plochy, plavební kanály |
| | | PŘÍRODA, KRAJINA A ZELENĚ |
|  | LR | lesní porosty |
|  | ZP | parky, historické zahrady a hřbitovy |
|  | ZMK | zeleň městská a krajinná |
|  | IZ | izolační zeleň |
| | | PĚŠTERNÍ PLOCHY |
|  | PS | sady, zahrady a vinice |
|  | PZO | zahradky a zahradkové osady |
|  | | hranice pro návrh změny územního plánu |
|  | | hranice pro návrh změny územního plánu navazující stavby č. 0081 |
|  | | hrany nové – povrch |
|  | | hrany nové – tunel |
|  | | navazující stavby MO |
| | | hrany parcel katastru |

Výměra funkční plochy v rámci stavby (m2)		II
stavba	pod funkční	Celkem
0094	DH	5 808,44
	DU	3 195,22
	DU	51 210,36
	IZ	287 645,64
	LO	192 090,02
	OB	38 689,11
	OV	2 129,37
	PS	64 012,12
	S1	159 501,51
	S2	88 195,63
	S4	49 279,73
	SV	99 910,54
	VN	71 587,69
	VZ	2 937,53
	VV	55 987,26
	VMK	153 491,48
ZP	8 416,83	
ZVO	12 353,16	
0094 Celkem		1 294 763,85

Souřadný systém : JTSK		Výškový systém : Bpv	
Objehtnatel 		HLAVNÍ MĚSTO PRAHA Masarykovo nám. 2 110 01 Praha 1 Česká republika	
Zastoupení		odbor strategických investic MHMP	
		Vyhledávková 51 128 01 Praha 2 Česká republika	
Alce Městský okruh, stavba č.0094 Balabenka – Štěrbobohská radiála Vymezení hranice pro návrh změny územního plánu			
Měřítko	Datum	Stupeň dok.	
1:2000	02/2017	—	
Číslo přílohy	Název přílohy	Počet stran	
2	Zákres do územního plánu (část 2)	16x A4	