


INVESTOR



ŘEDITELSTVÍ SILNIC A DÁLNIC ČR

Na Pankráci 56, 145 05 PRAHA 4

Správa Olomouc



Wolkerova 24a, 779 00 OLOMOUC

DATUM, RAŽÍTKO, PODPIS

E. DOKLADOVÁ ČÁST

SOUŘADNICOVÝ SYSTÉM: JSTK

VÝŠKOVÝ SYSTÉM: BPV

VEDOUcí PROJEKTANT	ING. RADEK MENŠÍK			
ZODPOVĚDNÝ PROJEKTANT	ING. MARTIN HERKA		Dopravoprojekt Brno group, spol. s r.o.	
VYPRACOVAL	ING. MARTIN HERKA		Kounicova 13, 602 00 Brno	
KONTROLOVAL	ING. RADEK PACHL		✉ dosing@dosing.cz ☎ 541218956	
KRAJ	OLOMOUCKÝ		DATUM	8/2017
STAVEBNÍ ÚŘAD	KrÚ - OK - Odbor dopravy a silničního hospodářství		FORMÁT	-
AKCE : I/44 Vlachov - most 44-010a - zpracování PD			MĚŘÍTKO	-
			ÚČEL	DSP+PDPS
			Č. ZAKÁZKY	2017-16
			ARCHIVNÍ Č.	
PŘÍLOHA:			Č. SOUPRAVY	Č. PŘÍLOHY
DOKLADOVÁ ČÁST				E

DOKUMENTACE K OHLÁŠENÍ ODSTRANĚNÍ STAVBY (DSP+PDPS)

NÁZEV AKCE : I/44 Vlachov – most 44-010 – zpracování PD

SEZNAM PŘÍLOH DOKLADOVÉ ČÁSTI

1. Obec Lukavice - Vyjádření k dokumentaci
2. Česká telekomunikační infrastruktura a.s. (CETIN) - Vyjádření o existenci sítí
3. Česká telekomunikační infrastruktura a.s. (CETIN) - Vyjádření k odstranění stavby
4. ČEZ Distribuce, a.s. - Vyjádření o existenci sítí
5. ČEZ Distribuce, a.s. - Vyjádření o odstranění stavby
6. Telco Pro Services, a.s. - Vyjádření o existenci sítí
7. N-systémy s.r.o. - Vyjádření o existenci sítí a k projektové dokumentaci
8. Povodí Moravy, s.p. - Vyjádření k projektové dokumentaci
9. Plná moc ŘSD
10. Nájemní smlouva mezi PMO a ŘSD
11. Ohlášení odstranění - KrÚ Olomouckého kraje
12. Usnesení o projednání odstranění stavby v řízení - KrÚ Olomouckého kraje
13. Výzva k odstranění nedostatků podání - KrÚ Olomouckého kraje
14. Smlouva o pravu provést stavbu - ŘSD x Obec Lukavice
15. ČEZ Distribuce, a.s. - Vyjádření o existenci sítí - obnova
16. ČEZ Distribuce, a.s. - Vyjádření o odstranění stavby - upřesnění vyjádření
17. Telco Pro Services, a.s. - Vyjádření o existenci sítí - obnova
18. Stanovisko MÚ Zábřeh, Oddělení životního prostředí
19. Sdělení k ohlášení vodohospodářských úprav - MÚ Zábřeh, Oddělení životního prostředí
20. Závazné stanovisko - vodopravní souhlas - MÚ Zábřeh, Oddělení životního prostředí
21. Oznámení o zahájení správního řízení - zásah do VKP - MÚ Zábřeh, Oddělení životního prostředí
22. Vyjádření Českého rybářského svazu
23. Rozhodnutí MÚ Zábřeh, Oddělení životního prostředí - souhlas se zásahem do VKP
24. Závazné stanovisko - odpady - MÚ Zábřeh, Oddělení životního prostředí
25. Stanovisko PČR - Krajské ředitelství policie Olomouckého kraje, odbor služby dopravní policie
26. Posouzení žádosti o vydání stanoviska - Krajská hygienická stanice Olomouckého kraje se sídlem v Olomouci
27. Závazné stanovisko - MÚ Zábřeh, Odbor rozvoje a územního plánování
28. Rozhodnutí KrÚ OK, Odbor dopravy a silničního hospodářství - povolení odstranění stavby



Obec Lukavice
okr. Šumperk

se sídlem obecního úřadu: Lukavice 47, 789 01 Zábřeh IČ:00302961
T:583 444 151, 583 444 313; E: ou.lukavice@seznam.cz; ID DS:ug4asa2

Č.j. OULU 239/2017
V Lukavici 1.9.2017

DOSING - Dopravoprojekt Brno group, spol. s.r.o.
Ing. Martin Herka
Kounicova 271/13
602 00 Brno

Sdělení k žádosti

Obec Lukavice souhlasí s předloženou projektovou dokumentací na akci „I/44 Vlachov – most 44 - 010 – zpracování PD“ k žádosti o odstranění stavby.
Schváleno Radou obce Lukavice dne 30.8.2017, usnesením č.2/56/2017.

S pozdravem

Ing. Vladimír Velický
starosta

Ověřovací doložka konverze na žádost do dokumentu v listinné podobě

Ověřuji pod pořadovým číslem **601282_001548**, že tento dokument v listinné podobě, který vznikl převedením z dokumentu obsaženého v datové zprávě, skládajícího se z **1** listů, se shoduje s obsahem dokumentu, jehož převedením vznikl.

Autorizovanou konverzí dokumentu se nepotvrzuje správnost a pravdivost údajů obsažených v dokumentu a jejich soulad s právními předpisy.

Vstupující dokument obsažený v datové zprávě byl podepsán zaručeným elektronickým podpisem založeným na kvalifikovaném certifikátu vydaném akreditovaným poskytovatelem certifikačních služeb a platnost zaručeného elektronického podpisu byla ověřena dne 13.09.2017 v 16:22:21. Zaručený elektronický podpis byl shledán platným (dokument nebyl změněn) a ověření platnosti kvalifikovaného certifikátu bylo provedeno vůči seznamu zneplatněných kvalifikovaných certifikátů vydanému k datu 13.09.2017 15:30:49. Údaje o zaručeném elektronickém podpisu: číslo kvalifikovaného certifikátu **24 B0 26**, kvalifikovaný certifikát byl vydán akreditovaným poskytovatelem certifikačních služeb **PostSignum Qualified CA 2, Česká pošta, s.p. [IČ 47114983]** pro podepisující osobu (označující osobu) **Ing. Vladimír Velický, 65, Obec Lukavice [IČ 00302961]**. Elektronický podpis byl označen platným časovým razítkem, založeným na kvalifikovaném certifikátu vydaném akreditovaným poskytovatelem certifikačních služeb. Platnost časového razítka byla ověřena dne 13.09.2017 v 16:22:21. Údaje o časovém razítku: datum a čas **01.09.2017 12:26:44**, číslo kvalifikovaného časového razítka **2D CB 31**, kvalifikované časové razítko bylo vydáno akreditovaným poskytovatelem certifikačních služeb **PostSignum Qualified CA 3, Česká pošta, s.p. [IČ 47114983]**.

Vystavil: **Česká pošta, s.p.**

Pracoviště: **Brno 28**

Česká pošta, s.p. dne 13.09.2017

Jméno, příjmení a podpis osoby, která autorizovanou konverzi dokumentu provedla:

MARTINA PODOLSKÁ

Otisk úředního razítka:



100365641-27226-170913162204

Poznámka:

Kontrolu této ověřovací doložky lze provést v centrální evidenci ověřovacích doložek přístupné způsobem umožňujícím dálkový přístup na adrese <https://www.czechpoint.cz/overovacidolozky>.

**VYJÁDŘENÍ O EXISTENCI SÍTĚ ELEKTRONICKÝCH KOMUNIKACÍ
A VŠEOBECNÉ PODMÍNKY OCHRANY SÍTĚ ELEKTRONICKÝCH KOMUNIKACÍ
SPOLEČNOSTI Česká telekomunikační infrastruktura a.s.**

vydané podle § 101 zákona č. 127/2005 Sb., o elektronických komunikacích a o změně některých souvisejících zákonů (zákon o elektronických komunikacích), ve znění pozdějších předpisů a § 161 zákona č. 183/2006 Sb., o územním plánování a stavebním řádu (stavební zákon) či dle dalších příslušných právních předpisů

Číslo jednací: 674195/17

Číslo žádosti: 0117 936 530

Důvod vydání Vyjádření: Odstranění stavby, terénních úprav a zařízení, bourací práce

Platnost tohoto Vyjádření končí dne: 25. 7. 2019.

Žadatel	DOSING - Dopravoprojekt Brno group, spol. s r.o.	
Stavebník	Ředitelství silnic a dálnic ČR, Šumavská 33, Brno, 60200	
Název akce	I/44 Vlachov ? most 44-010a ? zpracování PD	
Zájmové území	Okres	Šumperk
	Obec	Lukavice
	Kat. území / č. parcely	Vlachov

Žadatel shora označenou žádostí určil a vyznačil zájmové území, jakož i stanovil důvod pro vydání Vyjádření o existenci sítě elektronických komunikací a Všeobecných podmínek ochrany sítě elektronických komunikací společnosti *Česká telekomunikační infrastruktura a.s.* (dále jen *Vyjádření*).

Na základě určení a vyznačení zájmového území žadatelem a na základě stanovení důvodu pro vydání *Vyjádření* vydává společnost Česká telekomunikační infrastruktura a.s. následující *Vyjádření*:

Ve vyznačeném zájmovém území se nachází síť elektronických komunikací
společnosti *Česká telekomunikační infrastruktura a.s.* (dále jen *SEK*)
nebo její ochranné pásmo.

Existence a poloha *SEK* je zakreslena v příloženém výřezu/výřezích z účelové mapy *SEK* společnosti *Česká telekomunikační infrastruktura a.s.* Ochranné pásmo *SEK* je v souladu s ustanovením § 102 zákona č. 127/2005 Sb., o elektronických komunikacích a o změně některých souvisejících zákonů stanoveno rozsahem 1,5 m po stranách krajního vedení *SEK* a není v příloženém výřezu/výřezích z účelové mapy *SEK* společnosti *Česká telekomunikační infrastruktura a.s.* vyznačeno (dále jen *Ochranné pásmo*).

(1) *Vyjádření* je platné pouze pro zájmové území určené a vyznačené žadatelem, jakož i pro důvod vydání *Vyjádření* stanovený žadatelem v žádosti.

Číslo jednací: 674195/17

Číslo žádosti: 0117 936 530

Vyjádření pozbývá platnosti uplynutím doby platnosti v tomto *Vyjádření* uvedené, změnou rozsahu zájmového území či změnou důvodu vydání *Vyjádření* uvedeného v žádosti, nesplněním povinnosti stavebníka dle bodu (3) tohoto *Vyjádření*, a nebo pokud se žadatel či stavebník bezprostředně před zahájením realizace stavby ve vyznačeném zájmovém území prokazatelně neujistí u společnosti *Česká telekomunikační infrastruktura a.s.* o tom, zda toto *Vyjádření* v době bezprostředně předcházející zahájení realizace stavby ve vyznačeném zájmovém území stále odpovídá skutečnosti, to vše v závislosti na tom, která ze skutečností rozhodná pro pozbytí platnosti tohoto *Vyjádření* nastane nejdříve.

(2) Podmínky ochrany *SEK* jsou stanoveny v tomto *Vyjádření* a ve Všeobecných podmínkách ochrany *SEK* společnosti *Česká telekomunikační infrastruktura a.s.*, které jsou nedílnou součástí tohoto *Vyjádření*. Stavebník, nebo jím pověřená třetí osoba, je povinen řídit se těmito Všeobecnými podmínkami ochrany *SEK* společnosti *Česká telekomunikační infrastruktura a.s.*

(3) Stavebník, nebo jím pověřená třetí osoba, je povinen **pouze pro případ, že**

a) existence a poloha *SEK*, jež je zakreslena v přiloženém výřezu/výřezech z účelové mapy *SEK* společnosti *Česká telekomunikační infrastruktura a.s.* a nebo

b) toto *Vyjádření*, včetně Všeobecných podmínek ochrany *SEK*

nepředstavuje dostatečnou informaci pro záměr, pro který podal shora označenou žádost nebo pro zpracování projektové dokumentace stavby, která koliduje se *SEK*, nebo zasahuje do Ochranného pásma *SEK*, vyzvat písemně společnost *Česká telekomunikační infrastruktura a.s.* k upřesnění podmínek ochrany *SEK*, a to prostřednictvím zaměstnance společnosti *Česká telekomunikační infrastruktura a.s.* pověřeného ochranou sítě - Vlastimil Chmelař, e-mail: vlastimil.chmelar@cetin.cz (dále jen POS).

(4) Přeložení *SEK* zajistí její vlastník, společnost *Česká telekomunikační infrastruktura a.s.* Stavebník, který vyvolal překládku *SEK* je dle ustanovení § 104 odst. 17 zákona č. 127/2005 Sb., o elektronických komunikacích a o změně některých souvisejících zákonů povinen uhradit společnosti *Česká telekomunikační infrastruktura a.s.* veškeré náklady na nezbytné úpravy dotčeného úseku *SEK*, a to na úrovni stávajícího technického řešení.

(5) Pro účely přeložení *SEK* dle bodu (3) tohoto *Vyjádření* je stavebník povinen uzavřít se společností *Česká telekomunikační infrastruktura a.s.* Smlouvu o realizaci překládky *SEK*.

(6) Společnost *Česká telekomunikační infrastruktura a.s.* prohlašuje, že žadateli byly pro jím určené a vyznačené zájmové území poskytnuty veškeré, ke dni podání shora označené žádosti, dostupné informace o *SEK*.

(7) Žadateli převzetím tohoto *Vyjádření* vzniká povinnost poskytnuté informace a data užít pouze k účelu, pro který mu byla tato poskytnuta. Žadatel není oprávněn poskytnuté informace a data rozmnožovat, rozšiřovat, pronajímat, půjčovat či jinak užívat bez souhlasu společnosti *Česká telekomunikační infrastruktura a.s.* V případě porušení těchto povinností vznikne žadateli odpovědnost vyplývající z platných právních předpisů, zejména předpisů práva autorského.

V případě dotazů k *Vyjádření* lze kontaktovat společnost *Česká telekomunikační infrastruktura a.s.* na asistenční lince 238 461 111.

Přílohami *Vyjádření* jsou:

- Všeobecné podmínky ochrany *SEK* společnosti *Česká telekomunikační infrastruktura a.s.*
- Situační výkres (obsahuje zájmové území určené a vyznačené žadatelem a výřezy účelové mapy *SEK*)
- Informace k vytyčení *SEK*

Číslo jednací: 674195/17

Číslo žádosti: 0117 936 530

Vyjádření vydala společnost Česká telekomunikační infrastruktura a.s. dne: 25. 7. 2017.


Česká telekomunikační infrastruktura a.s.
Olšanská 2681/6
130 00 Praha 3
DIČ: CZ04084063


Všeobecné podmínky ochrany SEK společnosti Česká telekomunikační infrastruktura a.s.

I. Obecná ustanovení

1. Stavebník, nebo jím pověřená třetí osoba, je povinen při provádění jakýchkoliv činností, zejména stavebních nebo jiných prací, při odstraňování havárií a projektování staveb, řídit se platnými právními předpisy, technickými a odbornými normami (včetně doporučených), správnou praxí v oboru stavebnictví a technologickými postupy a učinit veškerá opatření nezbytná k tomu, aby nedošlo k poškození nebo ohrožení sítě elektronických komunikací ve vlastnictví společnosti *Česká telekomunikační infrastruktura a.s.* a je výslovně srozuměn s tím, že *SEK* jsou součástí veřejné komunikační sítě, jsou zajišťovány ve veřejném zájmu a jsou chráněny právními předpisy.
2. Při jakékoliv činnosti v blízkosti vedení *SEK* je stavebník, nebo jím pověřená třetí osoba, povinen respektovat ochranné pásmo *SEK* tak, aby nedošlo k poškození nebo zamezení přístupu k *SEK*. Při křížení nebo souběhu činností se *SEK* je povinen řídit se platnými právními předpisy, technickými a odbornými normami (včetně doporučených), správnou praxí v oboru stavebnictví a technologickými postupy. Při jakékoliv činnosti ve vzdálenosti menší než 1,5 m od krajního vedení vyznačené trasy podzemního vedení *SEK* (dále jen *PVSEK*) nesmí používat mechanizačních prostředků a nevhodného nářadí.
3. Pro případ porušení kterékoliv z povinností stavebníka, nebo jím pověřené třetí osoby, založené Všeobecnými podmínkami ochrany *SEK* společnosti *Česká telekomunikační infrastruktura a.s.* je stavebník, nebo jím pověřená třetí osoba, odpovědný za veškeré náklady a škody, které společnosti *Česká telekomunikační infrastruktura a.s.* vzniknou porušením jeho povinností.
4. V případě, že budou zemní práce zahájeny po uplynutí doby platnosti tohoto *Vyjádření*, nelze toto *Vyjádření* použít jako podklad pro vytyčení a je třeba požádat o vydání nového *Vyjádření*.
5. Bude-li žadatel na společnosti *Česká telekomunikační infrastruktura a.s.* požadovat, aby se jako účastník správního řízení, pro jehož účely bylo toto *Vyjádření* vydáno, vzdala práva na odvolání proti rozhodnutí vydanému ve správním řízení, pro jehož účely bylo toto *Vyjádření* vydáno, je povinen kontaktovat *POS*.

II. Součinnost stavebníka při činnostech v blízkosti SEK

1. Započetí činnosti je stavebník, nebo jím pověřená třetí osoba, povinen oznámit *POS*. Oznámení bude obsahovat číslo *Vyjádření*, k němuž se vztahují tyto podmínky.
2. Před započetením zemních prací či jakékoliv jiné činnosti je stavebník, nebo jím pověřená třetí osoba, povinen zajistit vyznačení tras *PVSEK* na terénu dle polohopisné dokumentace. S vyznačenou trasou *PVSEK* prokazatelně seznámí všechny osoby, které budou a nebo by mohly činnosti provádět.
3. Stavebník, nebo jím pověřená třetí osoba, je povinen upozornit jakoukoliv třetí osobu, jež bude provádět zemní práce, aby zjistila nebo ověřila stranovou a hloubkovou polohu *PVSEK* příčnými sondami, a je srozuměn s tím, že možná odchylka uložení středu trasy *PVSEK*, stranová i hloubková, činí +/- 30 cm mezi skutečným uložením *PVSEK* a polohovými údaji ve výkresové dokumentaci.
4. Při provádění zemních prací v blízkosti *PVSEK* je stavebník, nebo jím pověřená třetí osoba, povinen postupovat tak, aby nedošlo ke změně hloubky uložení nebo prostorového uspořádání *PVSEK*. Odkryté *PVSEK* je stavebník, nebo jím pověřená třetí osoba, povinen zabezpečit proti prověšení, poškození a odcizení.
5. Při zjištění jakéhokoliv rozporu mezi údaji v projektové dokumentaci a skutečností je stavebník, nebo jím pověřená třetí osoba, povinen bez zbytečného odkladu přerušit práce a zjištění rozporu oznámit *POS*. V přerušovaných pracích lze pokračovat teprve poté, co od *POS* prokazatelně obdržel souhlas k pokračování v pracích.
6. V místech, kde *PVSEK* vystupuje ze země do budovy, rozváděče, na sloup apod. je stavebník, nebo jím pověřená třetí osoba, povinen vykonávat zemní práce se zvýšenou mírou opatrnosti s ohledem na ubývající krytí nad *PVSEK*. Výkopové práce v blízkosti sloupů nadzemního vedení *SEK* (dále jen *NVSEK*) je povinen provádět v takové vzdálenosti, aby nedošlo k narušení jejich stability, to vše za dodržení platných právních předpisů, technických a odborných norem, správné praxi v oboru stavebnictví a technologických postupů.

Příloha k *Vyjádření* 674195/17

Číslo žádosti: 0117 936 530

7. Při provádění zemních prací, u kterých nastane odkrytí *PVSEK*, stavebník, nebo jím pověřená třetí osoba před zakrytím *PVSEK* vyzve *POS* ke kontrole. Zához je stavebník oprávněn provést až poté, kdy prokazatelně obdržel souhlas *POS*.
8. Stavebník, nebo jím pověřená třetí osoba, není oprávněn manipulovat s kryty kabelových komor a vstupovat do kabelových komor bez souhlasu společnosti *Česká telekomunikační infrastruktura a.s.*
9. Stavebník, nebo jím pověřená třetí osoba, není oprávněn trasu *PVSEK* mimo vozovku přejíždět vozidly nebo stavební mechanizací, a to až do doby, než *PVSEK* řádně zabezpečí proti mechanickému poškození. Stavebník, nebo jím pověřená třetí osoba, je povinen projednat s *POS* způsob mechanické ochrany trasy *PVSEK*. Při přepravě vysokého nákladu nebo mechanizace pod trasou *NVSEK* je stavebník, nebo jím pověřená třetí osoba, povinen respektovat výšku *NVSEK* nad zemí.
10. Stavebník, nebo jím pověřená třetí osoba, není oprávněn na trase *PVSEK* (včetně ochranného pásma) jakkoliv měnit niveletu terénu, vysazovat trvalé porosty ani měnit rozsah a konstrukci zpevněných ploch (např. komunikací, parkovišť, vjezdů aj.).
11. Stavebník, nebo jím pověřená třetí osoba, je povinen manipulační a skladové plochy zřízovat v takové vzdálenosti od *NVSEK*, aby činnosti na/v manipulačních a skladových plochách nemohly být vykonávány ve vzdálenost menší než 1m od *NVSEK*.
12. Stavebník, nebo jím pověřená třetí osoba, není oprávněn užívat, přemísťovat a odstraňovat technologické, ochranné a pomocné prvky *SEK*.
13. Stavebník, nebo jím pověřená třetí osoba, není oprávněn bez předchozího projednání jakkoliv manipulovat s případně odkrytými prvky *SEK*, zejména s ochrannou skříňí optických spojek, optickými spojkami, technologickými rezervami či jakýmkoliv jiným zařízením *SEK*.
14. Stavebník, nebo jím pověřená třetí osoba, je povinen každé poškození či krádež *SEK* neprodleně od okamžiku zjištění takové skutečnosti, oznámit *POS* na telefonní číslo: 602 445 985 nebo v mimopracovní době na telefonní číslo 238 462 690.

III. Práce v objektech a odstraňování objektů

1. Stavebník, nebo jím pověřená třetí osoba, je povinen před zahájením jakýchkoliv prací v budovách a jiných objektech, kterými by mohl ohrozit stávající *SEK*, prokazatelně kontaktovat *POS* a zajistit u společnosti *Česká telekomunikační infrastruktura a.s.* bezpečné odpojení *SEK*.
2. Při provádění činností v budovách a jiných objektech je stavebník, nebo jím pověřená třetí osoba, povinen v souladu s právními předpisy, technickými a odbornými normami (včetně doporučených), správnou praxí v oboru stavebnictví a technologickými postupy provést mimo jiné průzkum vnějších i vnitřních vedení *SEK* na omítce i pod ní.

IV. Součinnost stavebníka při přípravě stavby

1. Pokud činností stavebníka, nebo jím pověřené třetí osoby, k níž je třeba povolení správního orgánu dle zvláštního právního předpisu, dojde k ohrožení či omezení *SEK*, je stavebník, nebo jím pověřená třetí osoba, povinen kontaktovat *POS* a předložit zakreslení *SEK* do příslušné dokumentace stavby (projektové, realizační, koordinační atp.).
2. V případě, že pro činnosti stavebníka, nebo jím pověřené třetí osoby, není třeba povolení správního orgánu dle zvláštního právního předpisu, je stavebník, nebo jím pověřená třetí osoba, povinen předložit zakreslení trasy *SEK* i s příslušnými kótami do zjednodušené dokumentace (katastrální mapa, plánec), ze které bude zcela patrná míra dotčení *SEK*.

3. Při projektování stavby, rekonstrukce či přeložky vedení a zařízení silových elektrických sítí, elektrických trakcí vlaků a tramvají, nejpozději však před zahájením správního řízení ve věci povolení stavby, rekonstrukce či přeložky vedení a zařízení silových elektrických sítí, elektrických trakcí vlaků a tramvají, je stavebník, nebo jím pověřená třetí osoba, povinen provést výpočet rušivých vlivů, zpracovat ochranná opatření a předat je *POS*.

4. Při projektování stavby, při rekonstrukci, která se nachází v ochranném pásmu radiových tras společnosti *Česká telekomunikační infrastruktura a.s.* a překračuje výšku 15 m nad zemským povrchem, a to včetně dočasných objektů zařízení staveniště (jeřáby, konstrukce, atd.), nejpozději však před zahájením správního řízení ve věci povolení takové stavby, je stavebník nebo jím pověřená třetí osoba, povinen kontaktovat *POS*. Ochranné pásmo radiových tras v šíři 50m je zakresleno do situačního výkresu. Je tvořeno dvěma podélnými pruhy o šíři 25 m po obou stranách radiového paprsku v celé jeho délce, resp. 25 m kruhem kolem vysílacího radiového zařízení.

5. Pokud se v zájmovém území stavby nachází podzemní silnoproudé vedení (NN) společnosti *Česká telekomunikační infrastruktura a.s.* je stavebník, nebo jím pověřená třetí osoba, před zahájením správního řízení ve věci povolení správního orgánu k činnosti stavebníka, nebo jím pověřené třetí osoby, nejpozději však před zahájením stavby, povinen kontaktovat *POS*.

6. Pokud by navrhované stavby (produktovody, energovody aj.) svými ochrannými pásmy zasahovaly do prostoru stávajících tras a zařízení *SEK*, či do jejich ochranných pásem, je stavebník, nebo jím pověřená třetí osoba, povinen realizovat taková opatření, aby mohla být prováděna údržba a opravy *SEK*, a to i za použití mechanizace, otevřeného plamene a podobných technologií.

V. Křížení a souběh se *SEK*

1. Stavebník, nebo jím pověřená třetí osoba, je povinen v místech křížení *PVSEK* se sítěmi technické infrastruktury, pozemními komunikacemi, parkovacími plochami, vjezdy atp. ukládat *PVSEK* v zákonných předpisy stanovené hloubce a chránit *PVSEK* chráničkami s přesahem minimálně 0,5 m na každou stranu od hrany křížení. Chráničku je povinen utěsnit a zamezit vnikání nečistot.

2. Stavebník nebo jím pověřená třetí osoba, je výslovně srozuměn s tím, že v případě, kdy hodlá umístit stavbu sjezdu či vjezdu, je povinen stavbu sjezdu či vjezdu umístit tak, aby metalické kabely *SEK* nebyly umístěny v hloubce menší než 0,6 m a optické nebyly umístěny v hloubce menší než 1 m.

3. Stavebník, nebo jím pověřená třetí osoba, je povinen základy (stavby, opěrné zdi, podezdívky apod.) umístit tak, aby dodržel minimální vodorovný odstup 1,5 m od krajního vedení, případně kontaktovat *POS*.

4. Stavebník, nebo jím pověřená třetí osoba, není oprávněn trasy *PVSEK* znepřístupnit (např. zabetonováním).

5. Stavebník, nebo jím pověřená třetí osoba, je při křížení a souběhu stavby nebo sítí technické infrastruktury s kabelovodem povinen zejména:

- pokud plánované stavby nebo trasy sítí technické infrastruktury budou umístěny v blízkosti kabelovodu ve vzdálenosti menší než 2 m nebo při křížení kabelovodu ve vzdálenosti menší než 0,5 m nad nebo kdekoliv pod kabelovodem, předložit *POS* zakreslení v příčných řezech,
- do příčného řezu zakreslit také profil kabelové komory v případě, kdy jsou sítě technické infrastruktury či stavby umístěny v blízkosti kabelové komory ve vzdálenosti menší než 2 m,
- neumísťovat nad trasou kabelovodu v podélném směru sítí technické infrastruktury,
- předložit *POS* vypracovaný odborný statický posudek včetně návrhu ochrany tělesa kabelovodu pod stavbou, ve vjezdu nebo pod zpevněnou plochou,
- nezakrývat vstupy do kabelových komor, a to ani dočasně,
- projednat s *POS*, nejpozději ve fázi projektové přípravy, jakékoliv výkopové práce, které by mohly být vedeny v úrovni či pod úrovní kabelovodu nebo kabelové komory a veškeré případy, kdy jsou trajektorie podvrtnů a protlaků ve vzdálenosti menší než 1,5 m od kabelovodu.

Příloha k *Vyjádření* 674195/17

Číslo žádosti: 0117 936 530

Informace k vytyčení *SEK*

V případě požadavku na vytyčení *PVSEK* společnosti *Česká telekomunikační infrastruktura a.s.* se, prosím, obraťte na společnosti uvedené níže.

Česká telekomunikační infrastruktura a.s. - středisko Morava střed

se sídlem: Olšanská 2681/6, Praha 3, PSČ 13000

IČ: 04084063

DIČ: CZ04084063

kontakt: tel: 238462078 obslužná doba po-pa 7 - 15 hod

Vegacom, a.s. - výhradní dodavatel společnosti Česká telekomunikační infrastruktura a.s.

se sídlem: Stupkova 952/18, 77900 Olomouc

IČ: 25788680

DIČ: CZ25788680

kontakt: Hurniková Hana, mobil: 725820758, e-mail: hurnikova@vegacom.cz

ELTEKO, spol. s r.o.

se sídlem: bří Jaroňků 4063, 760 01 Zlín

IČ: 46342401

DIČ:

kontakt: Pavel Hrabovský, mobil: 603 226 502, e-mail: vytcovani@seznam.cz

CLAK s.r.o.

se sídlem: Rozvadovice 66 784 01 Litovel

IČ: 63323290

DIČ: CZ63323290

kontakt: Emil Kvapil, mobil: 602428805, e-mail: kvapil.e@iol.cz

Kabelový servis spol. s r.o.

se sídlem: Kyselovská 211/82, 783 01 Olomouc

IČ: 60322268

DIČ: CZ60322268

kontakt: František Doležal, mobil: 777 777 011, e-mail: posta@kabelovyservis.cz
František Buchta, mobil: 777 777 012

Karel Horský

se sídlem: Poličská 877/36, 568 02 Svitavy - Předměstí

IČ: 01377841

DIČ:

kontakt: Karel Horský, mobil: 602 483 023, e-mail: k.horsky.sy@gmail.com

NOVOMONT s.r.o.

se sídlem: 8.května 31, 787 01 Šumperk

IČ: 25394525

DIČ: CZ25394525

kontakt: Oldřich Slaviček, mobil: 777333596, e-mail: o.slavicek@atlas.cz

Rostislav Synek

se sídlem: Komenského 538, 798 52 Konice

IČ: 48465518

DIČ:

kontakt: Rostislav Synek, mobil: 776578678, e-mail: rostislav.synek@seznam.cz

Sitel, spol. s r.o., oblast Ostrava

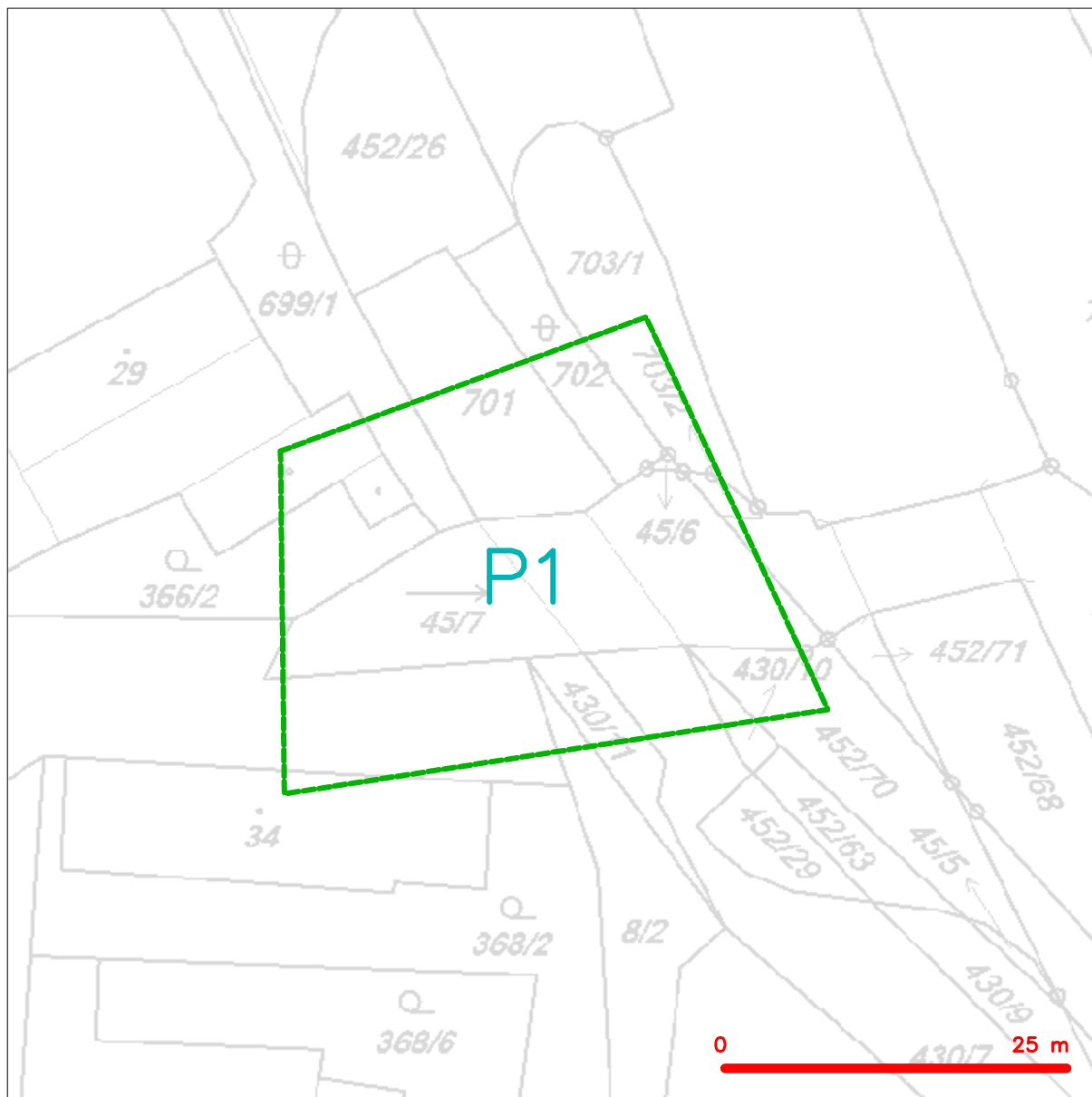
se sídlem: U studia 2253/28, 700 30 Ostrava-Zábřeh

IČ: 44797320

DIČ: CZ 44797320

kontakt: Ing. Jaroslav Solnický, mobil: 724 390 320, e-mail: jsolnický@sitel.cz

SITUAČNÍ VÝKRES - ZÁJMOVÉ ÚZEMÍ

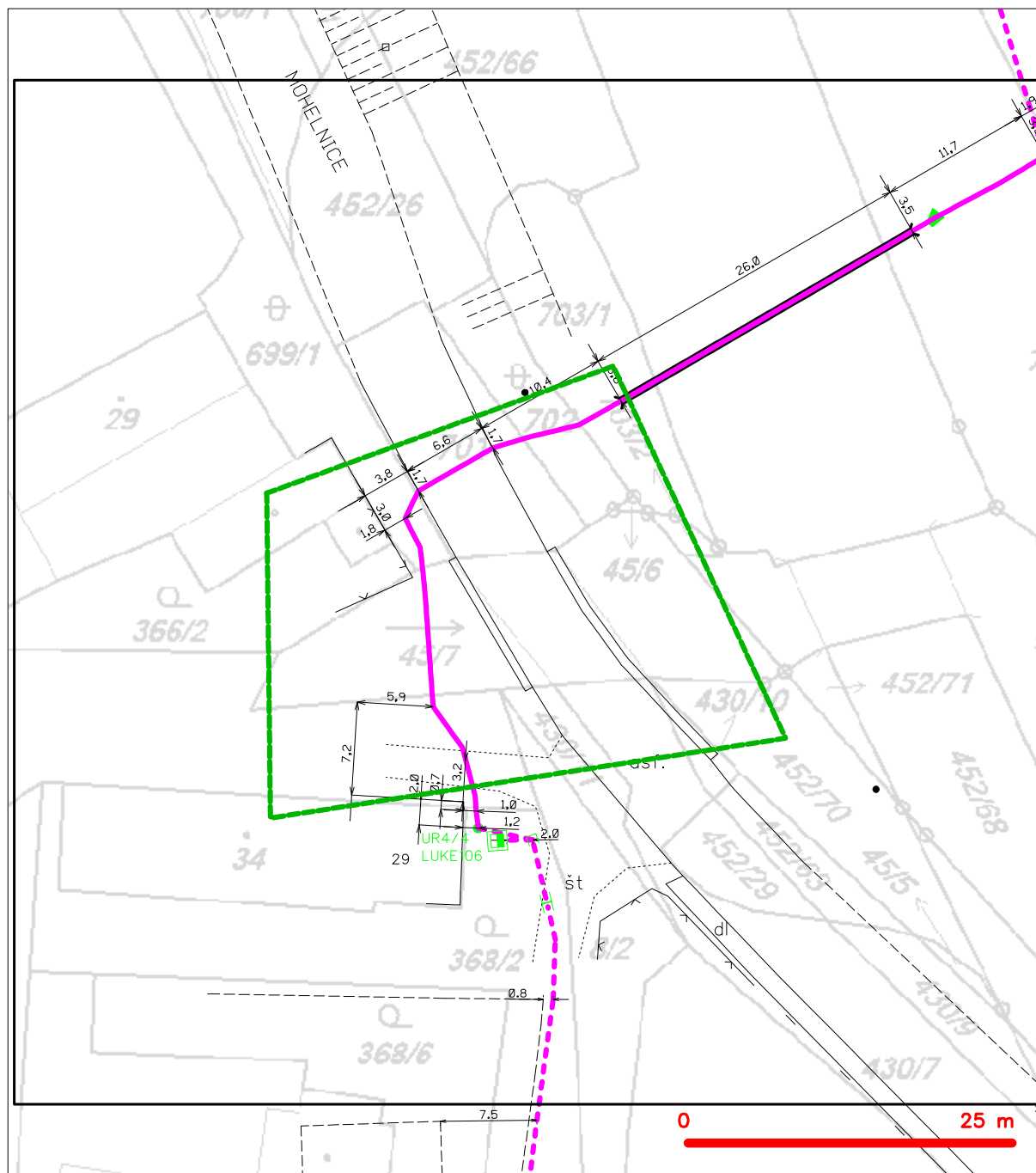


LEGENDA

----- hranice zájmového území k vyjádření


Česká telekomunikační infrastruktura a.s.
Olšanská 2681/6
130 00 Praha 3
DIČ: CZ04084063
96

SITUAČNÍ VÝKRES - POLYGON 1



LEGENDA

- | | | | |
|--|---|--|---|
| | hranice rájmového území k vyjádření | | nezaměřený průběh optického kabelu, HOPE trubky |
| | NV přípojka, území s NV přípojkou CETIN | | nebo souběh optického a metalického kabelu |
| | zaměřený průběh metalického kabelu | | radiové síť, ochranné pásmo radiové sítě |
| | zaměřený průběh optického kabelu, HOPE trubky | | podzemní síť |
| | nebo souběh optického a metalického kabelu | | neprovazované síť |
| | nezaměřený průběh metalického kabelu | | == kolektor, kabelovod |
| | podzemní síť cizí | | podzemní síť cizí |
| | síť s NV | | síť s NV |

**VYJÁDŘENÍ O EXISTENCI SÍTĚ ELEKTRONICKÝCH KOMUNIKACÍ
A VŠEOBECNÉ PODMÍNKY OCHRANY SÍTĚ ELEKTRONICKÝCH KOMUNIKACÍ
SPOLEČNOSTI Česká telekomunikační infrastruktura a.s.**

vydané podle § 101 zákona č. 127/2005 Sb., o elektronických komunikacích a o změně některých souvisejících zákonů (zákon o elektronických komunikacích), ve znění pozdějších předpisů a § 161 zákona č. 183/2006 Sb., o územním plánování a stavebním řádu (stavební zákon) či dle dalších příslušných právních předpisů

Číslo jednací: 728226/17

Číslo žádosti: 0117 986 514

Důvod vydání Vyjádření: Odstranění stavby, terénních úprav a zařízení, bourací práce

Platnost tohoto Vyjádření končí dne: 2. 10. 2019.

Žadatel	DOSING - Dopravoprojekt Brno group, spol. s r.o.	
Stavebník	Ředitelství silnic a dálnic ČR, Wolkerova 24, Olomouc, 77911	
Název akce	I/44 Vlachov ? most 44-010a ? zpracování PD	
Zájmové území	Okres	Šumperk
	Obec	Lukavice
	Kat. území / č. parcely	Vlachov

Žadatel shora označenou žádostí určil a vyznačil zájmové území, jakož i stanovil důvod pro vydání Vyjádření o existenci sítě elektronických komunikací a Všeobecných podmínek ochrany sítě elektronických komunikací společnosti Česká telekomunikační infrastruktura a.s. (dále jen *Vyjádření*).

Na základě určení a vyznačení zájmového území žadatelem a na základě stanovení důvodu pro vydání *Vyjádření* vydává společnost Česká telekomunikační infrastruktura a.s. následující *Vyjádření*:

Ve vyznačeném zájmovém území se nachází síť elektronických komunikací
společnosti Česká telekomunikační infrastruktura a.s. (dále jen *SEK*)
nebo její ochranné pásmo.

Existence a poloha *SEK* je zakreslena v příloženém výřezu/výřezích z účelové mapy *SEK* společnosti Česká telekomunikační infrastruktura a.s. Ochranné pásmo *SEK* je v souladu s ustanovením § 102 zákona č. 127/2005 Sb., o elektronických komunikacích a o změně některých souvisejících zákonů stanoveno rozsahem 1 m po stranách krajního vedení *SEK* a není v příloženém výřezu/výřezích z účelové mapy *SEK* společnosti Česká telekomunikační infrastruktura a.s. vyznačeno (dále jen *Ochranné pásmo*).

(1) *Vyjádření* je platné pouze pro zájmové území určené a vyznačené žadatelem, jakož i pro důvod vydání *Vyjádření* stanovený žadatelem v žádosti.

Číslo jednací: 728226/17

Číslo žádosti: 0117 986 514

Vyjádření pozbývá platnosti uplynutím doby platnosti v tomto *Vyjádření* uvedené, změnou rozsahu zájmového území či změnou důvodu vydání *Vyjádření* uvedeného v žádosti, nesplněním povinnosti stavebníka dle bodu (3) tohoto *Vyjádření*, a nebo pokud se žadatel či stavebník bezprostředně před zahájením realizace stavby ve vyznačeném zájmovém území prokazatelně neujistí u společnosti *Česká telekomunikační infrastruktura a.s.* o tom, zda toto *Vyjádření* v době bezprostředně předcházející zahájení realizace stavby ve vyznačeném zájmovém území stále odpovídá skutečnosti, to vše v závislosti na tom, která ze skutečností rozhodná pro pozbytí platnosti tohoto *Vyjádření* nastane nejdříve.

(2) Podmínky ochrany *SEK* jsou stanoveny v tomto *Vyjádření* a ve Všeobecných podmínkách ochrany *SEK* společnosti *Česká telekomunikační infrastruktura a.s.*, které jsou nedílnou součástí tohoto *Vyjádření*. Stavebník, nebo jím pověřená třetí osoba, je povinen řídit se těmito Všeobecnými podmínkami ochrany *SEK* společnosti *Česká telekomunikační infrastruktura a.s.*

(3) Stavebník, nebo jím pověřená třetí osoba, je povinen **pouze pro případ, že**

a) existence a poloha *SEK*, jež je zakreslena v přiloženém výřezu/výřezech z účelové mapy *SEK* společnosti *Česká telekomunikační infrastruktura a.s.* a nebo

b) toto *Vyjádření*, včetně Všeobecných podmínek ochrany *SEK*

nepředstavuje dostatečnou informaci pro záměr, pro který podal shora označenou žádost nebo pro zpracování projektové dokumentace stavby, která koliduje se *SEK*, nebo zasahuje do Ochranného pásma *SEK*, vyzvat písemně společnost *Česká telekomunikační infrastruktura a.s.* k upřesnění podmínek ochrany *SEK*, a to prostřednictvím zaměstnance společnosti *Česká telekomunikační infrastruktura a.s.* pověřeného ochranou sítě - Vlastimil Chmelař, e-mail: vlastimil.chmelar@cetin.cz (dále jen POS).

(4) Přeložení *SEK* zajistí její vlastník, společnost *Česká telekomunikační infrastruktura a.s.* Stavebník, který vyvolal překládku *SEK* je dle ustanovení § 104 odst. 17 zákona č. 127/2005 Sb., o elektronických komunikacích a o změně některých souvisejících zákonů povinen uhradit společnosti *Česká telekomunikační infrastruktura a.s.* veškeré náklady na nezbytné úpravy dotčeného úseku *SEK*, a to na úrovni stávajícího technického řešení.

(5) Pro účely přeložení *SEK* dle bodu (3) tohoto *Vyjádření* je stavebník povinen uzavřít se společností *Česká telekomunikační infrastruktura a.s.* Smlouvu o realizaci překládky *SEK*.

(6) Společnost *Česká telekomunikační infrastruktura a.s.* prohlašuje, že žadateli byly pro jím určené a vyznačené zájmové území poskytnuty veškeré, ke dni podání shora označené žádosti, dostupné informace o *SEK*.

(7) Žadateli převzetím tohoto *Vyjádření* vzniká povinnost poskytnuté informace a data užít pouze k účelu, pro který mu byla tato poskytnuta. Žadatel není oprávněn poskytnuté informace a data rozmnožovat, rozšiřovat, pronajímat, půjčovat či jinak užívat bez souhlasu společnosti *Česká telekomunikační infrastruktura a.s.* V případě porušení těchto povinností vznikne žadateli odpovědnost vyplývající z platných právních předpisů, zejména předpisů práva autorského.

V případě dotazů k *Vyjádření* lze kontaktovat společnost *Česká telekomunikační infrastruktura a.s.* na asistenční lince 238 461 111.

Přílohami *Vyjádření* jsou:

- Všeobecné podmínky ochrany *SEK* společnosti *Česká telekomunikační infrastruktura a.s.*
- Situační výkres (obsahuje zájmové území určené a vyznačené žadatelem a výřezy účelové mapy *SEK*)
- Informace k vytyčení *SEK*

Číslo jednací: 728226/17

Číslo žádosti: 0117 986 514

Vyjádření vydala společnost Česká telekomunikační infrastruktura a.s. dne: 2. 10. 2017.


Česká telekomunikační infrastruktura a.s.
Olšanská 2681/6
130 00 Praha 3
DIČ: CZ04084063


Všeobecné podmínky ochrany SEK společnosti Česká telekomunikační infrastruktura a.s.

I. Obecná ustanovení

1. Stavebník, nebo jím pověřená třetí osoba, je povinen při provádění jakýchkoliv činností, zejména stavebních nebo jiných prací, při odstraňování havárií a projektování staveb, řídit se platnými právními předpisy, technickými a odbornými normami (včetně doporučených), správnou praxí v oboru stavebnictví a technologickými postupy a učinit veškerá opatření nezbytná k tomu, aby nedošlo k poškození nebo ohrožení sítě elektronických komunikací ve vlastnictví společnosti *Česká telekomunikační infrastruktura a.s.* a je výslovně srozuměn s tím, že *SEK* jsou součástí veřejné komunikační sítě, jsou zajišťovány ve veřejném zájmu a jsou chráněny právními předpisy.
2. Při jakékoliv činnosti v blízkosti vedení *SEK* je stavebník, nebo jím pověřená třetí osoba, povinen respektovat ochranné pásmo *SEK* tak, aby nedošlo k poškození nebo zamezení přístupu k *SEK*. Při křížení nebo souběhu činností se *SEK* je povinen řídit se platnými právními předpisy, technickými a odbornými normami (včetně doporučených), správnou praxí v oboru stavebnictví a technologickými postupy. Při jakékoliv činnosti ve vzdálenosti menší než 1 m od krajního vedení vyznačené trasy podzemního vedení *SEK* (dále jen *PVSEK*) nesmí používat mechanizačních prostředků a nevhodného nářadí.
3. Pro případ porušení kterékoliv z povinností stavebníka, nebo jím pověřené třetí osoby, založené Všeobecnými podmínkami ochrany *SEK* společnosti *Česká telekomunikační infrastruktura a.s.* je stavebník, nebo jím pověřená třetí osoba, odpovědný za veškeré náklady a škody, které společnosti *Česká telekomunikační infrastruktura a.s.* vzniknou porušením jeho povinností.
4. V případě, že budou zemní práce zahájeny po uplynutí doby platnosti tohoto *Vyjádření*, nelze toto *Vyjádření* použít jako podklad pro vytyčení a je třeba požádat o vydání nového *Vyjádření*.
5. Bude-li žadatel na společnosti *Česká telekomunikační infrastruktura a.s.* požadovat, aby se jako účastník správního řízení, pro jehož účely bylo toto *Vyjádření* vydáno, vzdala práva na odvolání proti rozhodnutí vydanému ve správním řízení, pro jehož účely bylo toto *Vyjádření* vydáno, je povinen kontaktovat *POS*.

II. Součinnost stavebníka při činnostech v blízkosti SEK

1. Započítí činnosti je stavebník, nebo jím pověřená třetí osoba, povinen oznámit *POS*. Oznámení bude obsahovat číslo *Vyjádření*, k němuž se vztahují tyto podmínky.
2. Před započítím zemních prací či jakékoliv jiné činnosti je stavebník, nebo jím pověřená třetí osoba, povinen zajistit vyznačení tras *PVSEK* na terénu dle polohopisné dokumentace. S vyznačenou trasou *PVSEK* prokazatelně seznámí všechny osoby, které budou a nebo by mohly činnosti provádět.
3. Stavebník, nebo jím pověřená třetí osoba, je povinen upozornit jakoukoliv třetí osobu, jež bude provádět zemní práce, aby zjistila nebo ověřila stranovou a hloubkovou polohu *PVSEK* příčnými sondami, a je srozuměn s tím, že možná odchylka uložení středu trasy *PVSEK*, stranová i hloubková, činí +/- 30 cm mezi skutečným uložením *PVSEK* a polohovými údaji ve výkresové dokumentaci.
4. Při provádění zemních prací v blízkosti *PVSEK* je stavebník, nebo jím pověřená třetí osoba, povinen postupovat tak, aby nedošlo ke změně hloubky uložení nebo prostorového uspořádání *PVSEK*. Odkryté *PVSEK* je stavebník, nebo jím pověřená třetí osoba, povinen zabezpečit proti prověšení, poškození a odcizení.
5. Při zjištění jakéhokoliv rozporu mezi údaji v projektové dokumentaci a skutečností je stavebník, nebo jím pověřená třetí osoba, povinen bez zbytečného odkladu přerušit práce a zjištění rozporu oznámit *POS*. V přerušovaných pracích lze pokračovat teprve poté, co od *POS* prokazatelně obdržel souhlas k pokračování v pracích.
6. V místech, kde *PVSEK* vystupuje ze země do budovy, rozváděče, na sloup apod. je stavebník, nebo jím pověřená třetí osoba, povinen vykonávat zemní práce se zvýšenou mírou opatrnosti s ohledem na ubývající krytí nad *PVSEK*. Výkopové práce v blízkosti sloupů nadzemního vedení *SEK* (dále jen *NVSEK*) je povinen provádět v takové vzdálenosti, aby nedošlo k narušení jejich stability, to vše za dodržení platných právních předpisů, technických a odborných norem, správné praxi v oboru stavebnictví a technologických postupů.

7. Při provádění zemních prací, u kterých nastane odkrytí *PVSEK*, stavebník, nebo jím pověřená třetí osoba před zakrytím *PVSEK* vyzve *POS* ke kontrole. Zához je stavebník oprávněn provést až poté, kdy prokazatelně obdržel souhlas *POS*.
8. Stavebník, nebo jím pověřená třetí osoba, není oprávněn manipulovat s kryty kabelových komor a vstupovat do kabelových komor bez souhlasu společnosti *Česká telekomunikační infrastruktura a.s.*
9. Stavebník, nebo jím pověřená třetí osoba, není oprávněn trasu *PVSEK* mimo vozovku přejíždět vozidly nebo stavební mechanizací, a to až do doby, než *PVSEK* řádně zabezpečí proti mechanickému poškození. Stavebník, nebo jím pověřená třetí osoba, je povinen projednat s *POS* způsob mechanické ochrany trasy *PVSEK*. Při přepravě vysokého nákladu nebo mechanizace pod trasou *NVSEK* je stavebník, nebo jím pověřená třetí osoba, povinen respektovat výšku *NVSEK* nad zemí.
10. Stavebník, nebo jím pověřená třetí osoba, není oprávněn na trase *PVSEK* (včetně ochranného pásma) jakkoliv měnit niveletu terénu, vysazovat trvalé porosty ani měnit rozsah a konstrukci zpevněných ploch (např. komunikací, parkovišť, vjezdů aj.).
11. Stavebník, nebo jím pověřená třetí osoba, je povinen manipulační a skladové plochy zřízovat v takové vzdálenosti od *NVSEK*, aby činnosti na/v manipulačních a skladových plochách nemohly být vykonávány ve vzdálenost menší než 1m od *NVSEK*.
12. Stavebník, nebo jím pověřená třetí osoba, není oprávněn užívat, přemísťovat a odstraňovat technologické, ochranné a pomocné prvky *SEK*.
13. Stavebník, nebo jím pověřená třetí osoba, není oprávněn bez předchozího projednání jakkoliv manipulovat s případně odkrytými prvky *SEK*, zejména s ochrannou skříňí optických spojek, optickými spojkami, technologickými rezervami či jakýmkoliv jiným zařízením *SEK*.
14. Stavebník, nebo jím pověřená třetí osoba, je povinen každé poškození či krádež *SEK* neprodleně od okamžiku zjištění takové skutečnosti, oznámit *POS* na telefonní číslo: 602 445 985 nebo v mimopracovní době na telefonní číslo 238 462 690.

III. Práce v objektech a odstraňování objektů

1. Stavebník, nebo jím pověřená třetí osoba, je povinen před zahájením jakýchkoliv prací v budovách a jiných objektech, kterými by mohl ohrozit stávající *SEK*, prokazatelně kontaktovat *POS* a zajistit u společnosti *Česká telekomunikační infrastruktura a.s.* bezpečné odpojení *SEK*.
2. Při provádění činností v budovách a jiných objektech je stavebník, nebo jím pověřená třetí osoba, povinen v souladu s právními předpisy, technickými a odbornými normami (včetně doporučených), správnou praxí v oboru stavebnictví a technologickými postupy provést mimo jiné průzkum vnějších i vnitřních vedení *SEK* na omítce i pod ní.

IV. Součinnost stavebníka při přípravě stavby

1. Pokud činností stavebníka, nebo jím pověřené třetí osoby, k níž je třeba povolení správního orgánu dle zvláštního právního předpisu, dojde k ohrožení či omezení *SEK*, je stavebník, nebo jím pověřená třetí osoba, povinen kontaktovat *POS* a předložit zakreslení *SEK* do příslušné dokumentace stavby (projektové, realizační, koordinační atp.).
2. V případě, že pro činnosti stavebníka, nebo jím pověřené třetí osoby, není třeba povolení správního orgánu dle zvláštního právního předpisu, je stavebník, nebo jím pověřená třetí osoba, povinen předložit zakreslení trasy *SEK* i s příslušnými kótami do zjednodušené dokumentace (katastrální mapa, plánek), ze které bude zcela patrná míra dotčení *SEK*.

3. Při projektování stavby, rekonstrukce či přeložky vedení a zařízení silových elektrických sítí, elektrických trakcí vlaků a tramvají, nejpozději však před zahájením správního řízení ve věci povolení stavby, rekonstrukce či přeložky vedení a zařízení silových elektrických sítí, elektrických trakcí vlaků a tramvají, je stavebník, nebo jím pověřená třetí osoba, povinen provést výpočet rušivých vlivů, zpracovat ochranná opatření a předat je *POS*.

4. Při projektování stavby, při rekonstrukci, která se nachází v ochranném pásmu radiových tras společnosti *Česká telekomunikační infrastruktura a.s.* a překračuje výšku 15 m nad zemským povrchem, a to včetně dočasných objektů zařízení staveniště (jeřáby, konstrukce, atd.), nejpozději však před zahájením správního řízení ve věci povolení takové stavby, je stavebník nebo jím pověřená třetí osoba, povinen kontaktovat *POS*. Ochranné pásmo radiových tras v šíři 50m je zakresleno do situačního výkresu. Je tvořeno dvěma podélnými pruhy o šíři 25 m po obou stranách radiového paprsku v celé jeho délce, resp. 25 m kruhem kolem vysílacího radiového zařízení.

5. Pokud se v zájmovém území stavby nachází podzemní silnoproudé vedení (NN) společnosti *Česká telekomunikační infrastruktura a.s.* je stavebník, nebo jím pověřená třetí osoba, před zahájením správního řízení ve věci povolení správního orgánu k činnosti stavebníka, nebo jím pověřené třetí osoby, nejpozději však před zahájením stavby, povinen kontaktovat *POS*.

6. Pokud by navrhované stavby (produktovody, energovody aj.) svými ochrannými pásmy zasahovaly do prostoru stávajících tras a zařízení *SEK*, či do jejich ochranných pásem, je stavebník, nebo jím pověřená třetí osoba, povinen realizovat taková opatření, aby mohla být prováděna údržba a opravy *SEK*, a to i za použití mechanizace, otevřeného plamene a podobných technologií.

V. Křížení a souběh se *SEK*

1. Stavebník, nebo jím pověřená třetí osoba, je povinen v místech křížení *PVSEK* se sítěmi technické infrastruktury, pozemními komunikacemi, parkovacími plochami, vjezdy atp. ukládat *PVSEK* v zákonných předpisy stanovené hloubce a chránit *PVSEK* chráničkami s přesahem minimálně 0,5 m na každou stranu od hrany křížení. Chráničku je povinen utěsnit a zamezit vnikání nečistot.

2. Stavebník nebo jím pověřená třetí osoba, je výslovně srozuměn s tím, že v případě, kdy hodlá umístit stavbu sjezdu či vjezdu, je povinen stavbu sjezdu či vjezdu umístit tak, aby metalické kabely *SEK* nebyly umístěny v hloubce menší než 0,6 m a optické nebyly umístěny v hloubce menší než 1 m.

3. Stavebník, nebo jím pověřená třetí osoba, je povinen základy (stavby, opěrné zdi, podezdívky apod.) umístit tak, aby dodržel minimální vodorovný odstup 1,5 m od krajního vedení, případně kontaktovat *POS*.

4. Stavebník, nebo jím pověřená třetí osoba, není oprávněn trasy *PVSEK* znepřístupnit (např. zabetonováním).

5. Stavebník, nebo jím pověřená třetí osoba, je při křížení a souběhu stavby nebo sítí technické infrastruktury s kabelovodem povinen zejména:

- pokud plánované stavby nebo trasy sítí technické infrastruktury budou umístěny v blízkosti kabelovodu ve vzdálenosti menší než 2 m nebo při křížení kabelovodu ve vzdálenosti menší než 0,5 m nad nebo kdekoliv pod kabelovodem, předložit *POS* zakreslení v příčných řezech,
- do příčného řezu zakreslit také profil kabelové komory v případě, kdy jsou sítě technické infrastruktury či stavby umístěny v blízkosti kabelové komory ve vzdálenosti menší než 2 m,
- neumísťovat nad trasou kabelovodu v podélném směru sítí technické infrastruktury,
- předložit *POS* vypracovaný odborný statický posudek včetně návrhu ochrany tělesa kabelovodu pod stavbou, ve vjezdu nebo pod zpevněnou plochou,
- nezakrývat vstupy do kabelových komor, a to ani dočasně,
- projednat s *POS*, nejpozději ve fázi projektové přípravy, jakékoliv výkopové práce, které by mohly být vedeny v úrovni či pod úrovní kabelovodu nebo kabelové komory a veškeré případy, kdy jsou trajektorie podvrťů a protlaků ve vzdálenosti menší než 1,5 m od kabelovodu.

Příloha k *Vyjádření* 728226/17

Číslo žádosti: 0117 986 514

Informace k vytyčení *SEK*

V případě požadavku na vytyčení *PVSEK* společnosti *Česká telekomunikační infrastruktura a.s.* se, prosím, obraťte na společnosti uvedené níže.

Česká telekomunikační infrastruktura a.s. - středisko Morava střed

se sídlem: Olšanská 2681/6, Praha 3, PSČ 13000

IČ: 04084063

DIČ: CZ04084063

kontakt: tel: 238462078 obslužná doba po-pa 7 - 15 hod

Vegacom, a.s. - výhradní dodavatel společnosti Česká telekomunikační infrastruktura a.s.

se sídlem: Stupkova 952/18, 77900 Olomouc

IČ: 25788680

DIČ: CZ25788680

kontakt: Hurniková Hana, mobil: 725820758, e-mail: hurnikova@vegacom.cz

ELTEKO, spol. s r.o.

se sídlem: bří Jaroňků 4063, 760 01 Zlín

IČ: 46342401

DIČ:

kontakt: Pavel Hrabovský, mobil: 603 226 502, e-mail: vytcovani@seznam.cz

CLAK s.r.o.

se sídlem: Rozvadovice 66 784 01 Litovel

IČ: 63323290

DIČ: CZ63323290

kontakt: Emil Kvapil, mobil: 602428805, e-mail: kvapil.e@iol.cz

Kabelový servis spol. s r.o.

se sídlem: Kyselovská 211/82, 783 01 Olomouc

IČ: 60322268

DIČ: CZ60322268

kontakt: František Doležal, mobil: 777 777 011, e-mail: posta@kabelovyservis.cz
František Buchta, mobil: 777 777 012

Karel Horský

se sídlem: Poličská 877/36, 568 02 Svitavy - Předměstí

IČ: 01377841

DIČ:

kontakt: Karel Horský, mobil: 602 483 023, e-mail: k.horsky.sy@gmail.com

NOVOMONT s.r.o.

se sídlem: 8.května 31, 787 01 Šumperk

IČ: 25394525

DIČ: CZ25394525

kontakt: Oldřich Slaviček, mobil: 777333596, e-mail: o.slavicek@atlas.cz

Rostislav Synek

se sídlem: Komenského 538, 798 52 Konice

IČ: 48465518

DIČ:

kontakt: Rostislav Synek, mobil: 776578678, e-mail: rostislav.synek@seznam.cz

Sitel, spol. s r.o., oblast Ostrava

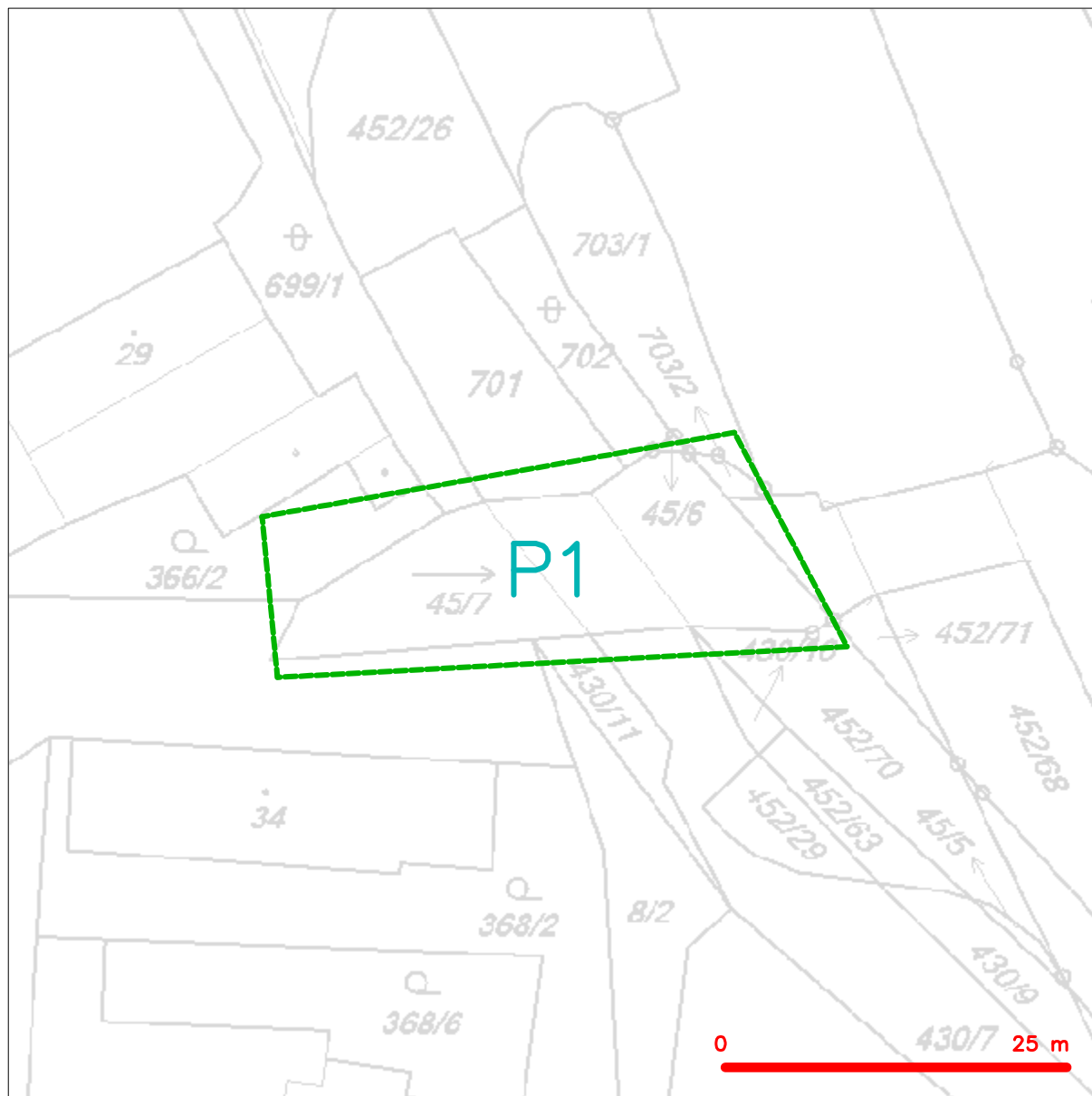
se sídlem: U studia 2253/28, 700 30 Ostrava-Zábřeh

IČ: 44797320

DIČ: CZ 44797320

kontakt: Ing. Jaroslav Solnický, mobil: 724 390 320, e-mail: jsolnický@sitel.cz

SITUAČNÍ VÝKRES - ZÁJMOVÉ ÚZEMÍ

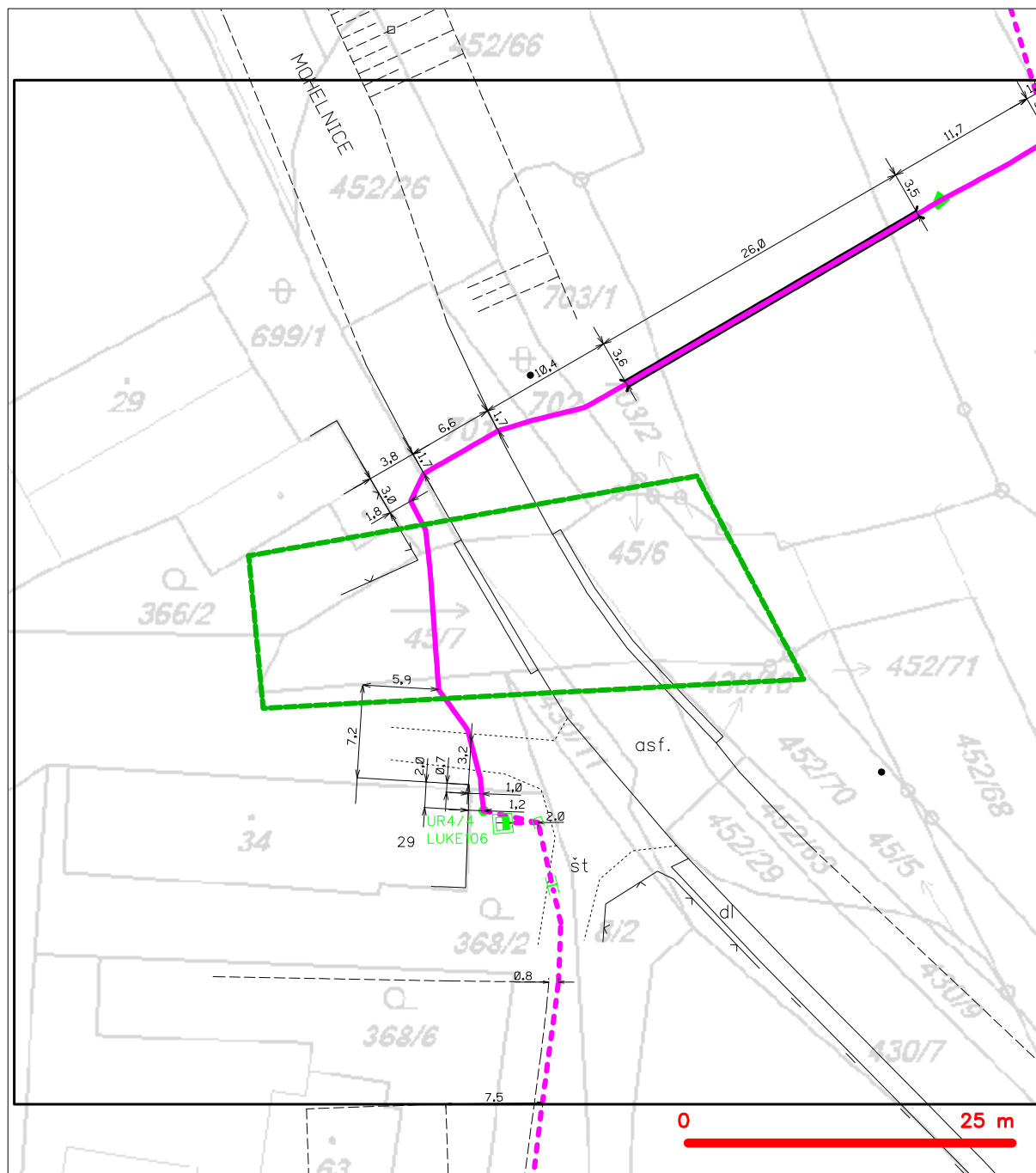


LEGENDA

----- hranice zájmového území k vyjádření


Česká telekomunikační infrastruktura a.s.
Olšanská 2681/6
130 00 Praha 3
DIČ: CZ04084063
96

SITUAČNÍ VÝKRES - POLYGON 1



LEGENDA

- | | | | |
|--|--|--|--|
| | hranice zájmového území k vyjádření | | nezaměřený průběh optického kabelu, HDPE trubky nebo souběh optického a metalického kabelu |
| | NN přípojka, území s NN přípojkou CETIN | | radiové sítě, ochranné pásmo radiové sítě |
| | zaměřený průběh metalického kabelu | | nadzemní sítě |
| | zaměřený průběh optického kabelu, HDPE trubky nebo souběh optického a metalického kabelu | | nepřevozované sítě |
| | nezaměřený průběh metalického kabelu | | podzemní sítě cizí |
| | nadzemní sítě cizí | | sítě s NN |
| | | | kolektor, kabelovod |

ŽADATEL

DOSING - Dopravoprojekt Brno group, spol. s r.o.

NAŠE ZNAČKA

0100779441

VYŘÍZENO DNE

25.07.2017

**Sdělení o existenci energetického zařízení v majetku společnosti EZ Distribuce, a. s., pro akci:
I/44 Vlachov - most 44-010a - zpracování PD**

Vážený zákazníku,

dovolujeme si reagovat na Vaši žádost číslo 0100779441 ze dne 25.07.2017 sdělení o existenci energetického zařízení v majetku společnosti EZ Distribuce, a. s., ve Vámi vymezeném zájmovém území.

V majetku EZ Distribuce, a. s., se na Vámi uvedeném zájmovém území nachází nebo ochranným pásmem zasahuje energetické zařízení typu:

	síť NN	síť VN	síť VVN
Podzemní síť			
Nadzemní síť	stavební		
Stanice			

Energetické zařízení je chráněno ochranným pásmem podle § 46 zákona č. 458/2000 Sb., o podmínkách podnikání a o výkonu státní správy v energetických odvětvích a o změně některých zákonů (energetický zákon), ve znění pozdějších předpisů. Přibližný průběh tras energetických zařízení zasíláme v příloze k tomuto dopisu. Dovolujeme si upozornit, že v trase kabelového vedení může být uloženo několik kabelů.

V případě, že uvažovaná akce neboinnost zasáhne do ochranného pásma nadzemních vedení nebo trafostanic, popřípadě po vytyčení zjistíte, že zasahuje do ochranného pásma podzemních vedení, je nutné písemně požádat společnost EZ Distribuce, a. s., o souhlas s inností v ochranném pásmu (formulář je k dispozici na www.cezdistribuce.cz v části Formulář / innosti v ochranných pásmech, kontaktní údaje pro podání Vaší žádosti naleznete v zápatí). Jestliže uvažovaná akce vyvolá potřebu dílčí změny trasy vedení nebo umístění některých prvků energetického zařízení, je nutné včas společnost EZ Distribuce, a. s., požádat o přeložku zařízení podle § 47 energetického zákona. Dovolujeme si Vás rovněž upozornit, že v zájmovém území se může nacházet také energetické zařízení, které není v majetku společnosti EZ Distribuce, a. s.

V případě existence podzemních energetických zařízení je povinností stavebníka alespoň třináct dní před započetím zemních prací požádat o tzv. vytyčení. Kontaktní údaje pro podání žádosti naleznete na www.cezdistribuce.cz v části Kontakty.

Pokud dojde k obnažení kabelového vedení nebo k poškození energetického zařízení, nahlašte nám prosím tuto skutečnost bezodkladně jako poruchu na bezplatnou linku 800 850 860.

Toto sdělení je platné do 25.01.2018 a je jedním z podkladů pro zpracování projektové dokumentace, pokud je taková dokumentace zpracovávána. Toto sdělení však nenahrazuje vyjádření provozovatele distribuční soustavy k projektové dokumentaci pro územní nebo stavební řízení, k připojení nového odběru, zdroje elektrické energie nebo k navýšení rezervovaného výkonu a výkonu a mimo havárií ani souhlas s inností v ochranném pásmu.

V souvislosti s výše uvedeným si Vás dovoluujeme upozornit, že uvedené sdělení včetně jeho příloh obsahuje skutečnosti tvořící obchodní tajemství společnosti EZ Distribuce, a. s. Poskytnuté informace jsou dále také doprovázeny informacemi a obchodně citlivými informacemi společnosti EZ Distribuce, a. s. Z výše uvedených důvodů si Vás proto společnost EZ Distribuce, a. s., dovoluujeme upozornit, že s poskytnutými informacemi je potřeba nakládat dle platných právních předpisů, v opačném případě se vystavujete postihu ve smyslu platné právní úpravy. V této souvislosti si Vás dále dovoluujeme upozornit, že požadované informace nesmí být předány, sděleny, využity, zprístupněny, či jiným způsobem postoupeny na jakoukoli třetí osobu bez předchozího prokazatelného souhlasu společnosti EZ Distribuce, a. s. Informace o existenci sítí mohou být využity pouze pro účel, pro který byly vyžádány.

S pozdravem



z pověření POV/ DA/94/0118/2014
Ing. Zbyněk Businský
Vedoucí odboru Správa dat o sítích
EZ Distribuce, a. s.

Přílohy

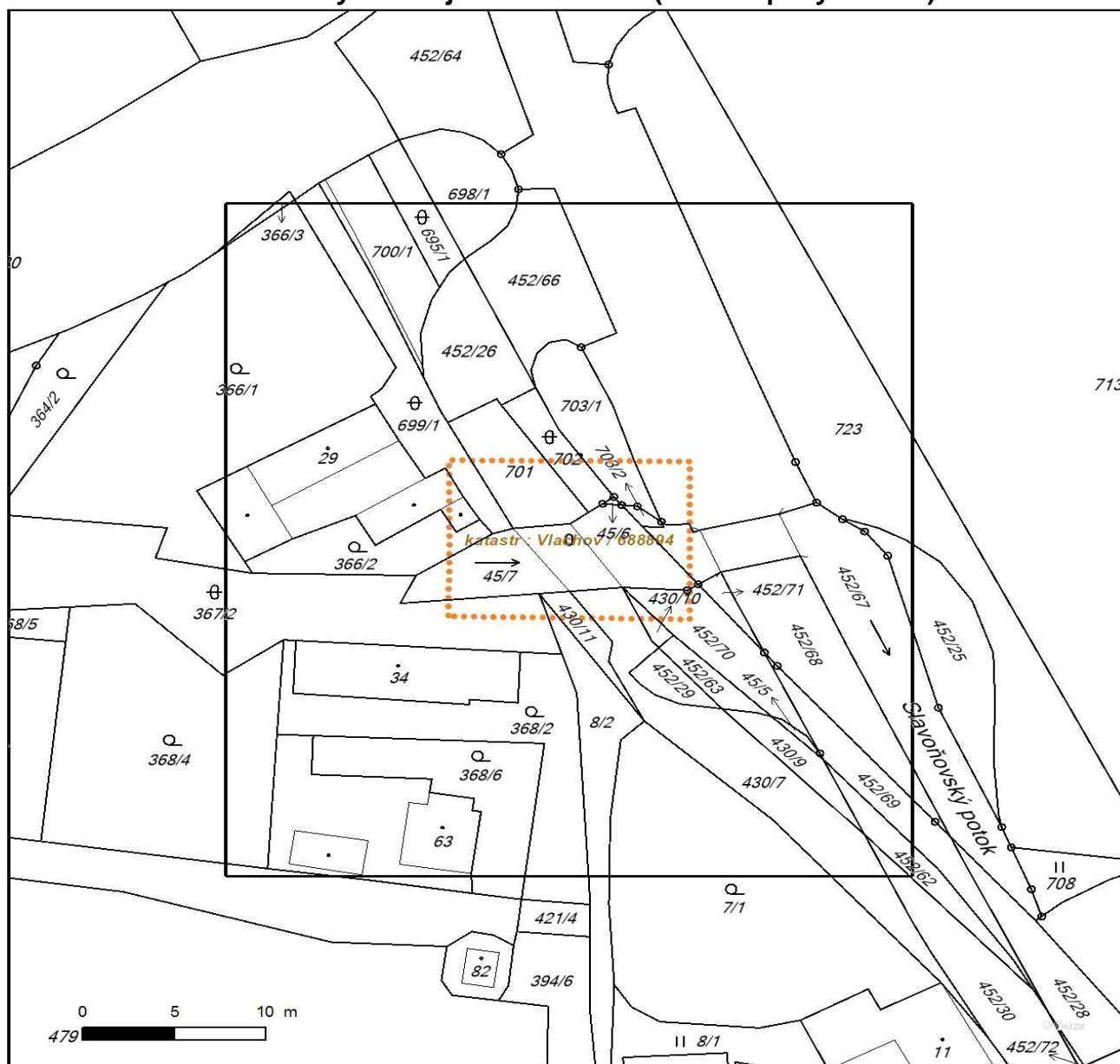
1. Situace a výkres zájmového území
2. Podmínky pro provádění činností v ochranných pásmech energetických zařízení



Platí pouze se sdělením číslo 0100779441.

Zakreslené polohy zařízení v plánu jsou pouze informativní.

Situční výkres zájmového území (klad mapových listů)



Není-li zobrazena katastrální mapa, zadejte žádost znovu. Katastrální mapa je generována prostřednictvím externí WMS služby, jejíž provoz nezajišťuje společnost ČEZ Distribuce, a. s.

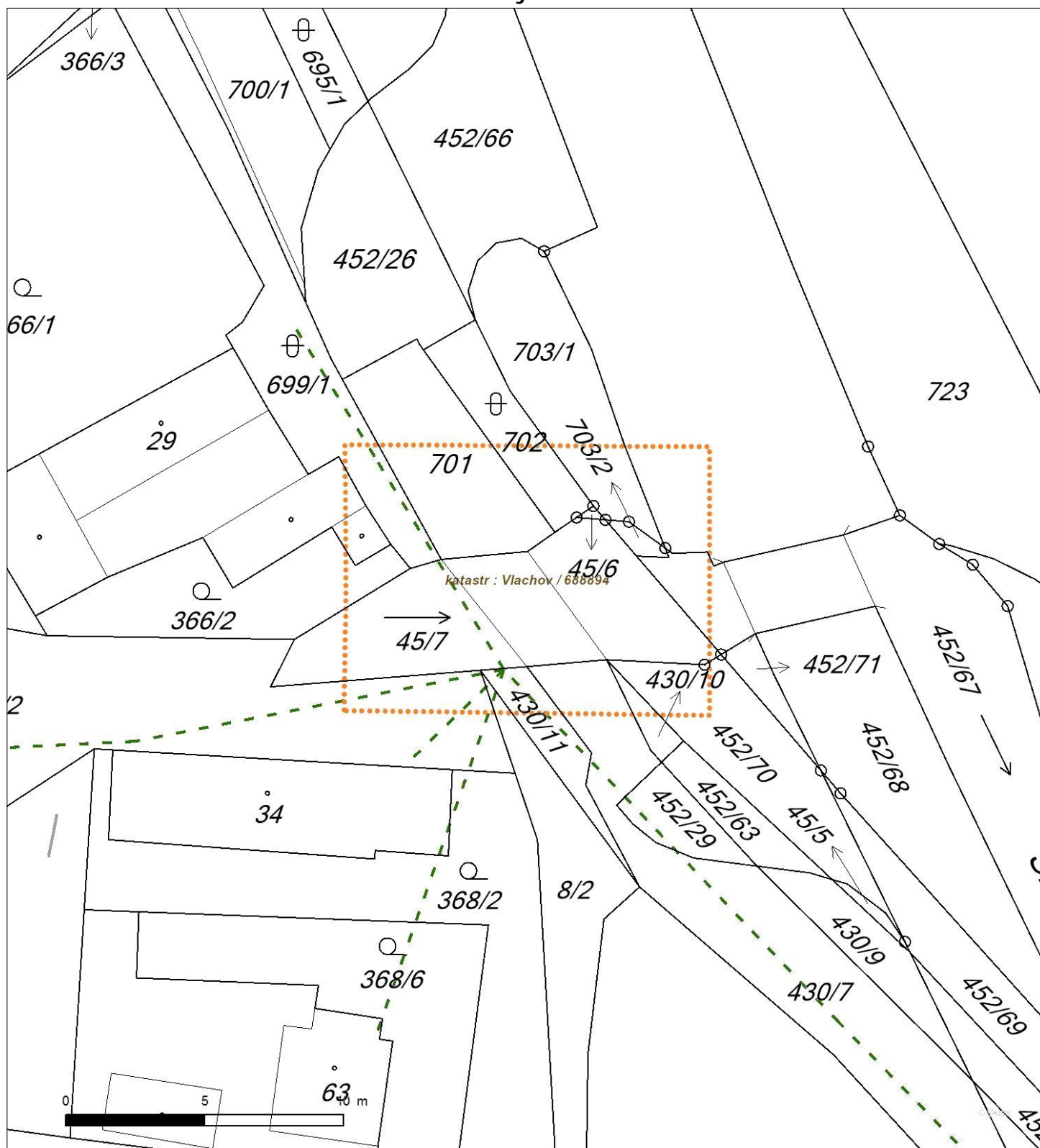
LEGENDA

	Podzemní vedení NN do 1kV		Stanice do 52 kV - stožárová
	Nadzemní vedení NN do 1kV		Stanice do 52 kV - zděná
	Podzemní vedení VN do 35 kV		Transformovna (nad 52 kV)
	Nadzemní vedení VN do 35 kV		Probíhající investice ČEZ Distribuce
	Podzemní vedení VVN 110kV		Stanice ČEZ Distribuce ve výstavbě
	Nadzemní vedení VVN 110kV		Zařízení ČEZ Distribuce ve výstavbě
	NN přívod odběratele		Hranice katastrálního území
	Cizí energetické vedení		
	Zájmové území		

Platí pouze se sdělením číslo 0100779441.

Zakreslené polohy za ízení v p íloze jsou pouze informativní.

Situa ní výkres - list 1



Není-li zobrazena katastrální mapa, zadejte žádost znovu. Katastrální mapa je generována prostřednictvím externí WMS služby, jejíž provoz nezajišťuje společnost EZ Distribuce, a. s.



PODMÍNKY PRO PROVÁDĚNÍ INNSTÍ V OCHRANNÝCH PÁSMECH PODZEMNÍCH VEDENÍ

Ochranné pásmo podzemních vedení elektrizační soustavy do 110 kV včetně vedení idicí, měřicí a zabezpečovací techniky je stanoveno v § 46, odst. (5), Zák. č. 458/2000 Sb., tj. zákona o podmínkách podnikání a o výkonu státní správy v energetických odvětvích a o změně některých zákonů (energetický zákon), ve znění pozdějších předpisů (dále jen "energetický zákon"), a miní 1 metr po obou stranách krajního kabelu kabelové trasy, nad 110 kV miní 3 metry po obou stranách krajního kabelu.

V ochranném pásmu podzemního vedení je podle § 46 odst. (8) a (10) energetického zákona zakázáno:

- a) z izovat bez souhlasu vlastníka to, čeho za ízení stavby í umís ovat konstrukce a jiná podobná za ízení, jakož í usklad ovat ho lavé a výbušné látky,
 - b) provád ět bez souhlasu vlastníka zemní práce,
 - c) provád ět innosti, které by mohly ohrozit spolehlivost a bezpečnost provozu to, čeho za ízení nebo ohrozit život, zdraví í majetek osob,
 - d) provád ět innosti, které by znemož ovaly nebo podstatn ě znesnad ovaly p ístup k to, čeho za ízením,
 - e) vysazovat trvalé porosty a p ejížd ět vedení to, čeho za ízením.
- Pokud stavba nebo stavební innost zasahuje do ochranného pásma podzemního vedení, je třeba požádat o písemný souhlas vlastníka nebo provozovatele tohoto za ízení na základ ě § 46, odst. (8) a (11) energetického zákona.

V ochranných pásmech podzemních vedení je třeba dále dodržovat následující podmínky:

1. Dodavatel prací musí před zahájením prací zajistit vytýčení podzemního za ízení a prokazatelně seznámit pracovníky, jichž se to týká, s jejich polohou a upozornit na odchylky od výkresové dokumentace.
2. Výkopové práce do vzdálenosti 1 metr od osy (krajního) kabelu musí být provád ěny ru ě.
3. Zemní práce musí být provád ěny v souladu s SN 73 6133 Návrh a provád ění zemního to, čeho za ízení, a pozemních komunikací a p í zemních pracích musí být dodrženo Na ízení vlády č. 591/2006 Sb., bližších minimálních požadavcích na bezpečnost a ochranu zdraví p í práci na staveništích.
4. Místa k ízení a soub ěhy ostatních za ízení se za ízeními energetiky musí být vyprojektovány a provedeny zejména dle SN 73 6005, SN EN 50 341-1,2, SN EN 50341-3-19, SN EN 50423-1, SN 33 2000-5-52 a PNE 33 3302.
5. Dodavatel prací musí oznámit p íslušnému provozovateli distribuční soustavy zahájení prací minimáln ě 3 pracovní dny předem.
6. P í pot eb ě p ejížd ění podzemních vedení vozidly nebo mechanismy je třeba po dohod ě s provozovatelem provést dodatečnou ochranu proti mechanickému poškození.
7. Je zakázáno manipulovat s obnaženými kabely pod nap ětím. Odkryté kabely musí být za vypnutého stavu řádn ě vyv řeny, chrán ěny proti poškození a ozna eny výstražnou tabulkou dle SN ISO 3864.
8. Před záhozem kabelové trasy musí být provozovatel kabelu vyzván ke kontrole uložení. Pokud tato organizace provád ějí zemní práce neprovede, vyhrazuje si provozovatel distribuční soustavy právo nechat inkriminované místo znovu odkrýt.
9. P í záhozu musí být zemina pod kabely řádn ě udusána, kabely zapískovány a provedeno krytí proti mechanickému poškození.
10. Bez předchozího souhlasu je zakázáno snižovat nebo zvyšovat vrstvu zeminy nad kabelem.
11. Každé poškození za ízení provozovatele distribuční soustavy musí být okamžit ě nahlášeno na Kontaktní bezplatnou linku EZ Distribuce 800 850 860, která je Vám k dispozici 24 hodin denn ě, 7 dní v týdnu.
12. Ukon ění stavby musí být neprodlen ě ohlášeno p íslušnému provoznímu útvaru.
13. Po dokon ění stavby provozovatel distribuční soustavy nesouhlasí s vyhlášením ochranného pásma nových rozvod ě, které jsou budovány, protože se již jedná o práce v ochranném pásmu za ízení provozovatele distribuční soustavy. P ípadn ě opravy nebo rekonstrukce na sv ěm za ízení nebude provozovatel distribuční soustavy provád ět na výjimku z ochranného pásma nebo na základ ě souhlasu s inností v tomto pásmu.

P ípadn ě nedodržení uvedených podmínek bude ěšeno p íslušným stavebním úřadem nebo nahlášeno Energetickému regulačnímu úřadu jako správní delikt ve smyslu p íslušného ustanovení energetického zákona spo ívající v porušení zákazu provád ět innosti v ochranných pásmech dle § 46 uvedeného zákona.



PODMÍNKY PRO PROVÁDĚNÍ PRÁČÍ V OCHRANNÝCH PÁSMECH NADZEMNÍCH VEDENÍ

Ochranné pásmo nadzemního vedení podle § 46, odst. (3), Zák. č. 458/2000 Sb., tj. zákona o podmínkách podnikání a o výkonu státní správy v energetických odvětvích a o změně některých zákonů (energetický zákon), ve znění pozdějších předpisů (dále jen "energetický zákon") je souvislý prostor vymezený svislými rovinami vedenými po obou stranách vedení ve vodorovné vzdálenosti minimálně kolmo na vedení, které odděluje od krajního vodiče vedení na obě jeho strany:

- a) u napětí nad 1 kV a do 35 kV včetně
 - pro vodiče bez izolace 7 metrů (resp. 10 metrů u zařízení postaveného do 31. 12. 1994, vyjma lesních prvků, kde rozsah ochranného pásma i do uvedeného data činí 7 metrů),
 - pro vodiče s izolací základní 2 metry,
 - pro závěsná kabelová vedení 1 metr;
- b) u napětí nad 35 kV do 110 kV včetně
 - pro vodiče bez izolace 12 metrů (resp. 15 metrů u zařízení postaveného do 31. 12. 1994).
 - pro vodiče s izolací základní 5 metrů

Poznámka: Nadzemní vedení nízkého napětí (do 1 kV) není chráněno ochranným pásmem.

Přiinnostech prováděných v jeho blízkosti (práce v blízkosti) je nutné dodržet vzdálenosti dané SN EN 50110-1 ed. 2.

V ochranném pásmu nadzemního vedení je podle § 46 odst. (8) a (9) energetického zákona zakázáno:

1. z izovat bez souhlasu vlastníka to, co zařízením stavby či umísťovat konstrukce a jiná podobná zařízení, jakož i uskladňovat hořlavé a výbušné látky,
2. provádět bez souhlasu vlastníka zemní práce,
3. provádět činnosti, které by mohly ohrozit spolehlivost a bezpečnost provozu to, co zařízením nebo ohrozit život, zdraví či majetek osob,
4. provádět činnosti, které by znemožňovaly nebo podstatně znesnadňovaly přístup k to, co zařízením,
5. vysazovat chmelnice a nechávat růst porosty nad výškou 3 metry.

Pokud stavba nebo stavební činnost zasahuje do ochranného pásma nadzemního vedení, je třeba požádat o písemný souhlas vlastníka nebo provozovatele tohoto zařízení na základě § 46, odst. (8) a (11) energetického zákona.

V ochranných pásmech nadzemních vedení je třeba dále dodržovat následující podmínky:

1. Při pohybu nebo pracích v blízkosti elektrického vedení vysokého napětí se nesmí osoby, předměty, prostědky nemající povahu jeřábu přiblížit k živým částem - vodičům blíže než 2 metry (dle SN EN 50110-1).
2. Jeřáby a jim podobná zařízení musí být umístěny tak, aby v kterékoli poloze byly všechny jejich části mimo ochranné pásmo vedení, a musí být zamezeno vyvrstvení lana.
3. Je zakázáno stavět budovy nebo jiné objekty v ochranných pásmech nadzemních vedení vysokého napětí.
4. Je zakázáno, provádět veškeré pozemní práce, při kterých by byla narušena stabilita podpůrných bodů - sloupů nebo stožárů.
5. Je zakázáno upevňovat antény, reklamy, ukazatele apod. pod, přes nebo přímo na stožáry elektrického vedení.
6. Dodavatel prací musí prokazatelně seznámit své pracovníky, jichž se to týká s SN EN 50110-1.
7. Pokud není možné dodržet body 1 až 4, je možné požádat příslušný provozní útvar provozovatele distribuční soustavy o další řešení (zajištění odborného dohledu pracovníka s elektrotechnickou kvalifikací dle Vyhlášky č. 50/1978 Sb., vypnutí a zajištění zařízení, zaizolování živých částí apod.), pokud nejsou tyto podmínky již součástí jiného vyjádření ke konkrétní stavbě.
8. V případě požadavku na vypnutí zařízení po nezbytnou dobu provádění prací je nutné požádat minimálně 2 měsíce před požadovaným termínem. V případě vedení nízkého napětí je možné též požádat o zaizolování částí vedení.

Případné nedodržení uvedených podmínek bude řešeno příslušným stavebním úřadem nebo nahlášeno Energetickému regulačnímu úřadu jako správní delikt ve smyslu příslušného ustanovení energetického zákona, spočívající v porušení zákazu provádění činností v ochranných pásmech dle § 46 uvedeného zákona.



PODMÍNKY PRO PROVÁDĚNÍ PRÁČÍ V OCHRANNÝCH PÁSMECH ELEKTRICKÝCH STANIC

Ochranné pásmo elektrické stanice je stanoveno v § 46, odst. (6), Zák. č. 458/2000 Sb., tj. zákona o podmínkách podnikání a o výkonu státní správy v energetických odvětvích a o změně některých zákonů (energetický zákon), ve znění pozdějších předpisů (dále jen "energetický zákon") a je vymezeno svislými rovinami vedenými ve vodorovné vzdálenosti:

- a) u venkovních el. stanic a dále stanic s napětím v ≥ 52 kV v budovách 20 metrů od oplocení nebo od vnějšího lince obvodového zdiva,
- b) u stožárových elektrických stanic a v ≥ 52 kV stanic s venkovním napájením s napětím ≥ 1 kV a menší než 52 kV na úrovni nízkého napětí 7 metrů od vnější hrany profilu stanice ve všech směrech,
- c) u kompaktních a zděných el. stanic s napájením ≥ 1 kV a menší než 52 kV na úrovni nízkého napětí 2 metry od vnějšího pláště stanice ve všech směrech,
- d) u vestavných el. stanic 1 metr od obestavení.

V ochranném pásmu elektrické stanice je podle § 46 odst. (8) a (10) energetického zákona zakázáno:

1. zřízet bez souhlasu vlastníka to, co zařízení stavby či umístění konstrukce a jiná podobná zařízení, jakož i uskladnit hořlavé a výbušné látky,
2. provádět bez souhlasu vlastníka zemní práce,
3. provádět činnosti, které by mohly ohrozit spolehlivost a bezpečnost provozu to, co zařízení nebo ohrozit život, zdraví či majetek osob,
4. provádět činnosti, které by znemožňovaly nebo podstatně znesnadňovaly přístup k točům zařízením.

Pokud stavba nebo stavební činnost zasahuje do ochranného pásma elektrické stanice, je třeba požádat o písemný souhlas vlastníka nebo provozovatele tohoto zařízení na základě § 46, odst. (8) a (11) energetického zákona.

V ochranném pásmu elektrické stanice je dále zakázáno provádět činnosti, které by mohly mít za následek ohrožení bezpečnosti a spolehlivosti provozu stanice nebo zmenšující či podstatně znesnadňující její obsluhu a údržbu a to zejména:

5. provádět výkopové práce ohrožující záruční podzemních vedení vysokého a nízkého napětí nebo stabilitu stavební části el. stanice (viz podmínky pro činnosti v ochranných pásmech podzemního vedení),
6. skladovat či umístovat předměty bránící přístupu do elektrické stanice nebo k rozvaděčům vysokého nebo nízkého napětí,
7. umístovat antény, reklamy, ukazatele apod.,
8. zřízet oplocení, které by znemožnilo obsluhu el. stanice.

Případné nedodržení uvedených podmínek bude řešeno příslušným stavebním úřadem nebo nahlášeno Energetickému regulačnímu úřadu jako správní delikt ve smyslu příslušného ustanovení energetického zákona spočívající v porušení zákazu provádět činnosti v ochranných pásmech dle § 46 uvedeného zákona.



DOSING – Dopravoprojekt Brno group,
spol. s r.o.
Kounicova 271/13
602 00 Brno

VÁŠ DOPIS ZNAČKY / ZE DNE

NAŠE ZNAČKA

VYŘIZUJE / LINKA

MÍSTO ODESLÁNÍ / DNE

1094907112

Libor Smékal/ 800850860

Zábřeh/ 4.10.2017

Odstranění stavby mostu přes vodoteč na silnici I/44 Vlachov - most 44-010

Sdělujeme Vám, že ve Vámi uvedeném zájmovém prostoru **se nachází nadzemní energetické zařízení nn** v majetku provozovatele distribuční soustavy.

Stavba se nesmí dotknout našeho zařízení – nadzemního vedení při dodržení vzdáleností dle normy PNE 333302, zejména min. 1,5m od základů podpěr vedení.

Pokud předmětnými stavebními pracemi v zájmovém prostoru nebude dotčeno stávající zařízení ČEZ Distribuce, a.s., je možno použít toto vyjádření jako stanovisko ČEZ Distribuce, a.s. k územnímu, případně stavebnímu řízení stavby.

Platnost tohoto vyjádření je 1 rok

S pozdravem

Ing. Libor Socha
Vedoucí oddělení SEM-sítě Morava



 ŽADATEL

 DOSING - Dopravoprojekt Brno group, spc

 NAŠE ZNA KA
 0200628394

 VY IZUJE / LINKA
 841 842 843

 VY ÍZENO DNE
 25.07.2017

Sd lení o existenci komunika ního vedení spoje nosti Telco Pro Services, a. s.

 Název akce: **I/44 Vlachov - most 44-010a - zpracování PD**

 Ú el: **Stavební ízení**

Vážený zákazníku,
 dovoluujeme si reagovat na Vaši žádost íslo 0200628394 ze dne 25.07.2017, která se týkala sd lení o existenci komunika ního za ízení na Vámi ur eném zájmovém území.

Dle v domí spoje nosti Telco Pro Services, a. s., se na Vámi vymezeném zájmovém území:
nenachází komunika ní za ízení v majetku spoje nosti Telco Pro Services, a. s.

Zároveň si Vás dovoluujeme upozornit, že není vylou eno, že se ve Vámi vymezeném zájmovém území nachází jiné za ízení, které není v majetku spoje nosti Telco Pro Services, a. s.

Toto sd lení je platné do 25.07.2018.

V souvislosti s výše uvedeným si Vás dovoluujeme upozornit, že sd lení o existenci i neexistenci sítí p edstavuje skute nosti tvo ící obchodní tajemství spoje nosti Telco Pro Services, a. s. Poskytnuté informace jsou dále také d v rnými informacemi spoje nosti Telco Pro Services, a. s. Z výše uvedených d vod si Vás proto spoje nost Telco Pro Services, a. s., dovoluje upozornit, že s poskytnutými informacemi je pot eba nakládat dle platných právních p edpis , v opa ném p ípad se vystavujete postihu ve smyslu platné právní úpravy. V této souvislosti si Vás dovoluujeme rovn ž upozornit, že požadované informace nesmí být p edány, sd leny, využity, zp ístupn ny, i jiným zp sobem postoupeny na jakoukoli t etí osobu bez p edchozího prokazatelného souhlasu spoje nosti Telco Pro Services, a. s. Informace o existenci sítí mohou být využity pouze pro ú el, pro který byly vyžádány.

S pozdravem



Telco Pro Services, a. s.
 Duhová 1531/3
 140 00 Praha 4
 IČ: 291 48 278
 (16)

Ji í Cimpel

Telco Pro Services, a. s.

P ílohy

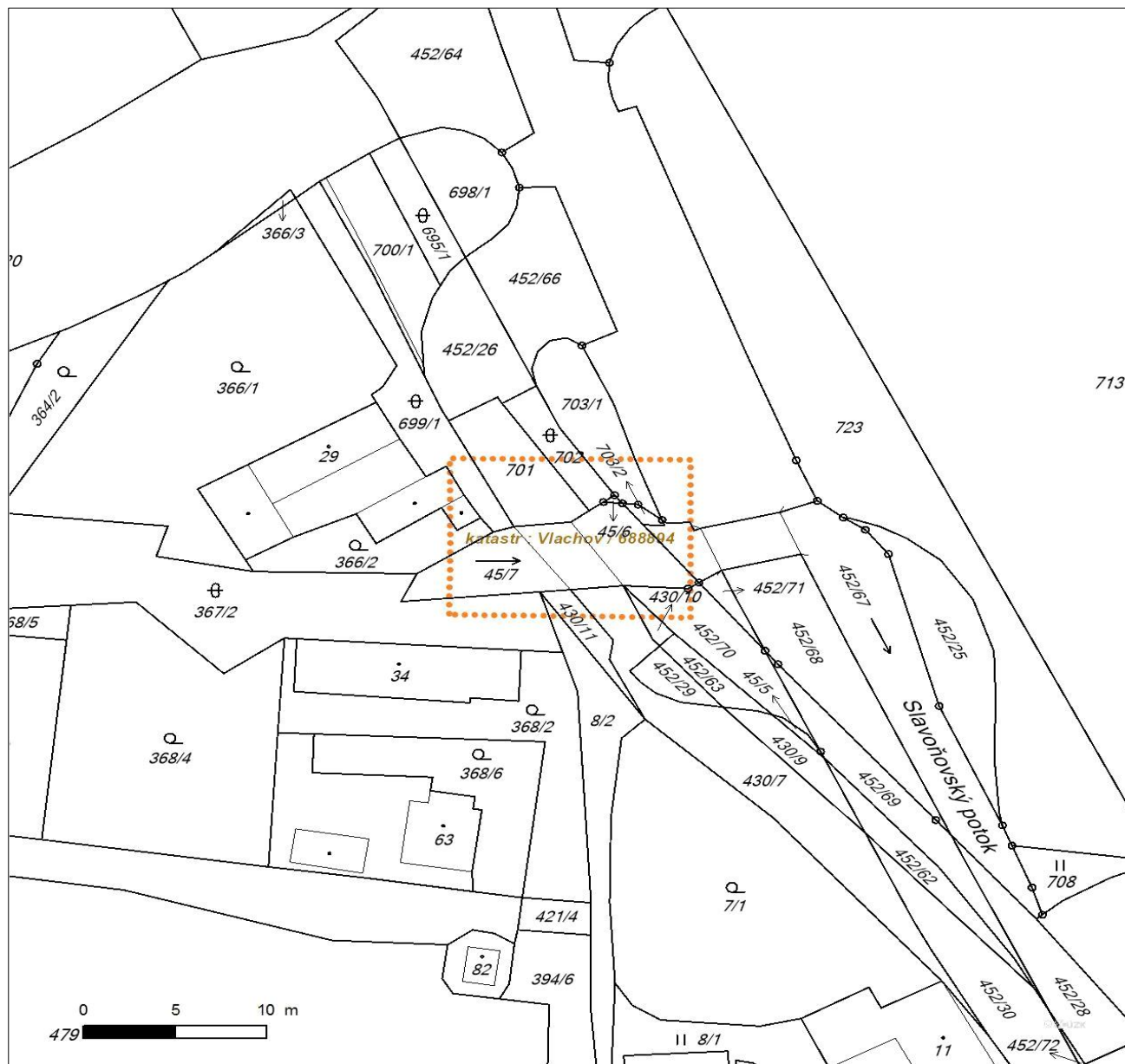
Situa ní výkres zájmového území



Platí pouze se sdělením číslo 0200628394.

Zakreslené polohy zařízení v příloze jsou pouze informativní.

Situace výkres zájmového území



LEGENDA

- | | |
|-------------------------------------|------------------------------------|
| ■ ■ ■ ■ ■ Nadzemní optické vedení | ■ ■ ■ ■ ■ Radioreléový spoj vzduch |
| — Podzemní optické vedení | Zájmové území |
| ■ ■ ■ ■ ■ Nadzemní metalické vedení | — Hranice katastrálního území |
| — Podzemní metalické vedení | |

DOSING
Dopravoprojekt Brno s.r.o.
Ing. Martin Herka
Kounicova 271/13
602 00 Brno

Vyřizuje: Ing. Radomír Pech

V Dubicku 12.11. 2017

mob.: 777 666 790
pech@nsystemy.cz

Vyjádření k projektové dokumentaci a stavbě demolice mostu v obci Vlachov.

Název: I/44 Vlachov – most 44-010 – zpracování PD
Účel stavby, popis: odstranění stávajícího mostu vč. terénních úprav, úprava koryta potoka kamenným záhozem
Lokalita stavby: k.ú. Vlachov (688894), parc.č.430/7; 701; 45/7
Majitel, Investor: Ředitelství silnic a dálnic ČR, Správa Olomouc, Wolkerova 24a
Projekce: Ing. Martin Herka, DOSING, Brno, 728 880 600, herka@dosing.cz

- **Provozovatel vodovodu souhlasí s demolicí mostu.**
- **Při terénních úpravách koryta může dojít k dotčení hlavního příváděcího řádu „E“ PVC-215, který je položen v bezprostřední blízkosti mostu pod korytem vodoteče.**


VŠEOBECNÉ PODMÍNKY K ODSOUHLASENÍ:

- Dodržení odsouhlasené projektové dokumentace.
- Zajistit dostatečnou ochranu vodovodního potrubí před poškozením těžkými kamennými a betonovými bloky uvolňované při demolici mostu
- Před prováděním úprav koryta vodoteče kamenným zákrytem je nutné provést ruční sondu za účelem zjištění hloubky uložení vodovodního potrubí.
- Nad vodovodním potrubím uložené pod dnem potoka je nutné zajistit dostatečné krytí potrubí 0,5m, tzn. provést pískové lože 30 cm nad vrchním lícem potrubí, následně 20 cm drcený kámen 8-32 mm.
Pokud nebude možné dodržet tuto podmínku, bude na místě s odpovědnými zástupci všech stran sjednána schůzka za účelem stanovení dalšího stavebního postupu.

VODOVOD:

- Vodovodní potrubí je položeno v bezprostřední blízkosti mostu.
- V betonové skruži se nachází podzemní požární hydrant s uzavíracím šoupákem.

Toto vyjádření slouží jako podklad: Vyjádření k projektové dokumentaci k žádosti o odstranění stavby a stavebnímu řízení.
Doba platnosti vyjádření je 2 roky od data jeho vystavení.


N-systémy s.r.o.
Benedova 18
789 72 Dubicko
DIČ: CZ48393193

Ing. Radomír Pech
zástupce provozovatele

Přílohou:

1x koordinační situace stavby, fotografie s trasou uloženého potrubí

Kontakt:

zaměření sítí, pohotovostní služba
administrativní záležitosti
adresa kanceláře:

p. Ladislav Šrom mob. 773 670 455
Ing. Radomír Pech mob. 777 666 790
Benedova 18, Dubicko 789 72

srom@nsystemy.cz
pech@nsystemy.cz
www.nsystemy.cz



Požární podzemní
hydrant B 01

betonová zkruží

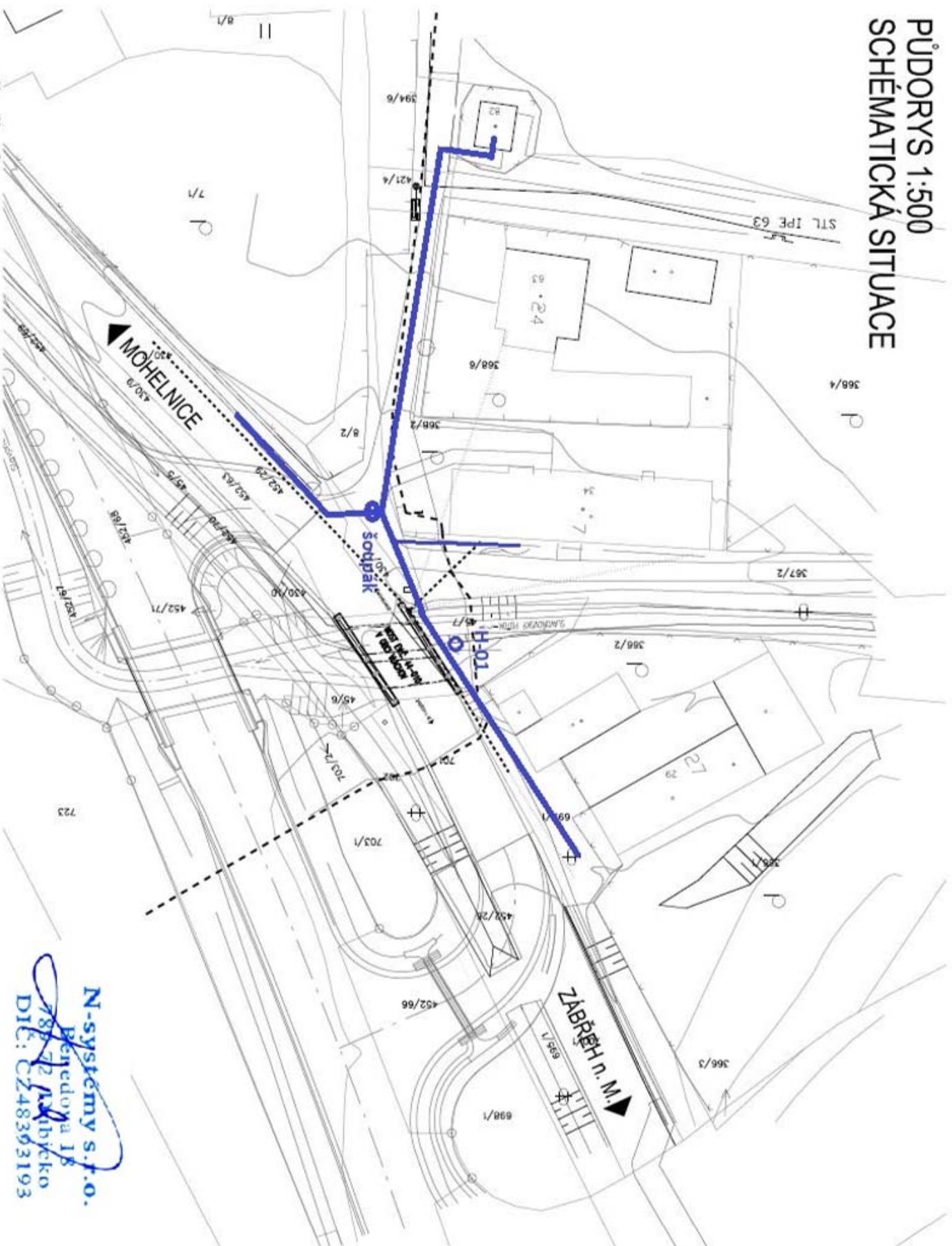
zásobovací řad "E"
PVC-215

Připojka PE-32

N-systémy s.r.o.
Benedova 18
789 02 Třebíčsko
DIČ: CZ48393193

PŮDORYS 1:500 SCHÉMATICKÁ SITUACE

MC
POI



PŘI

ZAJIŠTĚNÍ KLENBY 1:50

PODÉLNÝ ŘEZ B-B

C

N-systemy s.r.o.
Benedyktova 18
788 72 Mělník
DIČ: CZ48363193

PŘÍČNÝ ŘEZ C-C



DOSING Dopravoprojekt Brno group, spol.
s r.o.
Kounicova 271/13
602 00 BRNO

VÁŠ DOPIS ZNAČKY/ZE DNE /	NAŠE ZNAČKA PM055679/2017-203/Fi	VYŘIZUJE Ing. Lenka Fikarová +420 541 637 292 fikarova@pmo.cz	MÍSTO/DATUM Brno 21.11. 2017
------------------------------	-------------------------------------	--	---------------------------------

I/44 Vlachov – most 44 – 010 – odstranění stavby

(k.ú. Vlachov, ORP Zábřeh, kraj Olomoucký; ČHP 4-10-02)

Charakteristika akce

Předložená projektová dokumentace řeší odstranění mostu ev.č. 44-010 v havarijním stavu v k.ú. Vlachov. PD zpracovala firma DOSING Dopravoprojekt Brno group, spol. s r. v 09/2017, investorem je Olomoucký kraj. Most bude odstraněn bez náhrady jako celek včetně převáděné části silnice I/44. V místě odstranění mostu budou následně provedeny stavební a terénní úpravy tak, aby byla zajištěna funkce koryta DVT Slavoňovský potok. Stav koryta a terén bude navrácen do původního stavu před postavením mostu v souladu s původní projektovou dokumentací úpravy Slavoňovského potoka.

Přímým správcem DVT Slavoňovský potok je Povodí Moravy, s.p., provoz Šumperk.
Souřadnice mostu neuvedeny.

I. Vyjádření správce povodí

Na základě ustanovení § 54 odst. 4 zákona č. 254/2001 Sb. o vodách a o změně některých zákonů (**vodní zákon**) vydává Povodí Moravy, s.p. jako správce povodí k předloženému záměru toto

s t a n o v i s k o:

a) Z hlediska zájmů daných platným Národním plánem povodí Dunaje, Plánem pro zvládání povodňových rizik v povodí Dunaje a Plánem dílčího povodí Moravy [ustanovení § 24 až § 26 zákona č. 254/2001 Sb., o vodách a o změně některých zákonů (**vodní zákon**), ve znění pozdějších předpisů] je uvedený záměr možný, protože lze předpokládat, že záměrem nedojde ke zhoršení stavu vodního útvaru, a že nebude mít za následek nedosažení dobrého stavu/potenciálu vod.

Předpokládáme, že uvedený záměr vzhledem ke svému charakteru, velikosti a dopadu nebude mít vliv na stav vodního útvaru.

b) Z hlediska dalších zájmů chráněných zákonem č. 254/2001 Sb., o vodách a o změně některých zákonů, souhlasíme s uvedeným záměrem.

Upozorňujeme:

1. Stavebník podstupuje riziko možných následků vyplývajících ze stavby v prostoru koryta vodního toku a je si plně vědom podmínek vodního zákona a odpovědnosti za způsobené škody při neplnění těchto povinností (§ 52 - povinnosti vlastníků staveb a zařízení v korytech vodního toku nebo sousedících s nimi, § 85- odpovědnost za způsobené škody při neplnění povinností). Povodí Moravy, s.p. nenese odpovědnost za případné škody způsobené průchodem velkých vod při povodňových průtocích nebo chodem ledů.

Veškerá rizika možných povodňových škod nese investor, resp. vlastník stavby.

2. Odpad ze stavby bude likvidován v souladu se zákonem č.185/2001 Sb.

II. Vyjádření správce DVT Slavoňovský potok

Jako správce vodního toku Povodí Moravy, s.p., (závod Horní Morava, provoz Šumperk) s předloženým záměrem souhlasíme za předpokladu dodržení následujících podmínek:

1. Bude dodržena niveleta dna koryta vodního toku bez nánosů (opevnění dna).
2. Břehové opevnění bude výškově a sklonem navazovat na okolní koryto a břeh vodního toku.
3. Během akce nesmí dojít k dotčení břehů a koryta toku nad rámec nezbytných demoličních a stavebních prací, ke znečištění toku stavebním odpadem a dalšími látkami nebezpečnými vodám.
4. Stavební odpad nebude volně skladován na břehu ani ukládán do koryta vodního toku a bude zabráněno jeho erozivnímu smyvu do koryta vodního toku. Veškerý přebytečný stavební materiál musí být ihned po ukončení prací beze zbytku odstraněn.
5. V rámci údržby a správy vodního toku musí být správci umožněn neomezený přístup k vodnímu toku.
6. Výsadba nových keřů a stromů bude provedena v minimální vzdálenosti 6 m od břehových hran vodního toku a její rozmístění bude předem konzultováno se správcem vodního toku.
7. Pro provádění stavby bude zpracován havarijní plán (§ 39 zákona č.254/2001 Sb.). Schválený plán bude v jednom vyhotovení před zahájením stavby předán na vodohospodářský dispečink Povodí Moravy, s.p. V plánu bude uveden zhotovitel stavby a termíny provádění.
8. Přímému správci DVT, tj. Povodí Moravy, s.p., provoz Šumperk (Ing. Věra Burdová, Temenická 52, Šumperk, tel. 583 301 291, 724 720455, burdova@pmo.cz) bude min. v týdenním časovém předstihu oznámeno zahájení a ukončení prací, ve stavebním deníku budou odsouhlaseny bourací práce i úprava a opevnění koryta.
9. Přímý správce bude přizván v časovém předstihu min. týden k ukončení akce, případně k závěrečné kontrolní prohlídce, kde mu investor předloží zaměření skutečného provedení upraveného koryta po demolici (vyhotovené oprávněným geodetem ve výšk. systému Balt. po vyrovnání s navázáním na JTSK) v tištěné i digitální formě.

III. Vyjádření Povodí Moravy, s.p. z hlediska majetkoprávních vztahů

Upozorňujeme, že navržený záměr bude realizován na pozemcích státu, kterými má právo hospodařit Povodí Moravy, s.p., pro vydání rozhodnutí příslušného orgánu státní správy je nutné získat práva k dotčenému pozemku. Řešení těchto majetkoprávních vztahů náleží do kompetence útvaru správy majetku závodu Horní Morava (U Dětského domova 263, 773 03 Olomouc, ☎ 585711211, fax 585711215. Ve věci majetkoprávního dořešení je nutné podat písemnou žádost příslušnému závodu s následujícím obsahem:

- popis akce, v rámci které má proběhnout vypořádání,
- stupeň projektové dokumentace,
- pozemky, kterých se akce dotýká, k.ú., případně další dotčený majetek Povodí Moravy, s.p., (úpravy, apod.) – rozsah dotčení (zábor dočasný a trvalý),
- co konkrétně se bude na dotčených pozemcích realizovat, předpokládaná doba realizace
- snímek katastrální mapy se zákresem dotčených pozemků nebo situaci,
- investora stavby, případně plnou moc pro zastupování,
- doložení vyjádření útvaru správy povodí Povodí Moravy, s.p., k příslušnému stupni PD (kopie tohoto stanoviska).

Doba platnosti tohoto stanoviska je 2 roky, nebude-li využito pro vydání platného rozhodnutí nebo opatření vodoprávního nebo jiného správního úřadu.


Ing. Pavel Biza

vedoucí útvaru správy povodí

Na vědomí: Provoz Šumperk + ZHM Olomouc

Povodí Moravy, s.p.
602 00 Brno, Dřevařská 11
IČO:70890013, DIČ:CZ70890013
-13-



PLNÁ MOC

ŘSD ČR, Na Pankráci 546/56, 140 00 Praha 4, IČO: 65993390 zastoupená Ing. Martinem Smolkou, MBA – ředitelem ŘSD ČR Správy Olomouc, jako stavebník akce „I/44 Vlachov – most 44 – 010a“, místo stavby k. ú. Lukavice, kraj Olomoucký


tímto zmocňuje

DOSING

Dopravoprojekt Brno group, spol. s r.o.
Kounicova 13, 602 00 Brno
IČO: 18824943

k veškerým nutným úkonům spojeným se zajištěním podkladů pro projekční činnost a následně projednání inženýrské činnosti pro získání potřebných povolení pro demoliční výměr.

V Olomouci dne 8. 11. 2017


Ing. Martin Smolka, MBA
ředitel
ŘSD ČR, Správa Olomouc



Výše uvedenou plnou moc přijímám.

V Brně dne 10. 11. 2017

ŘSD ČR, Správa Olomouc, Wolkerova 24a, 779 11 Olomouc

Číslo smlouvy pronajímatele: PM071740/2017/ZHMMaj/Fre/717/2196

Nájemní smlouva

uzavřená podle ustanovení § 2201 a násl. zákona č. 89/2012 Sb.,
občanský zákoník, ve znění pozdějších předpisů uzavřená dle § 86 odst. 2, písm. a) a § 110 odst. 2,
písm. a) zákona č. 183/2006 Sb., stavební zákon

Pronajímatel: **Povodí Moravy, s.p.**
zapsaný v obchodním rejstříku u Krajského soudu v Brně, oddíl A,
vložka 13565
Sídlo: Dřevařská 932/11, 602 00 Brno
IČO: 70890013
DIČ: CZ70890013
Bankovní spojení: Komerční banka, a.s., pobočka Brno – venkov
Číslo účtu: 29639641/0100
Zastoupený: **MVDr. Václavem Gargulákem**, generálním ředitelem, zastoupeným
na základě pověření **Ing. Jiřím Zedníčkem**, ředitelem závodu Horní
Morava, se sídlem závodu v Olomouci, U Dětského domova 263, PSČ
772 11
(dále jen „**pronajímatel**“)

a

Nájemce: **Ředitelství silnic a dálnic ČR, státní příspěvková organizace**
Sídlo: Na Pankráci 546/56, 140 00 Praha 4
Zastoupená: **Ing. Martinem Smolkou**, MBA, ředitelem Správy Olomouc na základě
pověření ze dne 11.3.2011
IČ: 65993390
DIČ: CZ65993390
Bankovní spojení: Komerční banka, a.s., Praha 1
Číslo účtu: 43935041/0100

(dále jen „**nájemce**“ či *stavebník*) na straně druhé

uzavírají níže uvedeného data tuto
n á j e m n í s m l o u v u a o p r á v u p r o v é s t s t a v b u

I.

1. Pronajímatel prohlašuje, že má na základě zákona č. 305/2000 Sb., o povodích, ve znění pozdějších předpisů, a zákona č. 77/1997 Sb., o státním podniku, ve znění pozdějších předpisů, právo hospodařit s majetkem České republiky, kromě jiného i s pozemkem:

- **parc. č. 45/7 o výměře 341m² – vodní plocha**

v katastrálním území Vlachov, obec Lukavice, zapsaný u Katastrálního úřadu pro Olomoucký kraj, katastrálního pracoviště Šumperk, na LV 18.

2. Předmětem nájmu je dočasný zábor části pozemku:

- parc. č. 45/7 druh pozemku vodní plocha v k. ú. Vlachov, zábor 230m²

který je vyznačen na situačním snímku tvořícím nedílnou **přílohu č. 1** této smlouvy (dále jen „*předmět nájmu*“).

Celková výměra předmětu nájmu činí 230m²*

3. Účelem nájmu je odstranění stavby mostu: „**I/44 Vlachov – most 44 – 010 – odstranění stavby**“ a to za splnění podmínek vydaných Povodím Moravy, s.p. č.j. PM055679/2017-203/Fi ze dne 21.11.2017, které tvoří nedílnou **přílohu č. 2** této smlouvy. Užívání k jakémukoliv jinému účelu, než je uvedeno v této smlouvě, je možné pouze na základě dohody obou smluvních stran formou písemného dodatku k této smlouvě.
4. Pronajímatel účinností této smlouvy přenechává předmět nájmu nájemci k dočasnému užívání na sjednanou dobu, a to za dohodnutou výši nájmu a nájemce předmět nájmu ke dni účinnosti této smlouvy do užívání přebírá a zavazuje se pronajímateli platit řádně a včas sjednanou výši nájmu.
5. Pronajímatel předává a nájemce přebírá předmět nájmu do nájmu ve stavu, jak stojí a leží.
6. Nájemce je povinen bezodkladně, nejpozději však do 10 dnů od nastalé skutečnosti, informovat pronajímatele o všech skutečnostech, které mohou mít vliv na smluvní vztah sjednaný touto smlouvou.

II.

1. Nájem se sjednává na dobu určitou **a to ode dne protokolárního předání předmětu nájmu** v rozsahu dle zákresu situace stavby dočasný zábor, do dne protokolárního převzetí kdy nájemce je povinen písemně oznámit pronajímateli, že část pozemku na kterém se nacházela stavba, připraveny je připravena k navrácení pronajímateli. Zákres situace stavby – dočasný zábor tvoří nedílnou **přílohu č. 1** této smlouvy.
2. Po skončení nájmu je nájemce povinen předmět nájmu uvést do původního stavu, není-li to možné pak do stavu odpovídajícímu způsobu jeho určení a užívání, vyklidit a vyklizený jej předat pronajímateli protokolárním předáním, a to nejpozději do 10 dnů od ukončení této nájemní smlouvy.
3. Nájemce dále souhlasí s tím, že pokud při předání nebude předmět nájmu vyklizen a uveden do sjednaného stavu tak, jak je uvedeno výše v odstavci 4 tohoto článku, je pronajímatel oprávněn předmět nájmu vyklidit, odstranit případné škody a prokazatelné náklady spojené s tímto vyklizením a uvedením předmětu nájmu do výše dohodnutého stavu neprodleně uplatnit na nájemci, který se je zavazuje do 30 dnů uhradit, nebude-li písemně ujednáno jinak. V případě prodlení s úhradou uplatněných nákladů je pronajímatel oprávněn účtovat nájemci smluvní úrok z prodlení ve výši 0,1% z dlužné částky za každý započatý den prodlení.
4. O převzetí předmětu nájmu po podpisu této smlouvy a o předání předmětu nájmu po skončení této smlouvy bude sepsán předávací protokol podepsaný pověřenými zástupci obou smluvních stran.
5. Smluvní strany se dohodly, že před uplynutím sjednané doby je možné nájemní vztah ukončit:
 - a) dohodou smluvních stran;
 - b) písemnou výpovědí z důvodu porušení čl. IV. nebo V. této smlouvy doručenou druhé smluvní straně. Výpovědní doba činí 3 měsíce, a počíná běžet prvním dnem měsíce následujícího po doručení výpovědi;
 - c) odstoupením ze strany pronajímatele z důvodu podstatného porušení povinností nájemce vyplývajících z této smlouvy nebo obecně závazných právních předpisů, přičemž účinky odstoupení nastávají doručením písemného projevu vůle smluvní strany.
6. Podstatným porušením ve smyslu této smlouvy se rozumí zejména:

- a) prodlení s úhradou nájemného delší než 30 dnů;
- b) užívání předmětu nájmu v rozporu s účelem stanoveným v této smlouvě;
- c) porušení kterékoliv povinnosti nájemce uvedené v čl. IV. této smlouvy nebo v obecně závazném předpise.

III.

1. Výše nájemného se stanovuje dohodou smluvních stran v souladu s platnou Cenovou mapou pronájmů pozemků pronajímatele, kterou je stanovena obvyklá cena nájemného 13,20 Kč/m²/rok, celková částka činí 3.036Kč (slovy: *třítisícetřicetšest korun českých*) výměra záboru celkem 230m² x 13,20Kč/m²/rok. Celková výše nájemného za kalendářní rok , při výměře nájmu 230m², činí 3.036Kč.
2. Nájemné bude fakturováno v jedné splátce do 15 dnů po účinnosti nájemní smlouvy, vždy na celý rok nájmu předem v poměrné výši ročního nájmu kalendářního roku, v němž nájem probíhá. V následujícím roku bude nájemné účtováno do konce měsíce ledna na celý kalendářní rok předem. Tento den je dnem zdanitelného plnění. Splatnost faktury je 14 denní a splátka je uhrazena dnem připsání finanční částky, ve výši celé splátky, na účet pronajímatele.
3. Faktura musí obsahovat veškeré náležitosti dle předpisů o účetnictví, daňových předpisů (§ 28, § 29 a násl. zákona č. 235/2004 Sb., o dani z přidané hodnoty, ve znění pozdějších předpisů) a ostatních předpisů.
4. Smluvní strany se dohodly na automatickém zvyšování nájemného o příslušné procento, odpovídající kladnému vývoji indexu spotřebitelských cen vyhlášenému Českým statistickým úřadem za předchozí kalendářní rok a to vždy s účinností od 1. ledna příslušného kalendářního roku. Základem pro výpočet inflačního nárůstu je částka nájemného platná v předchozím kalendářním roce.
5. V případě prodlení nájemce s úhradou nájemného má pronajímatel v souladu s ust. § 1970 zákona č. 89/2012 Sb., občanský zákoník, právo účtovat nájemci úrok z prodlení. Za každý den zpoždění uhrazení splátky se sjednává úrok z prodlení ve výši stanovené v nařízení vlády, který je splatný první den prodlení.

IV.

Povinnosti nájemce

1. Nájemce je povinen užívat předmět nájmu s péčí řádného hospodáře. Nájemce je povinen se řídit příslušnými rozhodnutími orgánů státní správy a pokyny pronajímatele. Veškeré náklady spojené s běžným provozem a údržbou předmětu nájmu hradí výhradně nájemce.
2. Nájemce je povinen na svůj náklad udržovat předmět nájmu v řádném stavu, mimo jiné zajistit nezávadnou likvidaci pevných a tekutých odpadů, případných naplavenin, zajistit posečení travního porostu atd. Nájemce je povinen zdržet se jakéhokoliv jednání, jež by mohlo ohrozit čistotu vody ve vodním toku.
3. Nájemce je srozuměn a výslovně souhlasí s tím, že na předmět nájmu nesmí být ukládán žádný odpad a tento zde nesmí být ani spalován. Dále na předmětu nájmu nesmí být skladovány žádné nebezpečné hmoty, zejména ropné, chemické a jiné zdravotně závadné látky.
4. Nájemce je srozuměn a výslovně souhlasí s tím, že na předmětu nájmu musí být umístěn dostatečný počet chemických WC, přičemž suchá WC jsou touto smlouvou výslovně zakázána.

5. Nájemce není oprávněn měnit způsob a účel užívání předmětu nájmu, provádět na předmětu nájmu stavební úpravy trvalého charakteru a umisťovat trvalá zařízení. Stavební úpravy a umisťování trvalých zařízení mohou být nájemcem prováděny pouze na základě předchozího písemného souhlasu pronajímatele. Toto neplatí v pro stavbu/y uvedenou/é v čl. I. odst. 10 až 12 této smlouvy.
6. Nájemce je povinen na předmětu nájmu provádět pouze činnosti související se stavbou.
7. Nájemce nesmí bez předchozího písemného souhlasu pronajímatele přenechat předmět nájmu do podnájmu třetí osobě, ani ho poskytnout do bezplatného užívání.
8. Nájemce je povinen kdykoliv umožnit pronajímateli vstup na předmět nájmu.
9. Nájemce je povinen oznámit bez zbytečného odkladu pronajímateli veškeré změny, které nastaly v a na předmětu nájmu, a to jak zapříčiněním nájemce, tak i bez jeho vlivu a vůle, a současně je povinen bez zbytečného odkladu oznámit pronajímateli potřebu oprav, které má pronajímatel provést a umožnit provedení těchto i jiných nezbytných oprav, jinak nájemce odpovídá za škodu, která nesplněním této povinnosti pronajímateli vznikla.
10. Nájemce je povinen dle ust. § 50 a § 51 zákona č. 254/2001 Sb., vodní zákon, ve znění pozdějších předpisů, a dle ust. § 63 zákona č. 114/92 Sb., o ochraně přírody a krajiny, ve znění pozdějších předpisů, na předmětu nájmu strpět bezplatný průchod osob podél koryta vodních toků, tzn., že na předmětu nájmu musí být umožněn kdykoliv přístup pro všechny osoby podél koryta vodního toku, s čímž je nájemce srozuměn a výslovně s tím souhlasí. Porušení tohoto ustanovení má za následek okamžité odstoupení od nájemní smlouvy ze strany pronajímatele.
11. Nájemce se zavazuje zaplatit všechny poplatky, pokuty, sankce udělené formou rozhodnutí orgánů státní správy a zajistit neprodleně na vlastní náklady odstranění veškerých úniků a havárií skladovaných odpadů nebo látek, ohrožující jakost a zdravotní nezávadnost povrchových nebo podzemních vod a provést potřebné sanační práce.
12. Nájemce odpovídá za škody způsobené pronajímateli, které zavinil svým jednáním.
13. Nájemce přijímá plnou a samostatnou odpovědnost za ochranu svého majetku, majetku zaměstnanců a třetích osob, který se na předmětu nájmu nachází a za nároky vzniklé v souvislosti se škodou utrpěnou těmito osobami resp. jim vzniklou, a to jak za škodu na majetku tak i za škodu na zdraví.
14. Nájemce odpovídá plně a samostatně po dobu trvání této smlouvy na předmětu nájmu za dodržování příslušných obecně závazných právních předpisů v souvislosti s účelem této smlouvy. Nájemce je zejména povinen dodržovat platná rozhodnutí o pásmech hygienické ochrany vodního zdroje.
15. Nájemce byl se stavem předmětu nájmu seznámen, zjištěný stav bere na vědomí a prohlašuje, že v tomto stavu je předmět nájmu k užívání ke sjednanému účelu v plném rozsahu způsobilý a že bere na vědomí povinnosti uvedené v tomto čl. IV. a je s nimi srozuměn.

V.

Práva a povinnosti pronajímatele

1. Pronajímatel v případě porušení povinností dle této smlouvy, které není podstatné, upozorní nájemce na toto porušení, o nichž se pronajímatel dozvěděl, a stanoví nájemci přiměřenou lhůtu k nápravě.

2. Pronajímatel má právo kdykoliv vstupovat na předmět nájmu.
3. Pronajímatel neodpovídá nájemci za škody vzniklé z provozních a vodohospodářských důvodů nebo způsobené nájemci jinou osobou, ani za úrazy či jiné újmy na zdraví, vzniklé při užívání pronajatého pozemku a jeho nejbližším okolí. Pronajímatel neodpovídá nájemci za případné škody vzniklé v důsledku neodvratitelných událostí, t.j. ani za škody způsobené na užívaném pozemku nebo majetku nájemce vysokým či nízkým stavem vody v toku, v důsledku ledových jevů, apod.

VI.

1. V případě porušení povinností, které nájemci vyplývají z této smlouvy, či obecně závazných předpisů, má pronajímatel právo účtovat nájemci smluvní pokutu ve výši 1000,-Kč za každý jednotlivý případ.
2. Sjednané majetkové sankce nezavazují nájemce odpovědnosti za způsobené škody. Tyto škody lze vymáhat ze strany pronajímatele samostatně a nemají vliv na právo pronajímatele ukončit nájem před uplynutím sjednané doby.
3. Veškeré smluvní pokuty jsou splatné do 30 dnů od data jejich uplatnění.

VII.

1. Smluvní strany tímto prohlašují, že nájemní právo dle této smlouvy nebude zapsáno do katastru nemovitostí ve smyslu ustanovení § 2203 občanského zákoníku, ve znění pozdějších předpisů.
2. Tato smlouva a vztahy touto smlouvou neupravené se řídí občanským zákoníkem v jeho platném znění.
3. Platnost a účinnost této smlouvy není dotčena neúčinností jednotlivých ustanovení nebo případnou mezerou v právní úpravě. Neúčinné ustanovení, nebo mezeru v právní úpravě je nutné nahradit takovým platným ustanovením, které co nejvíce odpovídá smyslu a účelu původního ustanovení nebo ostatním úpravám obsaženým ve smlouvě.
4. Jakékoliv změny a doplňky této smlouvy mohou být provedeny výlučně po vzájemné dohodě smluvních stran, učiněné písemnou formou v podobě dodatku, a to s podpisy obou smluvních stran.
5. Smluvní strany prohlašují, že souhlasí s případným poskytnutím textu této smlouvy v souladu se zákonem č. 106/1999 Sb., o svobodném přístupu k informacím, ve znění pozdějších předpisů.
6. Podepsané osoby prohlašují, že jsou oprávněny k podpisu této smlouvy za smluvní strany. Smluvní strany prohlašují, že si tuto smlouvu řádně přečetly, že jejímu obsahu v celém rozsahu porozuměly, že s jejím obsahem souhlasí a že ji uzavírají ze své pravé, vážné a svobodné vůle, nikoliv v tísní za nápadně nevýhodných podmínek, a na důkaz toho ji podepisují.
7. Tato smlouva je sepsána ve čtyřech vyhotoveních, z nichž každé má platnost originálu. Pronajímatel obdrží dvě vyhotovení smlouvy, z nichž na jednom bude podpis nájemce úředně ověřen, nájemce obdrží dvě vyhotovení této smlouvy.

8. V souladu s bodem 6.6.7., platného Statutu se na uzavření této smlouvy vztahuje obecný souhlas zakladatele pronajímatele, tj. Ministerstva zemědělství České republiky, k nakládání s určeným majetkem.
9. Tato smlouva nabývá platnosti a účinnosti dnem jejího uzavření.

V Olomouci dne 13-12-2017

V Olomouci dne 7.12.2017

Za pronajímatele

Za nájemce

Povodí Moravy, s.p.
Dřevařská 11, 602 00 Brno
Závod Horní Morava ①
U dět. domova 263, 772 11 Olomouc
DIČ: CZ70890013, IČ: 70890013

.....
Ing. Jiří Zedníček
ředitel závodu Horní Morava

.....
Ing. Martinem Smolkou,
MBA, ředitelem Správy Olomouc

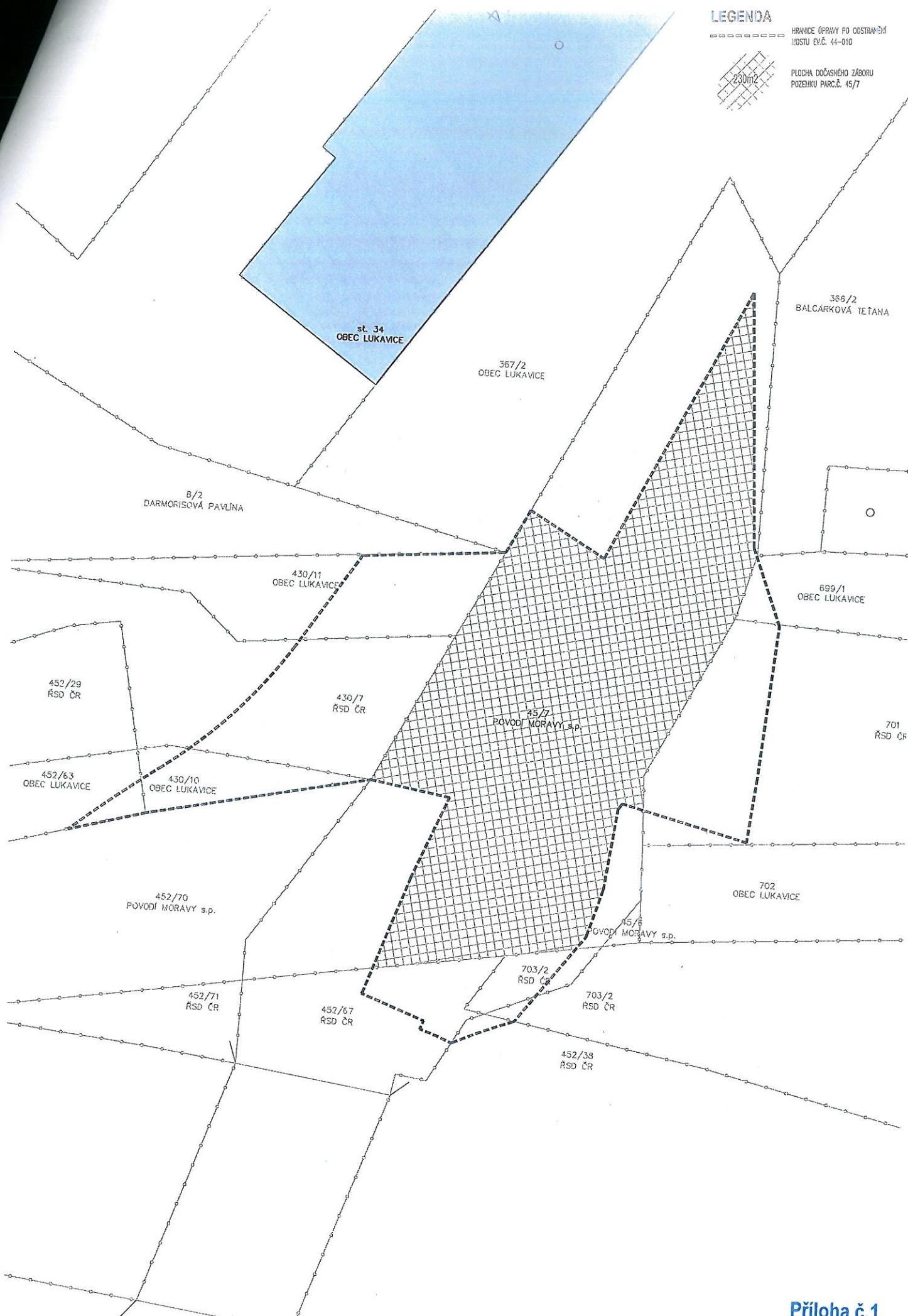


LEGENDA

----- HRANICE ÚPRAVY PO ODSTRANĚNÍ
LIDSTU EV.Č. 44-010



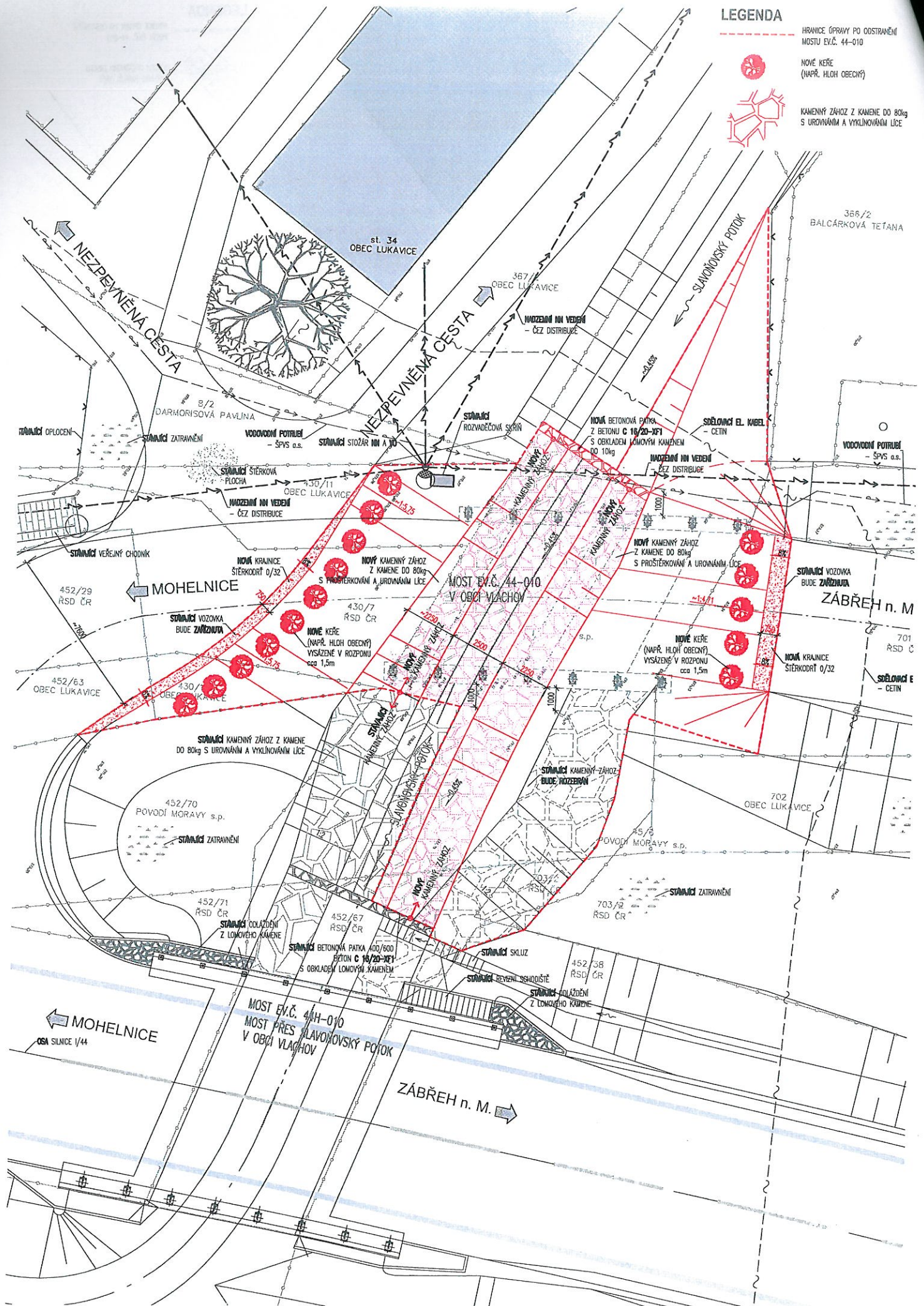
PLOCHA DOČASNÉHO ZÁBORU
POZEMLKU PAR.C.Č. 45/7



HRANICE, UPRAVY PO ODSTRANENÍ
MOSTU EV.Č. 44-010

NOVÉ KERÉ
(NAPŘ. HLH OBEČNÝ)

KAMENNÝ ZÁHOZ Z KAMENE DO BOJK
S UROVNĚNÍM A VYKULOVÁNÍM LÍCE





**DOSING Dopravoprojekt Brno group, spol.
s r.o.**
Kounicova 271/13
602 00 BRNO

VÁŠ DOPIS ZNAČKY/ZE DNE /	NAŠE ZNAČKA PM055679/2017-203/FI	VYŘIZUJE Ing. Lenka Fikarová +420 541 637 292 fikarova@pmo.cz	MÍSTO/DATUM Brno 21.11.2017
------------------------------	-------------------------------------	--	--------------------------------

I/44 Vlachov – most 44 – 010 – odstranění stavby
(k.ú. Vlachov, ORP Zábřeh, kraj Olomoucký; ČHP 4-10-02)

Charakteristika akce

Předložená projektová dokumentace řeší odstranění mostu ev.č. 44-010 v havarijním stavu v k.ú. Vlachov. PD zpracovala firma DOSING Dopravoprojekt Brno group, spol. s r. v 09/2017, investorem je Olomoucký kraj. Most bude odstraněn bez náhrady jako celek včetně převáděné části silnice I/44. V místě odstranění mostu budou následně provedeny stavební a terénní úpravy tak, aby byla zajištěna funkce koryta DVT Slavoňovský potok. Stav koryta a terén bude navrácen do původního stavu před postavením mostu v souladu s původní projektovou dokumentací úpravy Slavoňovského potoka. Přímým správcem DVT Slavoňovský potok je Povodí Moravy, s.p., provoz Šumperk. Souřadnice mostu neuvedeny.

I. Vyjádření správce povodí

Na základě ustanovení § 54 odst. 4 zákona č. 254/2001 Sb. o vodách a o změně některých zákonů (**vodní zákon**) vydává Povodí Moravy, s.p. jako správce povodí k předloženému záměru toto

stanovisko:

- a) Z hlediska zájmů daných platným Národním plánem povodí Dunaje, Plánem pro zvládání povodňových rizik v povodí Dunaje a Plánem dílčího povodí Moravy [ustanovení § 24 až § 26 zákona č. 254/2001 Sb., o vodách a o změně některých zákonů (**vodní zákon**), – ve znění pozdějších předpisů] je uvedený záměr možný, protože lze předpokládat, že záměrem nedojde ke zhoršení stavu vodního útvaru, a že nebude mít za následek nedosažení dobrého stavu/potenciálu vod.

Předpokládáme, že uvedený záměr vzhledem ke svému charakteru, velikosti a dopadu nebude mít vliv na stav vodního útvaru.

- b) Z hlediska dalších zájmů chráněných zákonem č. 254/2001 Sb., o vodách a o změně některých zákonů, souhlasíme s uvedeným záměrem.

Upozorňujeme:

1. Stavebník podstupuje riziko možných následků vyplývajících ze stavby v prostoru koryta vodního toku a je si plně vědom podmínek vodního zákona a odpovědnosti za způsobené škody při neplnění těchto povinností (§ 52 - povinnosti vlastníků staveb a zařízení v korytech vodního toku nebo sousedících s nimi, § 85- odpovědnost za způsobené škody při neplnění povinností). Povodí Moravy, s.p. nenese odpovědnost za případné škody způsobené průchodem velkých vod při povodňových průtocích nebo chodem ledů.

Všecká rizika možných povodňových škod nese investor, resp. vlastník stavby.

2. Odpad ze stavby bude likvidován v souladu se zákonem č.185/2001 Sb.

II. Vyjádření správce DVT Slavoňovský potok

Jako správce vodního toku Povodí Moravy, s.p., (závod Horní Morava, provoz Šumperk) s předloženým záměrem souhlasíme za předpokladu dodržení následujících podmínek:

1. Bude dodržena niveleta dna koryta vodního toku bez nánosů (opevnění dna).
2. Břehové opevnění bude výškově a sklonem navazovat na okolní koryto a břeh vodního toku.
3. Během akce nesmí dojít k dotčení břehů a koryta toku nad rámec nezbytných demoličních a stavebních prací, ke znečištění toku stavebním odpadem a dalšími látkami nebezpečnými vodám.
4. Stavební odpad nebude volně skladován na břehu ani ukládán do koryta vodního toku a bude zabráněno jeho erozivnímu smývu do koryta vodního toku. Všecký přebytečný stavební materiál musí být ihned po ukončení prací beze zbytku odstraněn.
5. V rámci údržby a správy vodního toku musí být správci umožněn neomezený přístup k vodnímu toku.
6. Výsadba nových keřů a stromů bude provedena v minimální vzdálenosti 6 m od břehových hran vodního toku a její rozmístění bude předem konzultováno se správcem vodního toku.
7. Pro provádění stavby bude zpracován havarijní plán (§ 39 zákona č.254/2001 Sb.). Schválený plán bude v jednom vyhotovení před zahájením stavby předán na vodohospodářský dispečink Povodí Moravy, s.p. V plánu bude uveden zhotovitel stavby a termíny provádění.
8. Přímému správci DVT, tj. Povodí Moravy, s.p., provoz Šumperk (Ing. Věra Burdová, Temnická 52, Šumperk, tel. 583 301 291, 724 720455, burdova@pmo.cz) bude min. v týdenním časovém předstihu oznámeno zahájení a ukončení prací, ve stavebním deníku budou odsouhlaseny bourací práce i úprava a opevnění koryta.
9. Přímý správce bude přizván v časovém předstihu min. týden k ukončení akce, případně k závěrečné kontrolní prohlídce, kde mu investor předloží zaměření skutečného provedení upraveného koryta po demolici (vyhotovené oprávněným geodetem ve výšk. systému Balt. po vyrovnání s navázáním na JTSK) v tištěné i digitální formě.

III. Vyjádření Povodí Moravy, s.p. z hlediska majetkoprávních vztahů

Upozorňujeme, že navržený záměr bude realizován na pozemcích státu, kterými má právo hospodařit Povodí Moravy, s.p., pro vydání rozhodnutí příslušného orgánu státní správy je nutné získat práva k dotčenému pozemku. Řešení těchto majetkoprávních vztahů náleží do kompetence útvaru správy majetku závodu Horní Morava (U Dětského domova 263, 773 03 Olomouc, ☎ 585711211, fax 585711215. Ve věci majetkoprávního dořešení je nutné podat písemnou žádost příslušnému záводу s následujícím obsahem:

- popis akce, v rámci které má proběhnout vypořádání,
- stupeň projektové dokumentace,
- pozemky, kterých se akce dotýká, k.ú., případně další dotčený majetek Povodí Moravy, s.p., (úpravy, apod.) – rozsah dotčení (zábor dočasný a trvalý),
- co konkrétně se bude na dotčených pozemcích realizovat, předpokládaná doba realizace
- snímek katastrální mapy se zákresem dotčených pozemků nebo situaci,
- investora stavby, případně plnou moc pro zastupování,
- doložení vyjádření útvaru správy povodí Povodí Moravy, s.p., k příslušnému stupni PD (kopie tohoto stanoviska).

Doba platnosti tohoto stanoviska je 2 roky, nebude-li využito pro vydání platného rozhodnutí nebo opatření vodoprávního nebo jiného správního úřadu.


Ing. Pavel Biza
vedoucí útvaru správy povodí

Na vědomí: Provoz Šumperk + ZHM Olomouc

Povodí Moravy, s.p.
602 00 Brno, Dřevařská 11
IČO:70890013. DIČ:CZ70890013
-13-

Příloha č. 15 k vyhlášce č. 503/2006 Sb.

Krajský úřad Olomouckého kraje
Odbor dopravy a silničního hospodářství
Jeremenkova 40b, RCO
779 11 Olomouc

Věc: OHLÁŠENÍ ODSTRANĚNÍ

podle ustanovení § 128 zákona č. 183/2006 Sb., o územním plánování a stavebním řádu (stavební zákon), a § 18n vyhlášky č. 503/2006 Sb., o podrobnější úpravě územního rozhodování, územního opatření a stavebního řádu

ČÁST A

I. Odstraňovaná stavba / zařízení / terénní úprava

(označení stavby / zařízení / terénní úpravy, místo)

I/44 Vlachov – most 44-010a – zpracování PD

Jedná-li se o více staveb, zařízení nebo pozemků, vlastník připojí údaje obsažené v tomto bodě v samostatné příloze: ☐ ano ☒ ne

II. Vlastník stavby / zařízení / pozemku, na kterém se nachází terénní úprava

(fyzická osoba uvede jméno, příjmení, datum narození, místo trvalého pobytu popřípadě též adresu pro doručování, není-li shodná s místem trvalého pobytu; pokud záměr souvisí s její podnikatelskou činností, uvede fyzická osoba jméno, příjmení, datum narození, IČ, bylo-li přiděleno, místo trvalého pobytu popřípadě též adresu pro doručování, není-li shodná s místem trvalého pobytu; právnická osoba uvede název nebo obchodní firmu, IČ, bylo-li přiděleno, adresu sídla popřípadě též adresu pro doručování, není-li shodná s adresou sídla, osobu oprávněnou jednat jménem právnické osoby)

ŘSD ČR, Na Pankráci 546/56, 140 00 Praha 4, IČO: 65993390

Telefon/mobilní telefon: -

Fax / e-mail: -

Datová schránka: -

Podává-li žádost více osob, připojují se údaje obsažené v tomto bodě v samostatné příloze:

☐ ano ☒ ne

III. Vlastník jedná

☐ samostatně

☒ je zastoupen; v případě zastoupení na základě plné moci, je plná moc připojena v samostatné příloze (u fyzické osoby se uvede jméno, příjmení, datum narození, místo trvalého pobytu popřípadě též adresu pro doručování, není-li shodná s místem trvalého pobytu; právnická osoba uvede název nebo obchodní firmu, IČ, bylo-li přiděleno, adresu sídla popřípadě též adresu pro doručování, není-li shodná s adresou sídla, osobu oprávněnou jednat jménem právnické osoby):

DOSING – Dopravoprojekt Brno group, spol. s r.o.

Ing. Radek Menšík

Kounicova 13

602 00 Brno

IČO: 18824943

Telefon / mobilní telefon: +420 608 322 235

Fax / e-mail: mensik@dosing.cz

Datová schránka: twjzm9e

IV. Vlastnická práva k pozemku zastavěnému odstraňovanou stavbou nebo zařízením

Pozemek parc. č.: 45/7, katastrální území: Vlachov

Vlastník:

☐ shodný s vlastníkem stavby

☒ jiný vlastník (u fyzické osoby se uvede jméno, příjmení, datum narození, místo trvalého pobytu popřípadě též adresu pro doručování, není-li shodná s místem trvalého pobytu; právnická osoba uvede název nebo obchodní firmu, IČ, bylo-li přiděleno, adresu sídla popřípadě též adresu pro doručování, není-li shodná s adresou sídla, osobu oprávněnou jednat jménem právnické osoby):

Povodí Moravy, s.p.

Dřevařská 932/11

602 00 Brno

IČO: 70890013

Jedná-li se o více osob, připojují se údaje obsažené v tomto bodě v samostatné příloze:

☐ ano

☒ ne

V. Údaje o odstraňované stavbě / zařízení / terénní úpravě a její popis

(obec, ulice, číslo popisné / evidenční, účel užívání stavby, zastavěná plocha, počet nadzemních a podzemních podlaží, výška / hloubka stavby, členění stavby, technické nebo výrobní zařízení stavby, výška / hloubka / výměra terénní úpravy včetně uvedení odtokových poměrů)

Stávající dvoupolový most ev. č. 44-010 v obci Vlachov je součástí silnice I/44. Most překračuje pod úhlem cca. 60° v km 5,426 ve směru staničení do Zábřehu n. M. místní vodoteč - Slavoňovský potok. Most bude odstraněn bez náhrady jako celek, včetně převáděné části silnice I/44. V místě odstraněného mostu budou následně provedeny patřičné stavební a terénní úpravy, tak aby byla zajištěna funkce koryta místní vodoteče

- plocha mostu je 71m² (dle BMS)
- plocha terénní úpravy pozemku par.č. 45/7 (k.ú. Vlachov) je ve výměře 230m²

Odstraňovaná stavba obsahuje azbest: ☐ ano ☒ ne

Statistické údaje (u stavby – budovy obsahující byty):

celková podlahová plocha budovy v m²: -

počet a velikost zanikajících bytů: -

rok vzniku zanikajících bytů: -

užitková plocha zanikajících bytů v m² (bez plochy nebytových prostor): -

obytná plocha zanikajících bytů: -

počet zrušených bytů: -

počet zanikajících podlaží, v nichž zanikají byty: -

VI. Způsob odstranění stavby / zařízení / terénní úpravy

☒ dodavatelsky – název a sídlo stavebního podnikatele, (pokud je znám), IČ, bylo-li přiděleno:

Odstranění mostního objektu proběhne dodavatelsky na základě veřejné zakázky za strany ŘSD ČR, Správa Olomouc. K dnešnímu dni není dodavatel znám.

☐ svépomocí (pouze u staveb stavby / zařízení / terénních úprav, které nevyžadovaly stavební povolení) – jméno a příjmení:

☐ stavbyvedoucího (pokud stavba obsahuje azbest), spolu s uvedením čísla, pod kterým je zapsán v seznamu autorizovaných osob; písemné prohlášení stavbyvedoucího, že bude řídit provádění stavby je v samostatné příloze

☐ osoby vykonávající stavební dozor s uvedením dosaženého vzdělání a praxe; písemné prohlášení odborně způsobilé osoby, že bude vykonávat stavební dozor a doklad o její kvalifikaci je v samostatné příloze

K odstranění stavby / zařízení / terénních úprav budou použity trhaviny ☐ ano ☒ ne

VII. Užití sousedního pozemku

K odstranění stavby má být použit sousední pozemek ☒ ano ☐ ne

Pozemek popřípadě pozemky, které mají být užity k odstranění stavby:

katastrální území	parcelní č.	vlastník pozemku
Vlachov 688894	699/1	Obec Lukavice
Vlachov 688894	701	ŘSD ČR
Vlachov 688894	703/2	ŘSD ČR
Vlachov 688894	452/38	ŘSD ČR

Vlachov 688894	452/67	ŘSD ČR
Vlachov 688894	430/10	Obec Lukavice
Vlachov 688894	452/63	Obec Lukavice
Vlachov 688894	430/7	ŘSD ČR
Vlachov 688894	430/11	Obec Lukavice

Jedná-li se o užití více pozemků, připojují se údaje obsažené v tomto bodě v samostatné příloze:

☐ ano ☒ ne

VIII. Údaje o tom, jak se naloží s vybouraným materiálem a kam se přebytečný materiál uloží

Množství a druhy odpadů jsou kalkulovány v projektové dokumentaci k ohlášení odstranění stavby. Veškerý odbouraný materiál bude odvezen na skládku a patřičně uložen.

IX. Předpokládaný termín zahájení a ukončení prací

Zahájení: březen 2018

Ukončení: květen 2018

X. Údaje o tom, jak bude upraven a využit uvolněný pozemek

Odstraněním mostního objektu bude uvolněn prostor koryta místní vodoteče – Slavoňovský potok. Ve stávajícím stavu tvoří most umělou překážku, stávající průtočný profil mostu je nedostačující a koryto se zanáší usazeninami. Po odstranění mostu bude tento stav odstraněn. Stav koryta a terén v okolí mostu bude dle požadavků a poskytnutých podkladů ze strany Povodí Moravy s.p. navrácen do původního stavu před postavením mostu.

V Brně, dne 20.12.2017

 **DOSING**
Dopravoprojekt Brno group, spol. s r.o.
Kounicova 271/13, 602 00 Brno
.....
podpis

ČÁST B

Přílohy ohlášení odstranění stavby:

- ☐ 1. Doklad prokazující vlastnické právo ke stavbě nebo jiné právo opravňující k odstranění stavby / zařízení / terénních úprav, pokud stavební úřad nemůže existenci takového práva ověřit v katastru nemovitostí dálkovým přístupem.
- ☒ 2. Plná moc v případě zastupování vlastníka odstraňované stavby / zařízení / terénních úprav.
- ☒ 3. Dokumentace bouracích prací podle přílohy č. 8 vyhlášky č. 499/2006 Sb., jejíž součástí jsou:
 - závazná stanoviska dotčených orgánů, popřípadě jejich rozhodnutí opatřená doložkou právní moci nebo jiné doklady podle zvláštních právních předpisů, pokud mohou být veřejné zájmy, které tyto orgány podle zvláštního právního předpisu hájí, odstraňováním stavby dotčeny,
 - stanoviska vlastníků veřejné dopravní a technické infrastruktury k možnosti a způsobu odpojení nebo k podmínkám dotčených ochranných a bezpečnostních pásem, popřípadě vyznačená na situačním výkresu.

Dokumentace je předána ve 3 tištěných vyhotoveních (paré 1, 2, 3)

- ☐ 4. U staveb odstraňovaných svépomocí písemné prohlášení stavbyvedoucího, že bude řídit odstraňování stavby nebo prohlášení odborně způsobilé osoby, že bude vykonávat stavební dozor (není-li stavebník pro takovou činnost sám odborně způsobilý).
- ☐ 5. Doklad o kvalifikaci osoby, která bude vykonávat stavební dozor.
- ☐ 6. Další přílohy podle části A:
 - ☐ k bodu I. žádosti
 - ☐ k bodu II. žádosti
 - ☐ k bodu IV. žádosti
 - ☐ k bodu VII. žádosti

KRAJSKÝ ÚŘAD OLOMOUCKÉHO KRAJE

Odbor dopravy a silničního hospodářství

Jeremenkova 40a, 779 11 Olomouc

SpZn.: KÚOK/123749/2017/ODSH-SH/7261

Dne 17.ledna 2018

Č.j.: KUOK 10233/2018

Oprávněná úřední osoba pro podepisování: Mgr. František Pěruška

Oprávněná úřední osoba pro vyřízení: Ing. Radovan Till

tel.: 583 218 512

e-mail: r.till@kr-olomoucky.cz

Stavebník:

Ředitelství silnic a dálnic ČR, IČ 65993390, Na Pankráci 546/56, 145 05 Praha 4
zastupuje

**DOSING – Dopravoprojekt Brno group, spol. s.r.o., IČ 18824943, Kounicova 13,
602 00 Brno**

USNESENÍ

Krajský úřad Olomouckého kraje, Odbor dopravy a silničního hospodářství, jako příslušný speciální stavební úřad ve věcech silnic I. třídy s výjimkou věcí, ve kterých rozhoduje Ministerstvo dopravy ve smyslu ustanovení § 40 odst. 3 písm. d) zákona č. 13/1997 Sb., o pozemních komunikacích (dále jen „zákon o pozemních komunikacích“) a ustanovení § 15 zákona č. 183/2006 Sb., o územním plánování a stavebním řádu (stavební zákon), ve znění pozdějších předpisů, posoudil ohlášený záměr podle ustanovení § 128 stavebního zákona, který dne 21.12.2017 podal stavebník

Ředitelství silnic a dálnic ČR, IČ 65993390, Na Pankráci 56, 145 05 Praha 4,

kterého zastupuje společnost

**DOSING – Dopravoprojekt Brno group, spol. s.r.o., IČ 18824943, Kounicova 13,
602 00 Brno (dále jen „stavebník“)**

ve věci odstranění stavby

„I/44 Vlachov – most 44-010a – zpracování PD“ (dále jen „stavba“)

na pozemcích KN p.č. 45/7, 699/1, 701, 703/2, 452/38, 452/67, 430/10, 452/63, 430/7 a 430/11 v katastrálním území Vlachov, a na základě tohoto posouzení

rozhoduje

o projednání odstranění stavby v řízení, podle ustanovení § 128 odst.4 stavebního zákona.

Účastník řízení (§ 27 odst. 1 správního řádu):

Ředitelství silnic a dálnic ČR, IČ 65993390, Na Pankráci 546/56, 145 05 Praha 4

O d ů v o d n ě n í

Krajský úřad Olomouckého kraje, Odbor dopravy a silničního hospodářství, jako příslušný speciální stavební úřad (dále jen „krajský úřad“), obdržel dne 21.12.2017 ohlášení odstranění stavby „I/44 Vlachov – most 44-010a – zpracování PD“ na pozemcích v katastrálním území Vlachov. Přezkoumáním žádosti a přiložené dokumentace bylo zjištěno, že podaná žádost je neúplná, neobsahuje náležitosti dle ustanovení § 128 odst.1 stavebního zákona – nejsou připojena závazná stanoviska dotčených orgánů posuzující navržený záměr z hlediska ochrany životního prostředí a z hlediska bezpečnosti silničního provozu, doklady prokazující vlastnické právo ke všem pozemkům dotčeným odstraňováním stavby, neboť záměr se dotýká práv třetích osob.

Vzhledem ke skutečnosti, že ohlášení záměru odstranění předmětné stavby nebylo podáno v rozsahu předepsaném v ustanovení § 128 odst. 1 stavebního zákona, rozhodl krajský úřad podle § 128 odst.4 stavebního zákona, že ohlášený záměr projedná v řízení.

P o u č e n í ú č a s t n í k ů

Proti usnesení o provedení řízení se nelze podle § 128 odst.4 stavebního zákona odvolat.

Řízení je zahájeno dnem podání ohlášení, podané ohlášení se považuje za žádost o povolení odstranění stavby. Lhůta pro vydání rozhodnutí začíná běžet od právní moci tohoto usnesení.

Mgr. František Pěruška
zástupce vedoucího odboru

Doručí se

- Ředitelství silnic a dálnic, IČ 65993390, Na Pankráci 56, 145 05 Praha 4
Zastupuje
DOSING – Dopravoprojekt Brno group, spol. s.r.o., IČ 18824943, Kounicova 13, 602 00 Brno

Na vědomí

- spis

Krajský úřad Olomouckého kraje

Odbor dopravy a silničního hospodářství

Jeremenkova 40a, 779 11 Olomouc

SpZn.: KÚOK/123749/2017/ODSH-SH/7261

Dne 23.ledna 2018

Č.j.: KUOK 11540/2018

Oprávněná úřední osoba pro podepisování: Mgr. František Pěruška

Oprávněná úřední osoba pro vyřízení: Ing. Radovan Till

tel.: 583 218 512

e-mail: r.till@kr-olomoucky.cz

Stavebník:

Reditelství silnic a dálnic, IČ 65993390, Na Pankráci 56, 145 05 Praha 4

zastupuje

DOSING – Dopravoprojekt Brno group, spol. s.r.o., IČ 18824943, Kounicova 13, 602 00 Brno

V Ý Z V A

K ODSTRANĚNÍ NEDOSTATKŮ PODÁNÍ

Krajskému úřadu Olomouckého kraje, Odboru dopravy a silničního hospodářství, jako příslušnému speciálnímu stavebnímu úřadu ve věcech silnic I. třídy s výjimkou věcí, ve kterých rozhoduje Ministerstvo dopravy ve smyslu ustanovení § 40 odst. 3 písm. d) zákona č. 13/1997 Sb., o pozemních komunikacích, ve znění pozdějších předpisů (dále jen „zákon o pozemních komunikacích“) a ustanovení § 15 zákona č.183/2006 Sb., o územním plánování a stavebním řádu (stavební zákon), ve znění pozdějších předpisů (dále jen „stavební zákon“), byl doručen stavebníkem **Reditelstvím silnic a dálnic, IČ 65993390, Na Pankráci 56, 145 05 Praha 4**, kterého zastupuje společnost **DOSING – Dopravoprojekt Brno group, spol. s.r.o., IČ 18824943, Kounicova 13, 602 00 Brno** (dále jen „stavebník“) ohlášený záměr podle ustanovení § 128 stavebního zákona na odstranění stavby

„I/44 Vlachov – most 44-010a – zpracování PD“

na pozemcích KN p.č. 45/7, 699/1, 701, 703/2, 452/38, 452/67, 430/10, 452/63, 430/7 a 430/11 v katastrálním území Vlachov.

Na základě posouzení ohlášeného záměru Krajský úřad Olomouckého kraje, Odbor dopravy a silničního hospodářství, jako příslušný speciální stavební úřad (dále jen „speciální stavební úřad“) rozhodl dle ustanovení § 128 odst.4 stavebního zákona o projednání odstranění předmětné stavby v řízení, přičemž podané ohlášení se považuje za žádost o povolení odstranění stavby. Na základě přezkumu podané žádosti

o odstranění stavby a připojených podkladů speciální stavební úřad v souladu s ustanovením § 128 odst.4 stavebního zákona

vyzývá

stavebníka, aby předloženou žádost a připojené podklady doplnil o tyto nezbytné podklady:

1. Práva k pozemkům, které nejsou ve vlastnictví stavebníka, na nichž bude realizován navrhovaný záměr, budou doloženy smlouvami s vlastníky těchto pozemků o právu tyto úpravy provést. V soupisu pozemků dotčených odstraněním stavby chybí p.č. 703/1 k.ú. Vlachov, který je nesprávně v půdorysu – nový stav uveden jako p.č. 703/2 k.ú. Vlachov. Jedná se o pozemky ve vlastnictví Obce Lukavice a Antonína Pulkerta.
2. Závazná stanoviska dotčených orgánů posuzující navržený záměr
 - z hlediska ochrany životního prostředí,
 - vzhledem ke skutečnosti, že se nejedná pouze o odstranění stávající stavby mostu, ale i následnou šířkovou úpravu koryta vodního toku se zpevněním novou betonovou patkou a kamenným záhozem nově upraveného koryta doložit stanovisko vodoprávního úřadu, který posoudí zda se nejedná o vodní dílo ve smyslu ustanovení § 55 odst.1 písm.b) zákona č.254/2001 Sb., o vodách a o změně některých zákonů (vodní zákon),
 - z hlediska bezpečnosti a plynulosti silničního provozu,
 - z hlediska ochrany veřejného zdraví.
3. Projektová dokumentace
 - Doplnit opravený záborový výkres s vyznačením všech záborů a z toho navazující chyby v půdorysu nový stav.
 - Projektová dokumentace neřeší ochranu vodovodního potrubí požadovanou provozovatelem vodovodu ve vyjádření N-systémy s.r.o. ze dne 12.11.2017, není vyznačena betonová skruž v níž se nachází požární hydrant, která je umístěna pravděpodobně v místě navrhované nové betonové patky. Je třeba v projektové dokumentaci vypořádat podmínku ČEZ Distribuce uvedenou v sdělení zn. 1094907112 ze dne 4.10.2017, týkající se nedotčení stávajících zařízení, přičemž stávající stožár NN a VO se nachází dle půdorysu v prostoru terénních úprav po odstranění mostu.
 - V případě nových podmínek vznesených ze stran nepředložených výše uvedených stanovisek dotčených orgánů, tyto zpracovat do projektové dokumentace.
4. Žádost bude doplněna o souhlas popř. vyjádření obecného stavebního úřadu příslušného k vydání územního rozhodnutí, který posuzuje soulad navrhované stavby se záměry územního plánování, dle § 15 odst. 2 stavebního zákona. Vyjádření není nutné předkládat, pokud budou stavební úpravy koryta vodního toku vodoprávním úřadem posouzeny, jako vodní dílo, pak by příslušným speciálním stavebním úřadem byl vodoprávní úřad.
5. Doplnit případné doklady vyplývající z výše uvedených nepředložených podkladů.

6. Vydání povolení podléhá správnímu poplatku podle položky 18 bod 1, písm. e) sazebníku správních poplatků, který je přílohou zákona č. 634/2004 Sb., o správních poplatcích, ve znění pozdějších předpisů (dále jen „zákon o správních poplatcích“, ve výši **1 000 Kč** (slovy jedentisíc korun českých). V souladu s ustanovením § 5 odst. 1 a 2 zákona o správních poplatcích, Vás **vyzýváme** k úhradě správního poplatku **do 15 dnů** ode dne doručení této výzvy na účet č. **27-4228320287/0100**, konstantní symbol 379, variabilní symbol **1000001841**.
Nebude-li poplatek zaplacen v uvedené lhůtě, úkon podle § 5 odst. 4 zákona o správních poplatcích, nebude proveden a zahájené řízení bude podle § 66 odst. 1 písm. d) zákona č. 500/2004 Sb., správní řád, ve znění pozdějších předpisů (dále jen „správní řád“), zastaveno.

USNESENÍ

Krajský úřad Olomouckého kraje, Odbor dopravy a silničního hospodářství, jako příslušný speciální stavební úřad ve věcech silnic I. třídy s výjimkou věcí, ve kterých rozhoduje Ministerstvo dopravy ve smyslu ustanovení § 16 odst. 1 a § 40 odst. 3 písm. d) zákona č. 13/1997 Sb., o pozemních komunikacích (dále jen „zákon o pozemních komunikacích“) a ustanovení § 15 odst. 1 stavebního zákona, podle ustanovení § 39 odst. 1 zákona č. 500/2004 Sb., správní řád, ve znění pozdějších předpisů (dále jen „správní řád“), určuje lhůtu k doplnění žádosti do

15.4.2018

a současně podle ustanovení § 64 odst. 1 písm. a) a b) řízení ve věci povolení odstranění stavby „**I/44 Vlachov – most 44-010a – zpracování PD**“, zahájené dnem podání ohlášení záměru stavebníka Ředitelství silnic a dálnic, IČ 65993390, Na Pankráci 56, 145 05 Praha 4, zastoupeného společností **DOSING – Dopravoprojekt Brno group, spol. s r.o., IČ 18824943, Kounicova 13, 602 00 Brno**

p ř e r u š u j e .

O d ů v o d n ě n í

Krajský úřad Olomouckého kraje, Odbor dopravy a silničního hospodářství, jako příslušný speciální stavební úřad obdržel dne 21.12.2017 ohlášení odstranění stavby „**I/44 Vlachov – most 44-010a – zpracování PD**“ na pozemcích v katastrálním území Vlachov. Přezkoumáním žádosti a přiložené dokumentace bylo zjištěno, že podaná žádost je neúplná, neobsahuje náležitosti dle ustanovení § 128 odst. 1 stavebního zákona a proto rozhodl podle § 128 odst. 4 stavebního zákona, že ohlášený záměr projedná v řízení.

Na základě přezkumu podané žádosti a zjištěných výše uvedených nedostatků byl stavebník speciálním stavebním úřadem vyzván v souladu s ustanovením § 111 odst. 3 stavebního zákona k odstranění nedostatků podání ve lhůtě do 15.4.2018.

Předložená žádost obsahovala nepřesnosti, chybné přílohy a neobsahovala stavebním zákonem výslovně stanovené obsahové náležitosti. Obsahové náležitosti připojených podkladů, které brání pokračovat v řízení, není speciální stavební úřad schopen sám odstranit. Náležitosti nutné k doplnění předložené žádosti jsou uvedeny ve výzvě speciálního stavebního úřadu.

Speciální stavební úřad je oprávněn řízení přerušit současně s výzvou k doplnění žádosti. Jelikož pro posouzení podané žádosti o vydání povolení odstranění stavby je nutné doplnění požadovaných dokladů v rozsahu uvedeném ve výzvě k doplnění žádosti, je přerušování řízení jedinou možností, jak přerušit běh lhůt pro vydání rozhodnutí podle ustanovení § 71 správního řádu. Speciální stavební úřad současně neshledal skutečnosti odůvodňující řízení nepřerušit.

Z výše uvedených důvodů nezbylo než rozhodnout tak, jak je uvedeno ve výroku tohoto usnesení. Speciální stavební úřad bude v řízení pokračovat, jakmile odpadnou překážky, pro něž bylo řízení přerušeno.

P o u č e n í ú č a s t n í k ů

Proti tomuto usnesení lze podle § 76 odst. 5 správního řádu podat odvolání, ve kterém se uvede, v jakém rozsahu se usnesení napadá a dále namítaný rozpor s právními předpisy nebo nesprávnost usnesení nebo řízení, jež mu předcházelo, ve lhůtě 15 dnů ode dne jeho oznámení k Ministerstvu dopravy a to podáním učiněným u Krajského úřadu Olomouckého kraje, Odboru dopravy a silničního hospodářství. Odvolání proti tomuto usnesení nemá podle § 76 odst. 5 správního řádu odkladný účinek.

Pokud zjištěné nedostatky v určené lhůtě nebudou odstraněny nebo nebude ve lhůtě 15 dnů uhrazen předepsaný správní poplatek, speciální stavební úřad řízení, podle ustanovení § 66 odst. 1 písm. c) resp. d) správního řádu, zastaví.

Mgr. František Pěruška
zástupce vedoucího odboru

Doručí se

- Ředitelství silnic a dálnic, IČ 65993390, Na Pankráci 56, 145 05 Praha 4, jehož jménem jedná Ing. Martin Smolka, MBA, ředitel Správy Olomouc zastupuje
DOSING – Dopravoprojekt Brno group, spol. s r.o., IČ 18824943, Kounicova 13, 602 00 Brno

Na vědomí

- spis

1. Obec Lukavice

Lukavice 47, 789 01 Zábřeh
(dále jen „vlastník pozemku“)

a

2. Ředitelství silnic a dálnic ČR

se sídlem Na Pankráci 546/56, 140 00 Praha 4
jejímž jménem jedná Ing. Martin Smolka, MBA, ředitel Správy Olomouc na základě pověření
ze dne 1. 3. 2011
IČ: 65993390 DIČ: CZ65993390
(dále jen „stavebník“)

uzavírají níže uvedeného dne, měsíce a roku v souladu s ust. § 1746 odst. 2 zákona č. 89/2012
Sb., občanský zákoník tuto

SMLOUVU O PRÁVU PROVÉST STAVBU

I.

Vlastník pozemku má na základě nabývacích titulů uvedených v listu vlastnictví vlastnické právo k pozemkům p. č. 430/11 KN ostatní plocha - silnice, p. č. 430/10 KN ostatní plocha – silnice, p.č. 452/63 KN ostatní plocha – silnice a p.č. 699/1 KN ostatní plocha – neplodná půda v obci Lukavice. Uvedené pozemky jsou zapsány na listu vlastnictví č. 10001 pro k. ú. Vlachov, obec Lukavice, vedený u Katastrálního úřadu pro Olomoucký kraj, Katastrálního pracoviště Šumperk (dále jen „dotčené pozemky“).

II.

1. Vlastník pozemků touto smlouvou zakládá právo stavebníka provést stavbu „**I/44 Vlachov – most 44-010a – zpracování PD**“ na dotčených pozemcích ve smyslu ust. § 86 odst. 2 písm. a) a podle § 110 odst. 2 písm. a) zákona č. 183/2006 Sb., o územním plánování a stavebním řádu (stavební zákon), ve znění pozdějších právních předpisů, přičemž pozemek parc. č. 430/11 KN bude stavbou dotčen v rozsahu cca. 15 m² (dočasný zábor), pozemek parc. č. 430/10 KN bude stavbou dotčen v rozsahu cca. 15 m² (dočasný zábor), pozemek parc. č. 452/63 KN bude stavbou dotčen v rozsahu cca. 3m2 (dočasný zábor) a pozemek parc. č. 699/1 KN bude stavbou dotčen v rozsahu cca. 3m2 (dočasný zábor).
2. Vlastník pozemků touto smlouvou povoluje stavebníkovi provést na dotčených pozemcích stavbu v souladu s projektovou dokumentací a za podmínek uvedených v pravomocném stavebním povolení.
3. Vlastník pozemků se touto smlouvou zavazuje strpět výkon stavebníkova práva na provedení stavby.
4. Vlastník pozemků bere na vědomí a souhlasí s tím, že stavebník bude provádět Stavbu prostřednictvím třetí strany, a to zhotovitele určeného postupem v souladu se zákonem č. 137/2006 Sb., o veřejných zakázkách, ve znění pozdějších právních předpisů.
5. Stavebník se zavazuje při provádění stavby co nejvíce šetřit práva vlastníka pozemků.

6. Právo provést stavbu se zakládá bezúplatně a na dobu určitou; právo provést stavbu založené touto smlouvou zanikne, nebude-li vydáno pravomocné územní rozhodnutí o umístění stavby, resp. stavební povolení stavby do 5 let ode dne podpisu této smlouvy.
7. Smluvní strany si sjednávají právo od této smlouvy odstoupit pro případ, že stavba nebude realizována.

III.

Vlastník pozemků se zavazuje, že na výzvu stavebníka s ním uzavře nájemní smlouvu, jejímž předmětem bude nájem části dotčených pozemků specifikovaný výše za účelem realizace stavby, přičemž výše nájemného bude stanovena podle interních předpisů stavebníka platných ke dni podpisu budoucí nájemní smlouvy (Příkaz generálního ředitele ŘSD ČR – stanovení výše nájemného). Stavebník se zavazuje předložit návrh nájemní smlouvy vlastníkově pozemků do 30 dnů ode dne podpisu smlouvy s vybraným uchazečem podle ust. § 82 zákona č. 137/2006 Sb. Vlastník pozemků se zavazuje přijmout návrh nájemní smlouvy předložený stavebníkem ve lhůtě do 30 dnů ode dne jeho doručení.

IV.

Tato smlouva bude přílohou žádosti stavebníka o územní a stavební povolení, kterou stavebník prokáže své oprávnění provést stavbu v souladu s ust. § 86 odst. 2 písm. a) a § 110 odst. 2 písm. a) zákona č. 183/2006 Sb., o územním plánování a stavebním řádu (stavební zákon), ve znění pozdějších právních předpisů.

Uzavření této smlouvy bylo schváleno usnesením Rady obce Lukavice


č. 2 bod č. 65.3. dne 28.2. 2018.

V.

1. Tato smlouva, jakož i práva a povinnosti v ní výslovně neupravené, se řídí českým právním řádem, zejména občanským zákoníkem.
2. Tato smlouva nabývá platnosti a účinnosti dnem podpisu oběma smluvními stranami.
3. Tato smlouva je vyhotovena ve třech stejnopisech s platností originálu, z nichž jedno vyhotovení obdrží vlastník pozemků a dvě vyhotovení stavebník (z toho jedno vyhotovení bude předloženo příslušnému stavebnímu úřadu jako příloha žádosti stavebníka o povolení stavby specifikované v čl. I této smlouvy).
4. Práva a povinnosti vyplývající z této smlouvy přecházejí na právní nástupce smluvních stran.
5. Vlastník pozemků podpisem této smlouvy na sebe ve smyslu ust. § 1765 NOZ přebírá nebezpečí změny okolností a prohlašuje, že není omezen ve svéprávnosti.
6. Smluvní strany se zavazují řádně spolupracovat a včas se navzájem informovat o všech podstatných okolnostech, které mohou mít vliv na řádné plnění účelu této smlouvy.
7. Smluvní strany prohlašují, že souhlasí s případným zveřejněním obsahu této smlouvy v souladu se zákonem č. 106/1999 Sb., o svobodném přístupu k informacím, ve znění pozdějších právních předpisů.
8. Stavebník předem vylučuje možnost uzavření smlouvy v případě nepodstatné odchylky či dodatku ze strany vlastníka pozemků k zaslánému návrhu smlouvy. Každý dodatek nebo odchylka, stejně tak jako výhrada, omezení či jiná změna bude považována za novou nabídku.

9. Smluvní strany prohlašují, že se dohodly na všech náležitostech, u nichž bylo dosažení shody předpokladem pro uzavření této smlouvy.
10. Smluvní strany prohlašují, že smlouva byla sepsána na základě pravdivých údajů, dle jejich pravé a svobodné vůle a že smluvnímu ujednání nejsou na překážku žádné okolnosti bránící nakládání s nemovitostí a na důkaz toho ji vlastnoručně podepisují.

V Lukavici, dne 16.3./2018



OBEC LUKAVICE
789 01 okr. ŠUMPERK

Jménem vlastníka
Ing. Vladimír Velický
Starosta obce Lukavice

V Olomouci, dne 24.4./2018



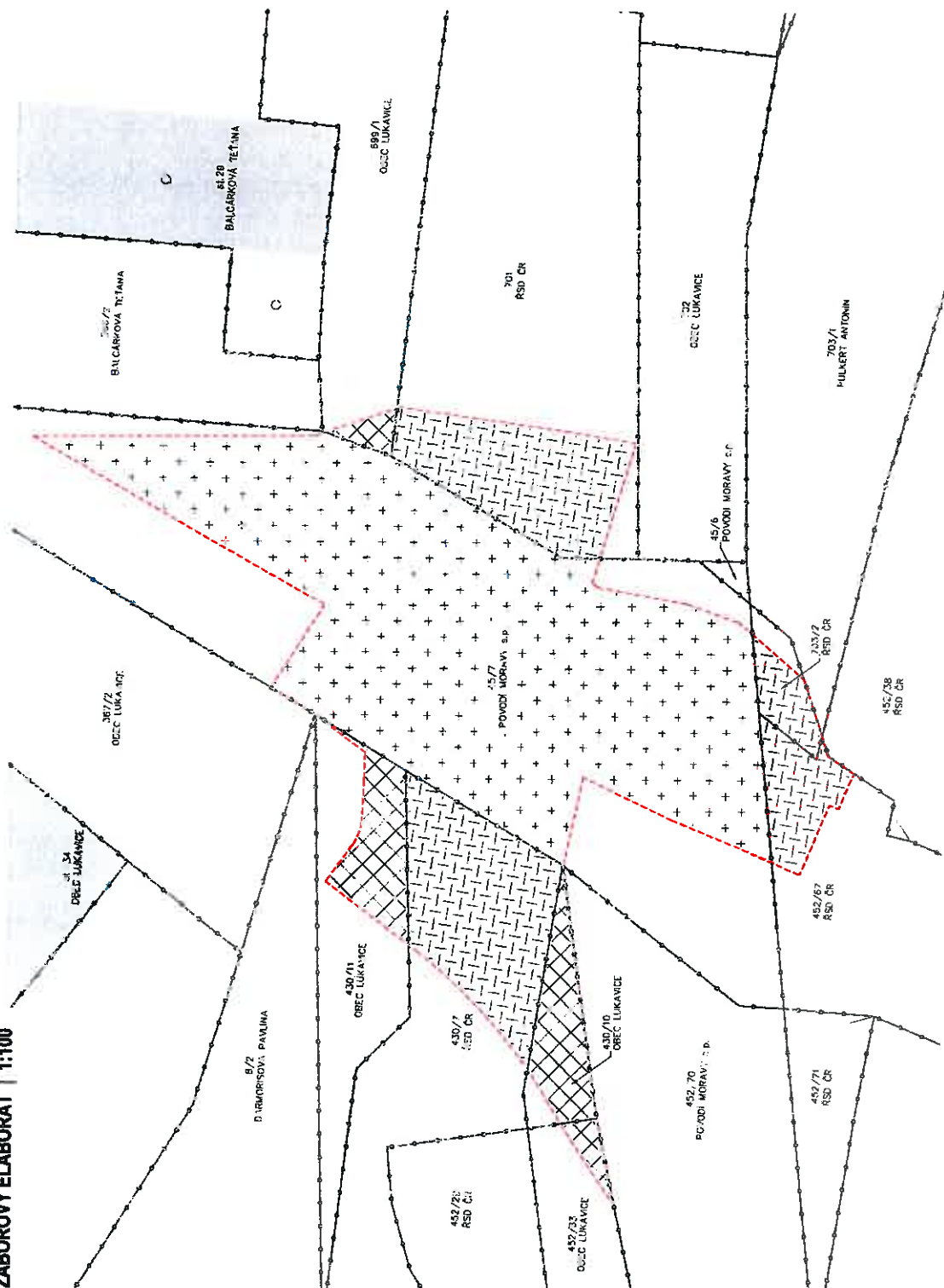
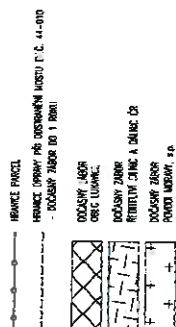
Jménem stavebníka
Ing. Martin Smolka, MBA
Ředitel Správy Olomouc



Přílohy smlouvy: Záborový elaborát

ZÁBOROVÝ ELABORÁT | 1:100

LEGENDA



KREDITELSTVÍ SILNIC A DÁLNIC ČR
Na Pankově 56, 145 05 PRAHA 4
Správa Olomouc
Weissova 24a, 779 00 OLOMOUČ

DATUM BAZIČNO POKRETA

D. DOKUMENTACE

[illegible][illegible]



ŽADATEL

DOSING - Dopravoprojekt Brno group, spol. s r.o.

NAŠE ZNAČKA

0100868674

VYŘÍZENO DNE

01.02.2018

Sdělení o existenci energetického zařízení v majetku společnosti EZ Distribuce, a. s., pro akci:

I/44 Vlachov - most 44-010a - zpracování PD

Vážený zákazníku,

dovolujeme si reagovat na Vaši žádost číslo 0100868674 ze dne 01.02.2018 o sdělení o existenci energetického zařízení v majetku společnosti EZ Distribuce, a. s., ve Vámi vymezeném zájmovém území.

V majetku EZ Distribuce, a. s., se na Vámi uvedeném zájmovém území nachází nebo ochranným pásmem zasahuje energetické zařízení typu:

	síť NN	síť VN	síť VVN
Podzemní síť			
Nadzemní síť	stejně		
Stanice			

Energetické zařízení je chráněno ochranným pásmem podle § 46 zákona č. 458/2000 Sb., o podmínkách podnikání a o výkonu státní správy v energetických odvětvích a o změně některých zákonů (energetický zákon), ve znění pozdějších předpisů. Přibližný průběh tras energetických zařízení zasíláme v příloze k tomuto dopisu. Dovolujeme si upozornit, že v trase kabelového vedení může být uloženo několik kabelů.

V případě, že uvažovaná akce neboinnost zasáhne do ochranného pásma nadzemních vedení nebo trafostanic, popřípadě po vytyčení zjistíte, že zasahuje do ochranného pásma podzemních vedení, je nutné písemně požádat společnost EZ Distribuce, a. s., o souhlas s inností v ochranném pásmu (formulář je k dispozici na www.cezdistribuce.cz v části Formulář / innosti v ochranných pásmech, kontaktní údaje pro podání Vaší žádosti naleznete v zápatí). Jestliže uvažovaná akce vyvolá potřebu dílčí změny trasy vedení nebo umístění některých prvků energetického zařízení, je nutné včas společnost EZ Distribuce, a. s., požádat o přeložku zařízení podle § 47 energetického zákona. Dovolujeme si Vás rovněž upozornit, že v zájmovém území se může nacházet také energetické zařízení, které není v majetku společnosti EZ Distribuce, a. s.

V případě existence podzemních energetických zařízení je povinností stavebníka alespoň třináct dní před započetím zemních prací požádat o tzv. vytyčení. Kontaktní údaje pro podání žádosti naleznete na www.cezdistribuce.cz v části Kontakty.

Pokud dojde k obnažení kabelového vedení nebo k poškození energetického zařízení, nahlašte nám prosím tuto skutečnost bezodkladně jako poruchu na bezplatnou linku 800 850 860.

Toto sdělení je platné do 01.08.2018 a je jedním z podkladů pro zpracování projektové dokumentace, pokud je taková dokumentace zpracovávána. Toto sdělení však nenahrazuje vyjádření provozovatele distribuce soustavy k projektové dokumentaci pro územní nebo stavební řízení, k připojení nového odběru, zdroje elektrické energie nebo k navýšení rezervovaného výkonu a výkonu a mimo havárií ani souhlas s inností v ochranném pásmu.

V souvislosti s výše uvedeným si Vás dovoluujeme upozornit, že uvedené sdělení v elektronické podobě obsahuje skutečnosti tvořící obchodní tajemství společnosti EZ Distribuce, a. s. Poskytnuté informace jsou dále také doprovázeny informacemi a obchodně citlivými informacemi společnosti EZ Distribuce, a. s. Z výše uvedených důvodů si Vás proto společnost EZ Distribuce, a. s., dovoluujeme upozornit, že s poskytnutými informacemi je třeba nakládat dle platných právních předpisů, v opačném případě se vystavujete postihu ve smyslu platné právní úpravy. V této souvislosti si Vás dále dovoluujeme upozornit, že požadované informace nesmí být předány, sděleny, využity, zveřejněny, či jiným způsobem postoupeny na jakoukoli třetí osobu bez předchozího prokazatelného souhlasu společnosti EZ Distribuce, a. s. Informace o existenci sítí mohou být využity pouze pro účel, pro který byly vyžádány.

S pozdravem

EZ Distribuce, a. s.

Dělná, Dělná IV-Podmokly

Teplická 874/8

PS 405 02

I : 24729035

Přílohy

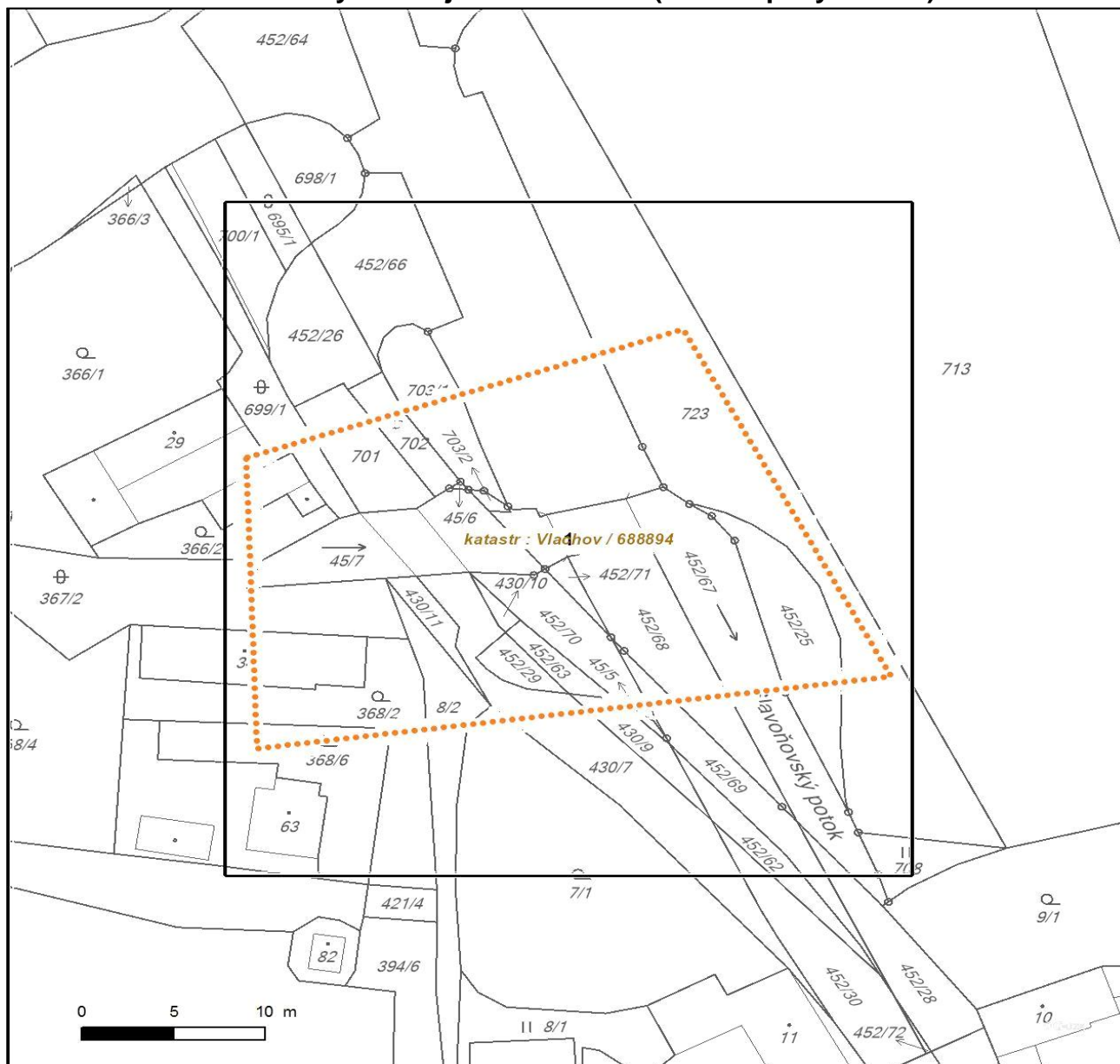
1. Situace a výkres zájmového území
2. Podmínky pro provádění činností v ochranných pásmech energetických zařízení



Platí pouze se sdělením číslo 0100868674.

Zakreslené polohy zařízení v plánu jsou pouze informativní.

Situace výkres zájmového území (klad mapových listů)



Není-li zobrazena katastrální mapa, zadejte žádost znovu. Katastrální mapa je generována prostřednictvím externí WMS služby, jejíž provoz nezajišťuje společnost ČEZ Distribuce, a. s.

LEGENDA

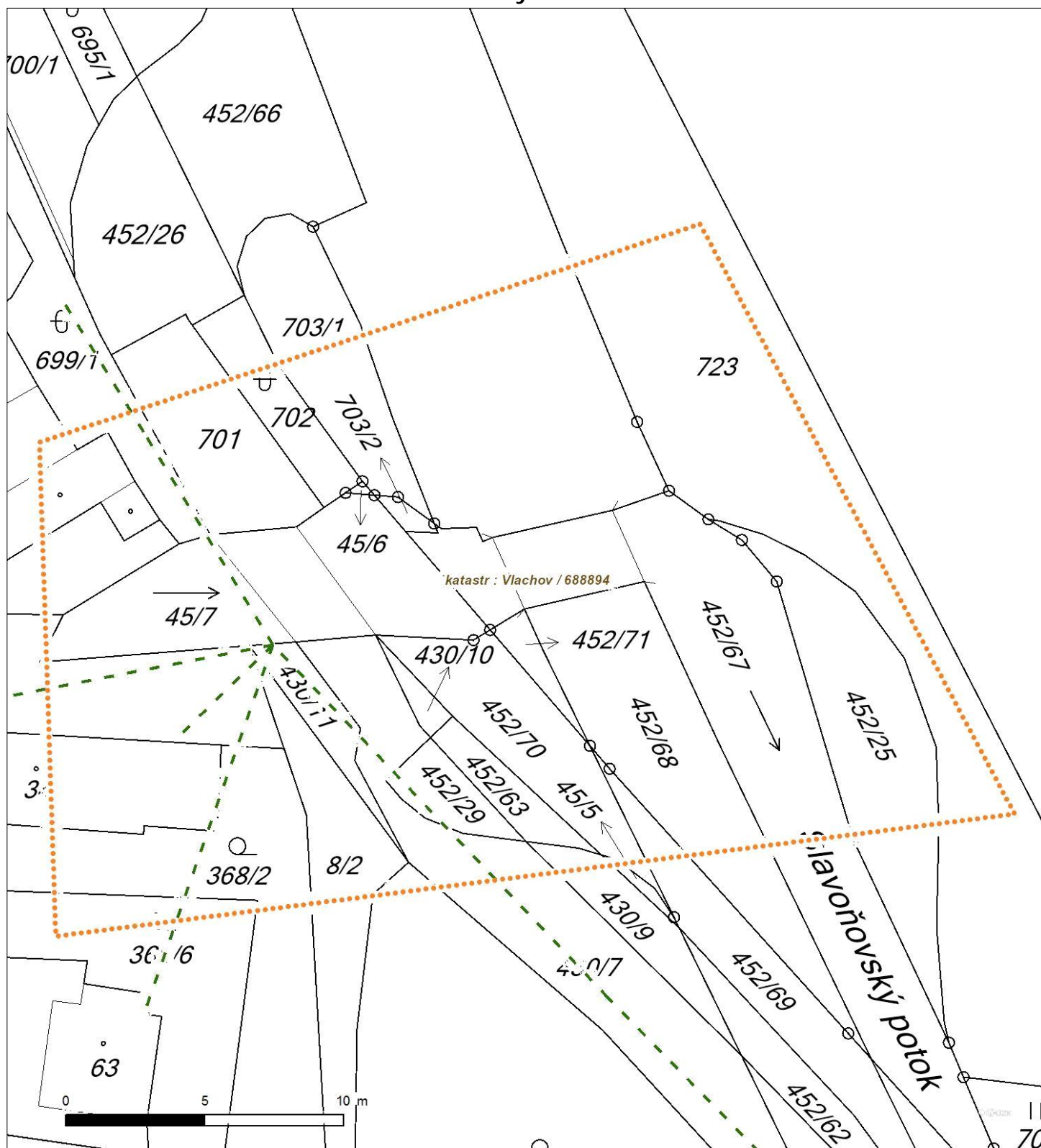
	Podzemní vedení NN do 1kV		Stanice do 52 kV - stožárová
	Nadzemní vedení NN do 1kV		Stanice do 52 kV - zděná
	Podzemní vedení VN do 35 kV		Transformovna (nad 52 kV)
	Nadzemní vedení VN do 35 kV		Probíhající investice ČEZ Distribuce
	Podzemní vedení VVN 110kV		Stanice ČEZ Distribuce ve výstavbě
	Nadzemní vedení VVN 110kV		Zařízení ČEZ Distribuce ve výstavbě
	NN přívod odběratele		Hranice katastrálního území
	Cizí energetické vedení		
	Zájmové území		



Platí pouze se sdělením číslo 0100868674.

Zakreslené polohy zařízení v ploše jsou pouze informativní.

Situční výkres - list 1



Není-li zobrazena katastrální mapa, zadejte žádost znovu. Katastrální mapa je generována prostřednictvím externí WMS služby, jejíž provoz nezajišťuje společnost EZ Distribuce, a. s.



PODMÍNKY PRO PROVÁDĚNÍ INNSTÍ V OCHRANNÝCH PÁSMECH PODZEMNÍCH VEDENÍ

Ochranné pásmo podzemních vedení elektrizační soustavy do 110 kV včetně vedení idicí, měřicí a zabezpečovací techniky je stanoveno v § 46, odst. (5), Zák. č. 458/2000 Sb., tj. zákona o podmínkách podnikání a o výkonu státní správy v energetických odvětvích a o změně některých zákonů (energetický zákon), ve znění pozdějších předpisů (dále jen "energetický zákon"), a miní 1 metr po obou stranách krajního kabelu kabelové trasy, nad 110 kV miní 3 metry po obou stranách krajního kabelu.

V ochranném pásmu podzemního vedení je podle § 46 odst. (8) a (10) energetického zákona zakázáno:

- a) z izovat bez souhlasu vlastníka točto za ízení stavby í umis ovat konstrukce a jiná podobná za ízení, jakož í usklad ovat ho lavé a výbušné látky,
 - b) provád t bez souhlasu vlastníka zemní práce,
 - c) provád t innosti, které by mohly ohrozit spolehlivost a bezpečnost provozu točto za ízení nebo ohrozit život, zdraví í majetek osob,
 - d) provád t innosti, které by znemož ovaly nebo podstatn znesnad ovaly p ístup k točto za ízením,
 - e) vysazovat trvalé porosty a p ejížd t vedení t žkými mechanizmy.
- Pokud stavba nebo stavební íinnost zasahuje do ochranného pásma podzemního vedení, je třeba požádat o písemný souhlas vlastníka nebo provozovatele tohoto za ízení na základ § 46, odst. (8) a (11) energetického zákona.

V ochranných pásmech podzemních vedení je třeba dále dodržovat následující podmínky:

1. Dodavatel prací musí před zahájením prací zajistit vytýčení podzemního za ízení a prokazatelně seznámit pracovníky, jichž se to týká, s jejich polohou a upozornit na odchylky od výkresové dokumentace.
2. Výkopové práce do vzdálenosti 1 metr od osy (krajního) kabelu musí být prováděny ručně. V případě provedení sond (ručně) může být tato vzdálenost snížena na 0,5 metru.
3. Zemní práce musí být prováděny v souladu s SN 73 6133 Návrh a provádění zemního tělesa pozemních komunikací a při zemních pracích musí být dodrženo Nařízení vlády č. 591/2006 Sb., bližších minimálních požadavků na bezpečnost a ochranu zdraví při práci na staveništích.
4. Místa křížení a souběhy ostatních za ízení se za ízeními energetiky musí být vyprojektovány a provedeny zejména dle SN 73 6005, SN EN 50 341-1,2, SN EN 50341-3-19, SN EN 50423-1, SN 33 2000-5-52 a PNE 33 3302.
5. Dodavatel prací musí oznámit příslušnému provozovateli distribuční soustavy zahájení prací minimálně 3 pracovní dny předem.
6. Při potřebě projíždění podzemních vedení vozidly nebo mechanizmy je třeba po dohodě s provozovatelem provést dodatečnou ochranu proti mechanickému poškození.
7. Je zakázáno manipulovat s obnaženými kabely pod napětím. Odkryté kabely musí být za vypnutého stavu řádně vyvěšeny, chráněny proti poškození a označeny výstražnou tabulkou dle SN ISO 3864.
8. Před záhozem kabelové trasy musí být provozovatel kabelu vyzván ke kontrole uložení. Pokud tato organizace provádí zemní práce neprovede, vyhrazuje si provozovatel distribuční soustavy právo nechat inkriminované místo znovu odkryt.
9. Při záhozu musí být zemina pod kabely řádně udusána, kabely zapískovány a provedeno krytí proti mechanickému poškození.
10. Bez předchozího souhlasu je zakázáno snižovat nebo zvyšovat vrstvu zeminy nad kabelem.
11. Každé poškození za ízení provozovatele distribuční soustavy musí být okamžitě nahlášeno na Kontaktní bezplatnou linku EZ Distribuce 800 850 860, která je Vám k dispozici 24 hodin denně, 7 dní v týdnu.
12. Ukončení stavby musí být neprodleně ohlášeno příslušnému provoznímu útvaru.
- 13. Po dokončení stavby provozovatel distribuční soustavy nesouhlasí s vyhlášením ochranného pásma nových rozvodů, které jsou budovány, protože se již jedná o práce v ochranném pásmu za ízení provozovatele distribuční soustavy. Pípadně opravy nebo rekonstrukce na svém za ízení nebude provozovatel distribuční soustavy provádět na výjimku z ochranného pásma nebo na základ souhlasu s inností v tomto pásmu.**

Pípadné nedodržení uvedených podmínek bude řešeno příslušným stavebním úřadem nebo nahlášeno Energetickému regulačnímu úřadu jako správní delikt ve smyslu příslušného ustanovení energetického zákona spoívající v porušení zákazu provádění inností v ochranných pásmech dle § 46 uvedeného zákona.



PODMÍNKY PRO PROVÁDĚNÍ PRÁČÍ V OCHRANNÝCH PÁSMECH NADZEMNÍCH VEDENÍ

Ochranné pásmo nadzemního vedení podle § 46, odst. (3), Zák. č. 458/2000 Sb., tj. zákona o podmínkách podnikání a o výkonu státní správy v energetických odvětvích a o změně některých zákonů (energetický zákon), ve znění pozdějších předpisů (dále jen "energetický zákon") je souvislý prostor vymezený svislými rovinami vedenými po obou stranách vedení ve vodorovné vzdálenosti minimálně kolmo na vedení, které odděluje od krajního vodiče vedení na obě jeho strany:

- a) u napětí nad 1 kV a do 35 kV včetně
 - pro vodiče bez izolace 7 metrů (resp. 10 metrů u zařízení postaveného do 31. 12. 1994, vyjma lesních prvků, kde rozsah ochranného pásma i do uvedeného data činí 7 metrů),
 - pro vodiče s izolací základní 2 metry,
 - pro závěsná kabelová vedení 1 metr;
- b) u napětí nad 35 kV do 110 kV včetně
 - pro vodiče bez izolace 12 metrů (resp. 15 metrů u zařízení postaveného do 31. 12. 1994).
 - pro vodiče s izolací základní 5 metrů

Poznámka: Nadzemní vedení nízkého napětí (do 1 kV) není chráněno ochranným pásmem.

Přiinnostech prováděných v jeho blízkosti (práce v blízkosti) je nutné dodržet vzdálenosti dané SN EN 50110-1 ed. 2.

V ochranném pásmu nadzemního vedení je podle § 46 odst. (8) a (9) energetického zákona zakázáno:

1. zřizovat bez souhlasu vlastníka zařízení stavby či umislovat konstrukce a jiná podobná zařízení, jakož i uskladňovat hořlavé a výbušné látky,
2. provádět bez souhlasu vlastníka zemní práce,
3. provádět činnosti, které by mohly ohrozit spolehlivost a bezpečnost provozu zařízení nebo ohrozit život, zdraví či majetek osob,
4. provádět činnosti, které by znemožňovaly nebo podstatně znesnadňovaly přístup k těmto zařízením,
5. vysazovat chmelnice a nechávat růst porosty nad výškou 3 metry.

Pokud stavba nebo stavební činnost zasahuje do ochranného pásma nadzemního vedení, je třeba požádat o písemný souhlas vlastníka nebo provozovatele tohoto zařízení na základě § 46, odst. (8) a (11) energetického zákona.

V ochranných pásmech nadzemních vedení je třeba dále dodržovat následující podmínky:

1. Při pohybu nebo pracích v blízkosti elektrického vedení vysokého napětí se nesmí osoby, předměty, prostědky nemající povahu jeřábu přiblížit k živým částem - vodičům blíže než 2 metry (dle SN EN 50110-1).
2. Jeřáby a jim podobná zařízení musí být umístěny tak, aby v kterékoli poloze byly všechny jejich části mimo ochranné pásmo vedení, a musí být zamezeno vyvrstvení lana.
3. Je zakázáno stavět budovy nebo jiné objekty v ochranných pásmech nadzemních vedení vysokého napětí.
4. Je zakázáno, provádět veškeré pozemní práce, při kterých by byla narušena stabilita podpůrných bodů - sloupů nebo stožárů.
5. Je zakázáno upevňovat antény, reklamy, ukazatele apod. pod, přes nebo přímo na stožáry elektrického vedení.
6. Dodavatel prací musí prokazatelně seznámit své pracovníky, jichž se to týká s SN EN 50110-1.
7. Pokud není možné dodržet body 1 až 4, je možné požádat příslušný provozní útvar provozovatele distribuční soustavy o další řešení (zajištění odborného dohledu pracovníka s elektrotechnickou kvalifikací dle Vyhlášky č. 50/1978 Sb., vypnutí a zajištění zařízení, zaizolování živých částí apod.), pokud nejsou tyto podmínky již součástí jiného vyjádření ke konkrétní stavbě.
8. V případě požadavku na vypnutí zařízení po nezbytnou dobu provádění prací je nutné požádat minimálně 2 měsíce před požadovaným termínem. V případě vedení nízkého napětí je možné též požádat o zaizolování částí vedení.

Případné nedodržení uvedených podmínek bude řešeno příslušným stavebním úřadem nebo nahlášeno Energetickému regulačnímu úřadu jako správní delikt ve smyslu příslušného ustanovení energetického zákona, spočívající v porušení zákazu provádění činností v ochranných pásmech dle § 46 uvedeného zákona.



PODMÍNKY PRO PROVÁDĚNÍ PRÁČÍ V OCHRANNÝCH PÁSMECH ELEKTRICKÝCH STANIC

Ochranné pásmo elektrické stanice je stanoveno v § 46, odst. (6), Zák. č. 458/2000 Sb., tj. zákona o podmínkách podnikání a o výkonu státní správy v energetických odvětvích a o změně některých zákonů (energetický zákon), ve znění pozdějších předpisů (dále jen "energetický zákon") a je vymezeno svislými rovinami vedenými ve vodorovné vzdálenosti:

- a) u venkovních el. stanic a dále stanic s napětím v ≥ 52 kV v budovách 20 metrů od oplocení nebo od vnějšího lince obvodového zdiva,
- b) u stožárových elektrických stanic a v ≥ 52 kV stanic s venkovním napájením s napětím ≥ 1 kV a menší než 52 kV na úrovni nízkého napětí 7 metrů od vnější hrany profilu stanice ve všech směrech,
- c) u kompaktních a zděných el. stanic s napětím ≥ 1 kV a menší než 52 kV na úrovni nízkého napětí 2 metry od vnějšího pláště stanice ve všech směrech,
- d) u vestavných el. stanic 1 metr od obestavění.

V ochranném pásmu elektrické stanice je podle § 46 odst. (8) a (10) energetického zákona zakázáno:

1. zřízet bez souhlasu vlastníka to, co zařízení stavby či umístění konstrukce a jiná podobná zařízení, jakož i uskladňovat hořlavé a výbušné látky,
2. provádět bez souhlasu vlastníka zemní práce,
3. provádět činnosti, které by mohly ohrozit spolehlivost a bezpečnost provozu to, co zařízení nebo ohrozit život, zdraví či majetek osob,
4. provádět činnosti, které by znemožňovaly nebo podstatně znesnadňovaly přístup k tomtomu zařízením.

Pokud stavba nebo stavební činnost zasahuje do ochranného pásma elektrické stanice, je třeba požádat o písemný souhlas vlastníka nebo provozovatele tohoto zařízení na základě § 46, odst. (8) a (11) energetického zákona.

V ochranném pásmu elektrické stanice je dále zakázáno provádět činnosti, které by mohly mít za následek ohrožení bezpečnosti a spolehlivosti provozu stanice nebo zmenšující či podstatně znesnadňující její obsluhu a údržbu a to zejména:

5. provádět výkopové práce ohrožující záústřední podzemních vedení vysokého a nízkého napětí nebo stabilitu stavební části el. stanice (viz podmínky pro činnosti v ochranných pásmech podzemního vedení),
6. skladovat či umístovat předměty bránící přístupu do elektrické stanice nebo k rozvaděčům vysokého nebo nízkého napětí,
7. umístovat antény, reklamy, ukazatele apod.,
8. zřízet oplocení, které by znemožnilo obsluhu el. stanice.

Případné nedodržení uvedených podmínek bude řešeno příslušným stavebním úřadem nebo nahlášeno Energetickému regulačnímu úřadu jako správní delikt ve smyslu příslušného ustanovení energetického zákona spočívající v porušení zákazu provádět činnosti v ochranných pásmech dle § 46 uvedeného zákona.



16.

DOSING – Dopravoprojekt Brno group,
spol. s r.o.
Kounicova 271/13
602 00 Brno

VÁŠ DOPIS ZNAČKY / ZE DNE

NAŠE ZNAČKA

VYŘIZUJE / LINKA

MÍSTO ODESÍLÁNÍ / DNE

1096887652

Libor Smékal/ 800850860

Zábřeh/ 12.02.2018

Odstranění stavby mostu přes vodoteč na silnici I/44 Vlachov - most 44-010

Sdělujeme Vám, že ve Vámi uvedeném zájmovém prostoru **se nachází nadzemní energetické zařízení nn** v majetku provozovatele distribuční soustavy.

Stavba se nesmí dotknout našeho zařízení – nadzemního vedení při dodržení vzdáleností dle normy PNE 333302, zejména min. 1,5m od základů podpěr vedení.

Kabelová skříň nebude stavbou dotčena.

Pokud předmětnými stavebními pracemi v zájmovém prostoru nebude dotčeno stávající zařízení ČEZ Distribuce, a.s., je možno použít toto vyjádření jako stanovisko ČEZ Distribuce, a.s. k územnímu, případně stavebnímu řízení stavby.

Platnost tohoto vyjádření je 1 rok

S pozdravem

Ing. Libor Socha
Vedoucí oddělení SEM-sítě Morava



ŽADATEL

DOSING - Dopravoprojekt Brno group, spc

NAŠE ZNA KA
0200705280VY IZUJE / LINKA
841 842 843VY ÍZENO DNE
01.02.2018**Sd lení o existenci komunika ního vedení spole nosti Telco Pro Services, a. s.**Název akce: **I/44 Vlachov - most 44-010a - zpracování PD**Ú el: **Stavební ízení**

Vážený zákazníku,
dovolujeme si reagovat na Vaši žádost íslo 0200705280 ze dne 01.02.2018, která se týkala sd lení o existenci komunika ního za ízení na Vámi ur eném zájmovém území.

Dle v domí spole nosti Telco Pro Services, a. s., se na Vámi vymezeném zájmovém území:
nenachází komunika ní za ízení v majetku spole nosti Telco Pro Services, a. s.

Zárove si Vás dovolujeme upozornit, že není vylou eno, že se ve Vámi vymezeném zájmovém území nachází jiné za ízení, které není v majetku spole nosti Telco Pro Services, a. s.

Toto sd lení je platné do 01.02.2019.

V souvislosti s výše uvedeným si Vás dovolujeme upozornit, že sd lení o existenci í neexistenci sítí p edstavuje skute nosti tvo ící obchodní tajemství spole nosti Telco Pro Services, a. s. Poskytnuté informace jsou dále také d v rnými informacemi spole nosti Telco Pro Services, a. s. Z výše uvedených d vod si Vás proto spole nost Telco Pro Services, a. s., dovoluje upozornit, že s poskytnutými informacemi je pot eba nakládat dle platných právních p edpis , v opa ném p ípad se vystavujete postihu ve smyslu platné právní úpravy. V této souvislosti si Vás dovolujeme rovn ž upozornit, že požadované informace nesmí být p edány, sd leny, využity, zp ístupn ny, í jiným zp sobem postoupeny na jakoukoli t etí osobu bez p edchozího prokazatelného souhlasu spole nosti Telco Pro Services, a. s. Informace o existenci sítí mohou být využity pouze pro ú el, pro který byly vyžádány.

S pozdravem



Telco Pro Services, a. s.
Duhová 1531/3
140 00 Praha 4
IČ: 291 48 278
(16)

Ji í Cimpel

Telco Pro Services, a. s.

P ílohy

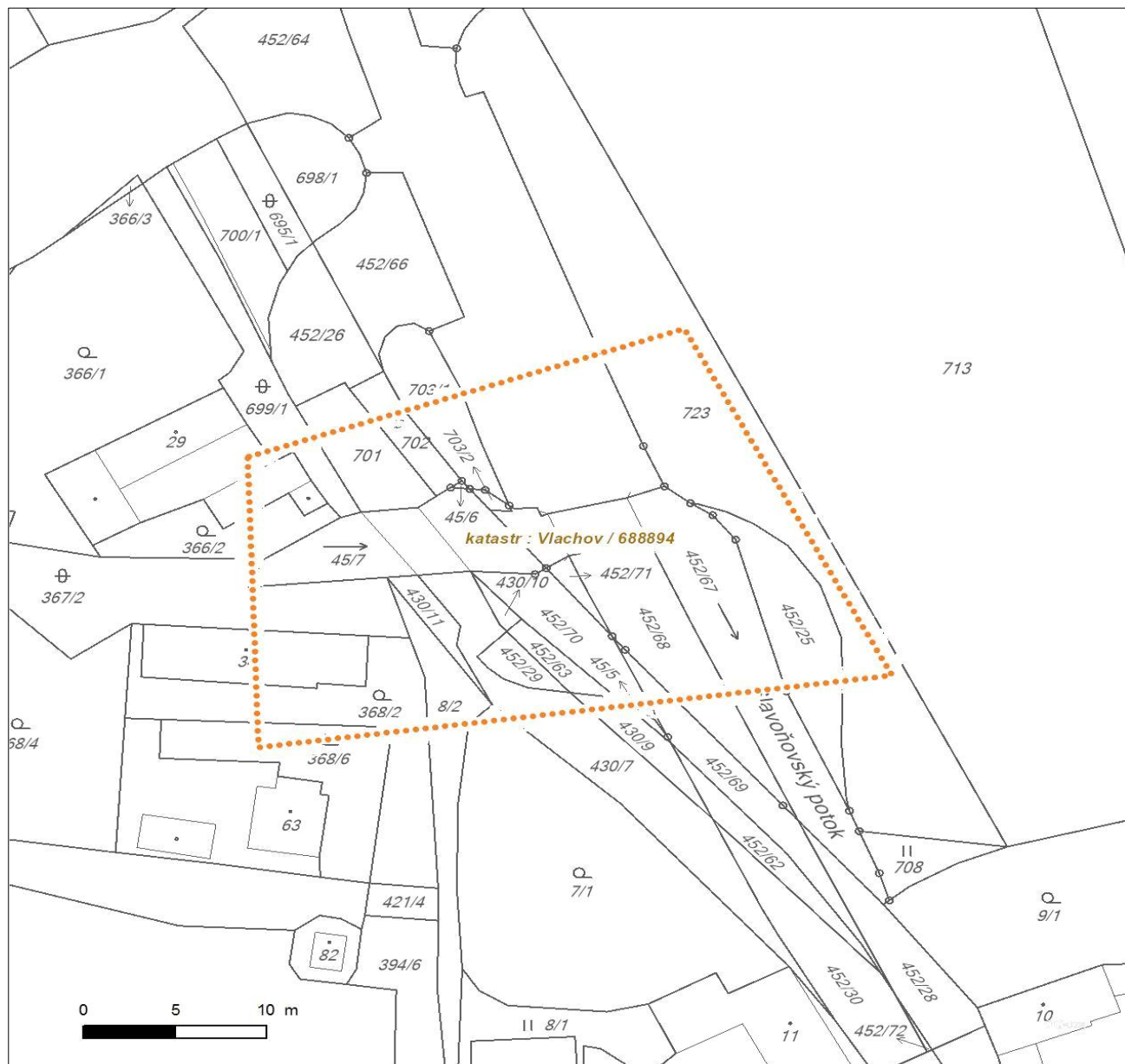
Situa ní výkres zájmového území



Platí pouze se sdělením číslo 0200705280.

Zakreslené polohy zařízení v příloze jsou pouze informativní.

Situace výkres zájmového území



LEGENDA

- | | |
|-------------------------------------|------------------------------------|
| ■ ■ ■ ■ ■ Nadzemní optické vedení | ■ ■ ■ ■ ■ Radioreléový spoj vzduch |
| — Podzemní optické vedení | Zájmové území |
| ■ ■ ■ ■ ■ Nadzemní metalické vedení | — Hranice katastrálního území |
| — Podzemní metalické vedení | |



13051/2018/MUZB



2018/225/ZP-MUZB

Městský úřad Zábřeh, Odbor správní, Oddělení životního prostředí

DOSING – DOPRAVOPROJEKT BRNO GROUP, S. R. O.
KOUNICOVA 271/13
602 00 BRNO
ZASTUPUJÍCÍ
ŘEDITELSTVÍ SILNIC A DÁLNIC ČR – SPRÁVA OLOMOUC
WOLKEROVA 24A
779 00 OLOMOUC

Č. J.: 2018/225/ZP-MUZB
 SPISOVÁ ZN.: OŽP/225/2018
 VYŘIZUJE: Šváb, DiS., Mgr. Bartošová,
 Ing. Nimrichter, Bc. Pavlu, Ing. Kamenec
 TELEFON: 583 468 250 – 256
 E-MAIL: miroslav.svab@muzabreh.cz
lydie.bartosova@muzabreh.cz
tomas.nimrichter@muzabreh.cz
ondrej.pavlu@muzabreh.cz
rostislav.kamenec@muzabreh.cz
 DATUM: 06.03.2018

STANOVISKO

Městský úřad Zábřeh, oddělení životního prostředí, obdržel dne 14.02.2018 žádost od společnosti DOSING – Dopravoprojekt Brno group, spol. s r. o., Kounicova 271/13, 602 00 Brno o vyjádření k projektové dokumentaci pro ohlášení odstranění stavby „**I/44 Vlachov – most 44-010a**“. Spolu se žádostí byla doložena projektová dokumentace vypracovaná 02/2018 vypracovaná společností DOSING – Dopravoprojekt Brno group, spol. s r. o., Kounicova 271/13, 602 00 Brno a plná moc k zastupování investora. Investorem záměru je Ředitelství silnic a dálnic ČR – Správa Olomouc, Wolkerova 24a, 779 00 Olomouc.

Stručná charakteristika záměru

Předložená projektová dokumentace řeší odstranění stavby stávajícího mostu ev. č. 44-010 v obci Vlachov. Most překračuje v km 5,426 ve směru staničení od Zábřehu místní vodotečí – Slavoňovský potok. Dotčené pozemky: p. č. 45/7, 430/11, 430/7, 430/10, 452/63, 452/67, 703/2, 701, 699/1 v k. ú. Vlachov.

Stanovisko dle zákona č. 254/2001 Sb., o vodách a o změně některých zákonů, ve znění pozdějších předpisů:

(Ing. Rostislav Kamenec, tel.: 583 468 240)

Městský úřad Zábřeh, oddělení životního prostředí, jako příslušný vodoprávní úřad **sděluje**: záměrem dojde k novým vodohospodářským úpravám toku kamenným záhozem tyto práce, které by mohly negativně ovlivnit životní prostředí, je povinností ohlásit vodoprávnímu úřadu. Ohlášení podléhá i provedení vodohospodářských úprav. Dále k odstranění stávajícího mostu a kamenného záhozu dojde k dotčení toku, proto si stavebník zajistí souhlas dle § 17 vodního zákona.

Stanovisko dle zákona č. 114/1992 Sb., o ochraně přírody a krajiny, ve znění pozdějších předpisů:

(Mgr. Lydie Bartošová, tel: 583 468 255)

Městský úřad Zábřeh, oddělení životního prostředí, jako příslušný orgán ochrany přírody **nemá** k předloženému záměru **námitek**. Zamýšlený zásah lze uskutečnit za předpokladu dodržení příslušných ustanovení zákona č. 114/1992 Sb., o ochraně přírody a krajiny, ve znění pozdějších předpisů. Stavební práce je nutné provádět šetrně s ohledem na volně rostoucí zeleň (platné ČSN 83 9061 a ČSN 83 9011). Je nezbytné, aby práce v blízkosti dřevin byly prováděny co nejšetrněji pod dohledem zodpovědné osoby, aby nedocházelo ke zbytečnému poškozování dřevin. **Realizací dojde k zásahu do významného krajinného prvku je k přeloženému záměru nutné si obstarat závazné stanovisko** (závazné stanovisko dle § 4 odst. 2 zákona o ochraně přírody), **žádá se o něj samostatnou žádostí na MěÚ Zábřeh, oddělení životního prostředí.**

Stanovisko dle zákona č. 289/1995 Sb., o lesích a o změně a doplnění některých zákonů (lesní zákon), ve znění pozdějších předpisů:

(Ing. Tomáš Nimrichter, tel: 583 468 256)

Předložený záměr se nedotýká zájmů chráněných zákonem č. 289/1995 Sb., o lesích a o změně a doplnění některých zákonů (lesní zákon), ve znění pozdějších předpisů.

Stanovisko z hlediska nakládání s odpady dle zákona č. 185/2001 Sb., o odpadech a o změně některých dalších zákonů, ve znění pozdějších předpisů (dále jen zákon o odpadech):

(Bc. Ondřej Pavlů, tel: 583 468 251)

Městský úřad Zábřeh, oddělení životního prostředí, jako orgán veřejné správy v oblasti odpadového hospodářství sděluje, že předmětný záměr se dotýká zájmů chráněných zákonem o odpadech a proto je nezbytné si ke stavebnímu řízení (ohlášení odstranění stavby), opatřit závazné stanovisko z hlediska nakládání s odpady dle § 79 odst. 4 zákona o odpadech a to u příslušného správního orgánu, kterým je MěÚ Zábřeh, oddělení životního prostředí.

Toto stanovisko je vyjádřením a podle § 79 odst. 5 zákona o odpadech nenahrazuje souhlasy vydávané podle tohoto zákona.

Stanovisko dle zákona č. 201/2012 Sb., o ochraně ovzduší v platném znění:

(Bc. Ondřej Pavlů, tel: 583 468 251)

Městský úřad Zábřeh, oddělení životního prostředí, jako příslušný orgán veřejné správy v oblasti ochrany ovzduší, nemá námitek za předpokladu dodržování následující podmínky:

- Během realizace akce omezovat zvýšenou prašnost

Stanovisko z hlediska zákona č. 334/1992 Sb., na ochranu zemědělského půdního fondu (ZPF), ve znění pozdějších předpisů (dále jen „zákon o ZPF“):

(Miroslav Šváb, Dis., tel.:583 468 250)

Výše uvedený záměr se nedotýká zájmů chráněných zákonem o ZPF.

Městský úřad Zábřeh
oddělení životního prostředí 5



Ing. Bc. Květoslava Hýblová
vedoucí oddělení životního prostředí

Příloha: projektová dokumentace



19.

2018-54 19.3.2018

14695/2018/MUZB



2018/371/ZP-MUZB

Městský úřad Zábřeh, odbor správní, oddělení životního prostředí

DOSING s.r.o
Kounicova 13
602 00 Brno
IČ 18824943

ČÍSLO JEDNACÍ: 2018/371/ZP-MUZB

SPISOVÁ ZN.: OŽP/371/2018/KA

VYŘIZUJE: Ing. Rostislav Kamenec

TELEFON: 583 468 240

E-MAIL: rostislav.kamenec@muzabreh.cz

DATUM: 13.03.2018

SDĚLENÍ

k ohlášení vodohospodářských úprav

Městský úřad Zábřeh, odbor správní, oddělení životního prostředí, obdržel dne 08.03.2018 oznámení o vodohospodářských pracích dle § 15a odst. 3 zákona č. 254/2001 Sb. od ŘSD ČR, IČ 65993390 zastoupen DOSING s.r.o, IČ 18824943, akce „I/44 Vlachov – most 44-010a“ – spočívající v odstranění stávajícího kamenného záhozu a zpevnění koryta toku novým kamenným záhozem do 80 kg s urovnáním a vyklínováním líce v k.ú Vlachov –p.č. 45/7.

K ohlášení bylo doloženo:

- Technická zpráva z 02/2018 včetně dokladové části.

Oddělení životního prostředí Městského úřadu Zábřeh jako věcně příslušný vodoprávní úřad podle § 104 odst. 2 písm. c) a § 106 vodního zákona a místně příslušný vodoprávní úřad podle § 11 zákona č. 500/2004 Sb., správní řád, ve znění pozdějších předpisů, Vám souladu s § 15 odst. 3 vodního zákona a dle § 154 zákona č. 500/2004 Sb. správního řádu sděluje:

Vodoprávní úřad proti realizaci předmětného záměru tak, jak je výše popsáno nemá námitek, za předpokladu respektování níže uvedených podmínek:

1. Pracemi nesmí dojít k ohrožení ani ke zhoršení jakosti povrchových a podzemních vod, ani ke zhoršení odtokových poměrů v předmětné lokalitě.
2. V rámci akce budou respektovány stávající vodohospodářské sítě a objekty, které budou zaměřeny před zahájením údržby kompetentním pracovníkem jejich správcem.
3. Mechanizační prostředky musí být v dobrém technickém stavu a musí být dodržena preventivní opatření k zabránění případným únikům či úkapům ropných látek.
4. V blízkosti vodního toku nebudou skladovány závadné látky dle § 39 zákona o vodách a lehce odplavitelný materiál.
5. Případné vstupy na soukromé pozemky či pronajaté pozemky budou včas a s předstihem projednány s jejich vlastníky.
6. Po dokončení prací bude odklizen veškerý materiál, který byl v souvislosti s akcí uložen na březích vodního toku nebo napadal do průtočného profilu toku.

7. S odtěženým materiálem bude zacházeno v souladu s platnou legislativou.
8. Začátek prací bude oznámen vodoprávnímu úřadu MěÚ Zábřeh.

Městský úřad Zábřeh
oddělení životního prostředí 6



Ing. Bc. Květoslava Hýblová
vedoucí oddělení životního prostředí

20.

15792/2018/MUZB



2018/371/ZP-MUZB

Městský úřad Zábřeh, Odbor správní, oddělení životního prostředí

Dle rozdělovníku

Č. JEDNACÍ: 2018/371/ZP-MUZB

SPISOVÁ ZN.: OŽP/371/2018/PO

VYŘIZUJE: Ing. Pospíšilová Jana

TELEFON: 583 468 252

E-MAIL: jana.pospisilova@muzabreh.cz

DATUM: 19.03.2018

ZÁVAZNÉ STANOVISKO

Městský úřad Zábřeh, oddělení životního prostředí jako věcně příslušný vodoprávní úřad podle § 104 odst. 2 písm. c) a § 106 zákona č. 254/2001 Sb. o vodách a o změně některých zákonů (vodní zákon), ve znění pozdějších předpisů a místně příslušný vodoprávní úřad podle § 11 zákona č. 500/2004 Sb., Správní řád ve znění pozdějších předpisů

žadateli, kterým je:

Ředitelství silnic a dálnic ČR
Na Pankráci 546/6, 140 00 Praha 4
IČ: 659 93 390

zastoupenému na základě plné moci ze dne 20.11.2017

DOSING – Dopravoprojekt Brno group, spol. s r.o.
Kounicova 13, 602 00 Brno
IČ: 188 24 943

v souladu s § 149 odst. 1 správního řádu

uděluje s o u h l a s

dle § 17 odst. 1) písm. a) vodního zákona k odstranění stavby:

„I/44 Vlachov – most 44-010 – odstranění stavby“

v kraji Olomouckém, okrese Šumperk, v k.ú. Vlachov na p.č. 45/7, 699/1, 701, 703/2, 452/67, 430/10, 452/63, 430/7, 430/11, ČHP 4-10-02, jelikož lze předpokládat, že záměrem **nedojde ke zhoršení stavu vodního útvaru a že nebude mít za následek nedosažení dobrého stavu/potenciálu vod.**

Stručný popis záměru:

Předložená projektová dokumentace řeší odstranění mostu ev.č. 44-110 v havarijním stavu v k.ú. Vlachov. Most bude odstraněn bez náhrady jako celek včetně převáděné části silnice I/44. V místě odstranění mostu budou následně provedeny stavební a terénní úpravy tak, aby byla zajištěna funkce koryta DVT Slavoňovský potok. Stav koryta bude navrácen do původního stavu před postavením mostu v souladu s původní projektovou dokumentací úpravy Slavoňovského potoka.

Souhlas se uděluje za těchto podmínek:

1. Stavbou ani jejím provozem nesmí dojít k ohrožení ani ke zhoršení jakosti povrchových a podzemních vod ani ke zhoršení odtokových poměrů v dané lokalitě.
2. V rámci stavby budou respektovány stávající vodohospodářské sítě a objekty, které budou před zahájením stavby zaměřeny kompetentním pracovníkem jejich správcem
3. Mechanizační prostředky používané na stavbě musí být v dobrém technickém stavu a musí být dodržována preventivní opatření k zabránění případným úkapům či únikům ropných látek.
4. Budou dodrženy podmínky uvedené ve stanovisku Povodí Moravy, s.p., Dřevařská 11, 601 75 Brno, zn: **PM055679/2017-203/FI** ze dne **21.11.2017**.
5. Na stavbě budou k dispozici přiměřené protihavarijní prostředky pro likvidaci případné havárie (např. sorbent, norná stěna ap).
6. V průběhu stavby nebude docházet ke skladování a manipulaci se závadnými látkami v celém rozsahu stavby v blízkosti vodního toku a v celém dotčeném záplavovém území.
7. Všechny odpady musí být uloženy, zabezpečeny a přepravovány tak, aby neznečišťovaly vodní tok a jeho okolí. Odpady budou zneškodňovány, nebo využívány výhradně na zařízeních k tomu upravených a schválených.
8. V blízkosti vodního toku nebudou skladovány závadné látky dle § 39 zákona o vodách a lehce odplavitelný materiál
9. Práce budou prováděny tak, aby v průběhu odstraňování stavby nebyl omezen průtočný profil toku.
10. Po dokončení bude odklizen veškerý materiál, který by byl v souvislosti s likvidací mostu uložen na březích vodního toku nebo napadal do průtočného profilu vodního toku.
11. Případné vstupy na soukromé pozemky či pronajaté pozemky v okolí místa stavby budou včas a s předstihem projednány s jejich vlastníky.
12. Platnost souhlasu zaniká, pokud oprávněný nezapočne stavbu do dvou let od vydání tohoto souhlasu.

Upozornění

- *K vydání povolení o odstranění stavby je příslušný speciální stavební úřad Krajského úřadu Olomouckého kraje.*

Odůvodnění:

Městský úřad Zábřeh, oddělení životního prostředí obdržel dne 09.03.2018 od žadatele, kterým je Ředitelství silnic a dálnic ČR, Na Pankráci 546/6, 140 00 Praha 4, IČ: 659 93 390, zastoupenému na základě plné moci ze dne 20.11.2017 společností DOSING – Dopravoprojekt Brno group, spol. s r.o., Kounicova 13, 602 00 Brno, IČ: 188 24 943, žádost o vydání souhlasu vodoprávního úřadu dle § 17 odst. 1.) písm. a) vodního zákona ke stavbě: „I/44 Vlachov – most 44-010 – odstranění stavby“, umístěné na p.č. 45/7, 699/1, 701, 703/2, 452/67, 430/10, 452/63, 430/7, 430/11 v k.ú. Vlachov.

K žádosti byly doloženy všechny povinné doklady podle ustanovení § 8 vyhlášky č. 432/2001 Sb. o dokladech žádosti o rozhodnutí nebo vyjádření a o náležitostech povolení, souhlasů a vyjádření vodoprávního úřadu, a dalšími doklady, a to:

- Plná moc k zastupování Ředitelství silnic a dálnic ČR ze dne 10.11.2017

- Technická zpráva projektové dokumentace „I/44 Vlachov – most 44-010 – odstranění stavby“, vypracovaná společností DOSING – Dopravoprojekt Brno group, spol. s.r.o v 2/2018
- Stanovisko Povodí Moravy, s.p., Dřevařská 11, 601 75 Brno, zn: PM055679/2017-203/Fi ze dne 21.11.2017

Závazné stanovisko je úkon učiněný správním orgánem na základě zákona, který není samostatným rozhodnutím ve správním řízení a jehož obsah je závazný pro výrokovou část rozhodnutí správního orgánu. Proti obsahu závazného stanoviska se lze odvolat jen prostřednictvím správního orgánu, který vydá rozhodnutí ve věci.

„otisk úředního razítka“

Ing. Bc. Květoslava Hýblová, v.r.
vedoucí oddělení životního prostředí

Přílohy pro žadatele:

- Stanovisko Povodí Moravy, s.p., Dřevařská 11, 601 75 Brno, zn: PM055679/2017-203/Fi ze dne 21.11.2017

Rozdělovník:

Navrhovatel (na dodejku do vlastních rukou)

1. DOSING – Dopravoprojekt Brno group, spol. s.r.o, Kounicova 271/13, 602 00 Brno 2, IDDS: twjzm9e

Dále obdrží:

2. Povodí Moravy, s.p., Dřevařská 11, 601 75 Brno, IDDS: m49t8gw
3. Povodí Moravy, s.p., Závod Horní Morava, pracoviště Šumperk, Temenická 52, 787 01 Šumperk, IDDS: m49t8gw
4. Obec Lukavice, Lukavice 47, 789 01 Zábřeh, IDDS: ug4asa2
5. Krajský úřad Olomouckého kraje, Odbor dopravy a silničního hospodářství, Jeremenkova 1191/40a, 779 11 Olomouc 9, IDDS: qiabfmf
6. Ředitelství silnic a dálnic ČR, Na Pankráci 546/6, 140 00 Praha 4, IDDS: zjq4rhz



Doložka konverze na žádost do dokumentu v listinné podobě

Tento dokument v listinné podobě, který vznikl pod pořadovým číslem **106265400-193033-180327081** převedením z dokumentu obsaženého v datové zprávě, skládajícího se z 3 listů, se shoduje s obsahem dokumentu, jehož převedením vznikl.

Autorizovanou konverzí dokumentu se nepotvrzuje správnost a pravdivost údajů obsažených v dokumentu a jejich soulad s právními předpisy.

Obsah předložené datové zprávy k provedení autorizované konverze byl ve shodě se záznamy Informačního systému datových schránek. Tato datová zpráva s číslem 559693619 byla systémem přenesena dne 20.03.2018 v 11:44:31. Platnost datové zprávy byla ověřena dne 27.03.2018 v 08:12:08. Datová zpráva byla opatřena zaručenou elektronickou značkou nebo pečeti založenou na kvalifikovaném systémovém certifikátu vydaném kvalifikovaným poskytovatelem služeb vytvářejících důvěru. Údaje o zaručené elektronické značce nebo pečetí: číslo kvalifikovaného systémového certifikátu **2D 99 EA**, certifikát byl vydán **PostSignum Qualified CA 2, Česká pošta, s.p. [IČ 47114983]** pro **Informační systém datových schránek - produkční prostředí Ministerstva vnitra České republiky [IČ 00007064]**. Elektronická značka nebo pečeť byla označena časovým razítkem. Datum a čas **26.03.2018 12:05:38**, číslo kvalifikovaného časového razítka **2D CB 35**, časové razítko bylo vydáno **PostSignum Qualified CA 3, Česká pošta, s.p. [IČ 47114983]**.

Odesílající datová schránka:

Název: Město Zábřeh

Adresa: Masarykovo náměstí 510/6, 78901 Zábřeh, CZ

ID datové schránky: hk9bq2f

Typ uživatele: Nezjištěno

Vstupující dokument obsažený v datové zprávě byl podepsán zaručeným elektronickým podpisem založeným na kvalifikovaném certifikátu vydaném kvalifikovaným poskytovatelem služeb vytvářejících důvěru a platnost zaručeného elektronického podpisu byla ověřena dne 27.03.2018 v 08:12:18. Zaručený elektronický podpis byl shledán platným (dokument nebyl změněn) a ověření platnosti kvalifikovaného certifikátu bylo provedeno vůči seznamu zneplatněných kvalifikovaných certifikátů vydanému k datu 27.03.2018 05:20:05. Údaje o zaručeném elektronickém podpisu: číslo kvalifikovaného certifikátu **22 9E A8**, kvalifikovaný certifikát byl vydán kvalifikovaným poskytovatelem služeb vytvářejících důvěru **PostSignum Qualified CA 2, Česká pošta, s.p. [IČ 47114983]** pro podepisující osobu (označující osobu) **Bc. Květoslava Hýblova, vedoucí, Městský úřad Zábřeh, 002742, Město Zábřeh [IČ 00303640]**. Elektronický podpis byl označen platným časovým razítkem, založeným na kvalifikovaném certifikátu vydaném kvalifikovaným poskytovatelem služeb vytvářejících důvěru. Platnost časového razítka byla ověřena dne 27.03.2018 v 08:12:18. Údaje o časovém razítku: datum a čas **19.03.2018 15:32:54**, číslo kvalifikovaného časového razítka **2D CB 32**, kvalifikované časové razítko bylo vydáno kvalifikovaným poskytovatelem služeb vytvářejících důvěru **PostSignum Qualified CA 3, Česká pošta, s.p. [IČ 47114983]**.

Vystavil: Jihomoravský kraj

Pracoviště: Jihomoravský kraj, Žerotínovo nám. 3, 601 82 Brno

V Brně dne 27.03.2018

Jméno, příjmení a podpis osoby, která autorizovanou konverzi dokumentu provedla:

JANA MAKOVSKÁ

Otisk úředního razítka:



106265400-193033-180327081203

Poznámka:

Kontrolu této doložky lze provést v centrální evidenci doložek přístupné způsobem umožňujícím dálkový přístup na adrese <https://www.czechpoint.cz/overovacidoložky>.

2018-58
27. 03. 2018

strana 1/2

DOSING Dopravoprojekt Brno group, spol.
s r.o.
Kounicova 271/13
602 00 BRNO

VÁŠ DOPIS ZNAČKY/ZE DNE	NAŠE ZNAČKA	VYŘIZUJE	MÍSTO/DATUM
/	PM055679/2017-203/FI	Ing. Lenka Fikarová +420 541 637 292 fikarova@pmo.cz	Brno/21.11.2017

I/44 Vlachov – most 44 – 010 – odstranění stavby
(k.ú. Vlachov, ORP Zábřeh, kraj Olomoucký; ČHP 4-10-02)

Charakteristika akce

Předložená projektová dokumentace řeší odstranění mostu ev.č. 44-010 v havarijním stavu v k.ú. Vlachov. PD zpracovala firma DOSING Dopravoprojekt Brno group, spol. s r. v 09/2017, investorem je Olomoucký kraj. Most bude odstraněn bez náhrady jako celek včetně převáděné části silnice I/44. V místě odstranění mostu budou následně provedeny stavební a terénní úpravy tak, aby byla zajištěna funkce koryta DVT Slavoňovský potok. Stav koryta a terén bude navrácen do původního stavu před postavením mostu v souladu s původní projektovou dokumentací úpravy Slavoňovského potoka.

Přímým správcem DVT Slavoňovský potok je Povodí Moravy, s.p., provoz Šumperk. Souřadnice mostu neuvedeny.

I. Vyjádření správce povodí

Na základě ustanovení § 54 odst. 4 zákona č. 254/2001 Sb. o vodách a o změně některých zákonů (vodní zákon) vydává Povodí Moravy, s.p. jako správce povodí k předloženému záměru toto

stanovisko:

a) Z hlediska zájmů daných platným Národním plánem povodí Dunaje, Plánem pro zvládání povodňových rizik v povodí Dunaje a Plánem dílčího povodí Moravy [ustanovení § 24 až § 26 zákona č. 254/2001 Sb., o vodách a o změně některých zákonů (vodní zákon), ve znění pozdějších předpisů] je uvedený záměr možný, protože lze předpokládat, že záměrem nedojde ke zhoršení stavu vodního útvaru, a že nebude mít za následek nedosažení dobrého stavu/potenciálu vod.

Předpokládáme, že uvedený záměr vzhledem ke svému charakteru, velikosti a dopadu nebude mít vliv na stav vodního útvaru.

b) Z hlediska dalších zájmů chráněných zákonem č. 254/2001 Sb., o vodách a o změně některých zákonů, souhlasíme s uvedeným záměrem.

Upozorňujeme:

1. Stavebník podstupuje riziko možných následků vyplývajících ze stavby v prostoru koryta vodního toku a je si plně vědom podmínek vodního zákona a odpovědnosti za způsobené škody při neplnění těchto povinností (§ 52 - povinnosti vlastníků staveb a zařízení v korytech vodního toku nebo sousedících s nimi, § 85- odpovědnost za způsobené škody při neplnění povinností). Povodí Moravy, s.p. nenesé odpovědnost za případné škody způsobené průchodem velkých vod při povodňových průtocích nebo chodem ledů.

Veškerá rizika možných povodňových škod nese investor, resp. vlastník stavby.

2. Odpad ze stavby bude likvidován v souladu se zákonem č. 185/2001 Sb.

II. Vyjádření správce DVT Slavoňovský potok

Jako správce vodního toku Povodí Moravy, s.p., (závod Horní Morava, provoz Šumperk) s předloženým záměrem souhlasíme za předpokladu dodržení následujících podmínek:

1. Budě dodržena niveleta dna koryta vodního toku bez nánosů (opevnění dna).
2. Břehové opevnění bude výškově a sklonem navazovat na okolní koryto a břeh vodního toku.
3. Během akce nesmí dojít k dotčení břehů a koryta toku nad rámec nezbytných demoličních a stavebních prací, ke znečištění toku stavebním odpadem a dalšími látkami nebezpečnými vodám.
4. Stavební odpad nebude volně skladován na břehu ani ukládán do koryta vodního toku a bude zabráněno jeho erozivnímu smývů do koryta vodního toku. Veškerý přebytečný stavební materiál musí být ihned po ukončení prací beze zbytku odstraněn.
5. V rámci údržby a správy vodního toku musí být správci umožněn neomezený přístup k vodnímu toku.
6. Výsadba nových keřů a stromů bude provedena v minimální vzdálenosti 6 m od břehových hran vodního toku a její rozmístění bude předem konzultováno se správcem vodního toku.
7. Pro provádění stavby bude zpracován havarijní plán (§ 39 zákona č. 254/2001 Sb.). Schválený plán bude v jednom vyhotovení před zahájením stavby předán na vodohospodářský dispečink Povodí Moravy, s.p. V plánu bude uveden zhotovitel stavby a termíny provádění.
8. Přímému správci DVT, tj. Povodí Moravy, s.p., provoz Šumperk (Ing. Věra Burdová, Temnická 52, Šumperk, tel. 583 301 291, 724 720455, burdova@pmo.cz) bude min. v týdenním časovém předstihu oznámeno zahájení a ukončení prací, ve stavebním deníku budou odsouhlaseny bourací práce i úprava a opevnění koryta.
9. Přímý správce bude přizván v časovém předstihu min. týden k ukončení akce, případně k závěrečné kontrolní prohlídce, kde mu investor předloží zaměření skutečného provedení upraveného koryta po demolici (vyhotovené oprávněným geodetem ve výšk. systému Bařt. po vyrovnání s navázáním na JTSK) v tištěné i digitální formě.

III. Vyjádření Povodí Moravy, s.p. z hlediska majetkoprávních vztahů

Upozorňujeme, že navržený záměr bude realizován na pozemcích státu, kterými má právo hospodařit Povodí Moravy, s.p., pro vydání rozhodnutí příslušného orgánu státní správy je nutné získat práva k dotčenému pozemku. Řešení těchto majetkoprávních vztahů náleží do kompetence útvaru správy majetku závodu Horní Morava (U Dětského domova 263, 773 03 Olomouc, ☎ 585711211, fax 585711215. Ve věci majetkoprávního dořešení je nutné podat písemnou žádost příslušnému závodu s následujícím obsahem:

- popis akce, v rámci které má proběhnout vypořádání,
- stupeň projektové dokumentace,
- pozemky, kterých se akce dotýká, k.ú., případně další dotčený majetek Povodí Moravy, s.p. (úpravy, apod.) – rozsah dotčení (zábor dočasný a trvalý),
- co konkrétně se bude na dotčených pozemcích realizovat, předpokládaná doba realizace
- snímek katastrální mapy se zákresem dotčených pozemků nebo situaci,
- investora stavby, případně plnou moc pro zastupování,
- doložení vyjádření útvaru správy povodí Povodí Moravy, s.p., k příslušnému stupni PD (kopie tohoto stanoviska).

Doba platnosti tohoto stanoviska je 2 roky, nebude-li využito pro vydání platného rozhodnutí nebo opatření vodoprávního nebo jiného správního úřadu.


Ing. Pavel Biza

vedoucí útvaru správy povodí

Povodí Moravy, s.p.
602 00 Brno, Dřevařská 11
IČO: 70890013, DIČ: CZ70890013
-13-

Na vědomí: Provoz Šumperk + ZHM Olomouc



Doložka konverze na žádost do dokumentu v listinné podobě

Tento dokument v listinné podobě, který vznikl pod pořadovým číslem **106265516-193033-180327081315** převedením z dokumentu obsaženého v datové zprávě, skládajícího se z 2 listů, se shoduje s obsahem dokumentu, jehož převedením vznikl.

Autorizovanou konverzí dokumentu se nepotvrzuje správnost a pravdivost údajů obsažených v dokumentu a jejich soulad s právními předpisy.

Obsah předložené datové zprávy k provedení autorizované konverze byl ve shodě se záznamy Informačního systému datových schránek. Tato datová zpráva s číslem 559693619 byla systémem přenesena dne 20.03.2018 v 11:44:31. Platnost datové zprávy byla ověřena dne 27.03.2018 v 08:13:20. Datová zpráva byla opatřena zaručenou elektronickou značkou nebo pečeti založenou na kvalifikovaném systémovém certifikátu vydaném kvalifikovaným poskytovatelem služeb vytvářejících důvěru. Údaje o zaručené elektronické značce nebo pečeti: číslo kvalifikovaného systémového certifikátu **2D 99 EA**, certifikát byl vydán **PostSignum Qualified CA 2, Česká pošta, s.p. [IČ 47114983]** pro **Informační systém datových schránek - produkční prostředí Ministerstvo vnitra České republiky [IČ 00007064]**. Elektronická značka nebo pečeť byla označena časovým razítkem. Datum a čas **26.03.2018 12:05:38**, číslo kvalifikovaného časového razítka **2D CB 35**, časové razítko bylo vydáno **PostSignum Qualified CA 3, Česká pošta, s.p. [IČ 47114983]**.

Odesílající datová schránka:

Název: Město Zábřeh

Adresa: Masarykovo náměstí 510/6, 78901 Zábřeh, CZ

ID datové schránky: hk9bq2f

Typ uživatele: Nejištěno

Vstupující dokument obsažený v datové zprávě byl podepsán zaručeným elektronickým podpisem založeným na kvalifikovaném certifikátu vydaném kvalifikovaným poskytovatelem služeb vytvářejících důvěru a platnost zaručeného elektronického podpisu byla ověřena dne 27.03.2018 v 08:13:33. Zaručený elektronický podpis byl shledán platným (dokument nebyl změněn) a ověření platnosti kvalifikovaného certifikátu bylo provedeno vůči seznamu zneplatněných kvalifikovaných certifikátů vydanému k datu 27.03.2018 05:20:05. Údaje o zaručeném elektronickém podpisu: číslo kvalifikovaného certifikátu **22 9E A8**, kvalifikovaný certifikát byl vydán kvalifikovaným poskytovatelem služeb vytvářejících důvěru **PostSignum Qualified CA 2, Česká pošta, s.p. [IČ 47114983]** pro podepisující osobu (označující osobu) **Bc. Květoslava Hýblová, vedoucí, Městský úřad Zábřeh, 002742, Město Zábřeh [IČ 00303640]**. Elektronický podpis byl označen platným časovým razítkem, založeným na kvalifikovaném certifikátu vydaném kvalifikovaným poskytovatelem služeb vytvářejících důvěru. Platnost časového razítka byla ověřena dne 27.03.2018 v 08:13:33. Údaje o časovém razítku: datum a čas **19.03.2018 15:32:57**, číslo kvalifikovaného časového razítka **2D CB 31**, kvalifikované časové razítko bylo vydáno kvalifikovaným poskytovatelem služeb vytvářejících důvěru **PostSignum Qualified CA 3, Česká pošta, s.p. [IČ 47114983]**.

Vystavil: Jihomoravský kraj

Pracoviště: Jihomoravský kraj, Žerotínovo nám. 3, 601 82 Brno

V Brně dne 27.03.2018

Jméno, příjmení a podpis osoby, která autorizovanou konverzi dokumentu provedla:

JANA MAKOVSKÁ

Otisk úředního razítka:



106265516-193033-180327081315

Poznámka:

Kontrolu této doložky lze provést v centrální evidenci doložek přístupné způsobem umožňujícím dálkový přístup na adrese <https://www.czechpoint.cz/overovacidoložky>.



15818/2018/MUZB



2018/373/ZP-MUZB-2

Městský úřad Zábřeh, Odbor správní, oddělení životního prostředí

Dle rozdělovníku

Č. JEDNACÍ: 2018/373/ZP-MUZB-2

SPISOVÁ ZN.: OŽP/373/2017/BA

VYŘÍZUJE: Mgr. Lydie Bartošová

TELEFON: 583 468 255

E-MAIL: lydie.bartosova@muzabreh.cz

DATUM: 19.03.2018

OZNÁMENÍ O ZAHÁJENÍ SPRÁVNÍHO ŘÍZENÍ

Dne 09.03.2018 obdržel Městský úřad Zábřeh, oddělení životního prostředí, jako příslušný orgán ochrany přírody a krajiny, od Ředitelství silnic a dálnic ČR, IČ: 659 93 390, Na Pankráci 546/56, 140 00 Praha 4, zastoupeny firmou DOSING, Dopravoprojekt Brno group, spol. s r.o., IČ: 188 24 943, Kounicova 13, 602 00 Brno, žádost o vydání závazného stanoviska k zásahu do významného krajinného prvku (dále jen „VKP“) – vodní tok Slavoňovský potok.

Městský úřad Zábřeh, oddělení životního prostředí jako věcně a místně příslušný správní orgán ve smyslu § 7 odst. 2, § 61 odst. 1 písm. c) a § 66 zákona č. 128/2000 Sb., o obcích v platném znění a dále ve smyslu § 77 odst. 3 zákona č. 114/1992 Sb., o ochraně přírody a krajiny v platném znění (dále jen „zákon“), ve smyslu § 10 a § 11 zákona č. 500/2004 Sb., správního řádu (dále jen „správní řád“) tímto

o z n a m u j e

dle § 44 odst. 1 správního řádu všem známým účastníkům řízení zahájení správního řízení podle ustanovení § 4 odst. 2 zákona č. 114/1992 Sb., o ochraně přírody a krajiny ve věci žádosti od ŘSD ČR, IČ: 659 93 390, Na Pankráci 546/56, 140 00 Praha 4, zastoupeny firmou DOSING, Dopravoprojekt Brno group, spol. s r.o., IČ: 188 24 943, Kounicova 13, 602 00 Brno o vydání závazného stanoviska k zásahu do významného krajinného prvku – vodní tok Slavoňovský potok.

Jedná se o odstranění mostu jako celku, bez náhrady na pozemku p.č. 45/7 v k.ú. Vlachov. V místě odstranění mostu budou následně provedeny patřičné stavební a terénní úpravy, tak aby byla zajištěna funkce koryta místní vodoteče.

Účastníci řízení jsou oprávněni činit ve správním řízení úkony ve smyslu § 36, 37 a 38 správního řádu, zejména pak mají právo vyjádřit své stanovisko, navrhopat důkazy a činit jiné návrhy.

„otisk úředního razítka“

Ing. Bc. Květoslava Hýblová, v.r.
vedoucí oddělení životního prostředí

Rozdělovník:Účastníci řízení dle § 27 odst. 1 (doručení do vlastních rukou):

1. DOSING, Dopravoprojekt Brno group, spol. s r.o., IČ: 188 24 943, Kounicova 13, 602 00 Brno, DS: twjzm9e

Účastníci řízení dle § 27 odst. 2 (doručení do datové schránky):

2. Český rybářský svaz pro Moravu a Slezsko, Jahnova 14, 709 00 Ostrava 9, DS: wfqyvcs
3. Obec Lukavice, Lukavice 47, 789 01 Zábřeh, DS: ug4asa2
4. Povodí Moravy, s.p., Závod Horní Morava, provoz Šumperk, Temenická 2277/52, 787 01 Šumperk, DS: m49t8gw

Dotčené správní orgány:

5. MěÚ Zábřeh, odd. životního prostředí - VÚ

Na vědomí:

6. Občanské sdružení Nízký Jeseník, Těšíkov 9, 785 01 Šternberk, DS: emnjqnc
7. Ředitelství silnic a dálnic ČR, Na Pankráci 546/6, 140 00 Praha 4, DS: zjq4rhz



15829/2018/MUZB



2018/373/ZP-MUZB-4

Městský úřad Zábřeh, Odbor správní, oddělení životního prostředí

DOSING
Dopravoprojekt Brno group, spol. s r.o.
Kounicova 13, 602 00 Brno

DS: twjzm9e

Č. JEDNACÍ: 2018/373/ZP-MUZB-4
SPISOVÁ ZN.: OŽP/373/2018/BA
VYŘIZUJE: Mgr. Lydie Bartošová
TELEFON: 583 468 255
E-MAIL: lydie.bartosova@muzabreh.cz

DATUM: 19.03.2018

VÝZVA K ODSTRANĚNÍ NEDOSTATKŮ ŽÁDOSTI

Žádostí doručenou zdejšímu úřadu dne 09.03.2017 požádalo Ředitelství silnic a dálnic ČR, IČ: 659 93 390, Na Pankráci 546/56, 140 00 Praha 4, zastoupeny firmou DOSING, Dopravoprojekt Brno group, spol. s r.o., IČ: 188 24 943, Kounicova 13, 602 00 Brno o vydání závazného stanoviska k zásahu do významného krajinného prvku (dále jen „VKP“) – vodní tok Slavoňovský potok. V žádosti je uvedeno, že tento souhlas je požadován z důvodu odstranění mostu.

Dne 19.03.2018 bylo v této věci zahájeno příslušné správní řízení na úseku ochrany přírody, ve smyslu ust. § 44 odst. 1 zákona č. 500/2004 Sb. správní řád, ve znění pozdějších předpisů (dále jen „správní řád“).

Při přezkoumávání uvedené žádosti jsme však zjistili, že tato neobsahuje všechny potřebné náležitosti pro provedení správního řízení a vydání požadované rozhodnutí ve věci.

Za tohoto stavu Městský úřad Zábřeh, oddělení životního prostředí, jako věcně a místně příslušný správní orgán, tímto

v y z ý v á

DOSING, Dopravoprojekt Brno group, spol. s r.o., IČ: 188 24 943, Kounicova 13, 602 00 Brno, podle ust. § 45 odst. 2 správního řádu, **k odstranění nedostatků žádosti**, konkrétně je třeba **doložit**:

1) Stanovisko Českého rybářského svazu

Výše uvedené je třeba doložit **ve lhůtě do 15 dní od doručení této výzvy**.

Z povahy shora uvedeného nedostatku podání plyne, že jeho odstranění nepotrvá určitou delší dobu. Proto zdejší úřad v daném případě nebyl nucen řízení ve věci přerušit, ale jen Vás vyzývá k doplnění výše uvedených stanovisek.

„otisk úředního razítka“

Ing. Bc. Květoslava Hýblová, v.r.
vedoucí oddělení životního prostředí



15827/2018/MUZB



2018/373/ZP-MUZB-3

Městský úřad Zábřeh, Odbor správní, oddělení životního prostředí

Dle rozdělovníku

Č. JEDNACÍ: 2018/373/ZP-MUZB-3

SPISOVÁ ZN.: OŽP/373/2018/BA

VYŘIZUJE: Mgr. Lydie Bartošová

TELEFON: 583 468 255

E-MAIL: lydie.bartosova@muzabreh.cz

DATUM: 19. 03. 2018

USNESENÍ

o určení lhůty pro podání návrhů a vyjádření podle § 36 odst. 1 zákona č. 500/2004 Sb., správního řádu

Městský úřad Zábřeh, odbor správní, oddělení životního prostředí, jako věcně a místně příslušný správní orgán ochrany přírody a krajiny ve smyslu § 77 odst. 3 zákona č. 114/1992 Sb., o ochraně přírody a krajiny ve znění pozdějších předpisů (dále jen „zákon o ochraně přírody“) a ve smyslu ust. § 10 a § 11 zákona č. 500/2004 Sb., správního řádu ve znění pozdějších předpisů (dále jen „správní řád“) prohlašuje podle § 36 odst. 1 správního řádu, že účastníci řízení podle § 27 správního řádu ve věci vydání závazného stanoviska k zásahu do významného krajinného prvku (dále jen „VKP“) – Slavoňovský potok podle § 4 odst. 2 zákona o ochraně přírody, mají možnost navrhnout důkazy a činit jiné návrhy ve lhůtě nejpozději do **patnácti dnů ode dne doručení tohoto usnesení**. Po marném uplynutí této lhůty přistoupí správní orgán bez dalšího k vydání rozhodnutí ve věci samé.

Odůvodnění:

Správní orgán má za to, že v řízení byly shromážděny dostatečné podklady pro rozhodnutí, a proto se domnívá, že stanovená lhůta pro účastníky řízení k navrhování důkazů a učinění dalších návrhů je dostatečná. Z tohoto důvodu bylo rozhodnuto podle zákona č. 500/2004 Sb., správní řád, v platném znění tak, jak je uvedeno ve výroku tohoto usnesení.

Poučení účastníků

Proti tomuto usnesení může účastník podat podle ustanovení § 76 odst. 5 správního řádu odvolání, ve kterém uvede, v jakém rozsahu se usnesení napadá a dále namítaný rozpor s právními předpisy nebo nesprávnost usnesení nebo řízení, jež mu předcházelo, ve lhůtě 15 dnů ode dne jeho oznámení ke Krajskému úřadu Olomouckého kraje se sídlem v Olomouci. Odvolání se podává s potřebným počtem stejnopisů tak, aby jeden stejnopis zůstal správnímu orgánu, a aby každý účastník dostal jeden stejnopis. Nepodá-li účastník potřebný počet stejnopisů, vyhotoví je na jeho náklady Městský úřad v Zábřehu.

Podané odvolání nemá v souladu s ustanovením § 76 odst. 5 správního řádu odkladný účinek. Odvolání jen proti odůvodnění usnesení je nepřipustné.

„otisk úředního razítka“

Ing. Bc. Květoslava Hýblová, v.r.
vedoucí oddělení životního prostředí

Rozdělovník:Účastníci řízení dle § 27 odst. 1 (doručení do vlastních rukou):

1. DOSING, Dopravoprojekt Brno group, spol. s r.o., IČ: 188 24 943, Kounicova 13, 602 00 Brno, DS: twjzm9e

Účastníci řízení dle § 27 odst. 2 (doručení do datové schránky):

2. Český rybářský svaz pro Moravu a Slezsko, Jahnova 14, 709 00 Ostrava 9, DS: wfqyvcs
3. Obec Lukavice, Lukavice 47, 789 01 Zábřeh, DS: ug4asa2
4. Povodí Moravy, s.p., Závod Horní Morava, provoz Šumperk, Temenická 2277/52, 787 01 Šumperk, DS: m49t8gw

Dotčené správní orgány:

5. MěÚ Zábřeh, odd. životního prostředí - VÚ

Na vědomí:

6. Občanské sdružení Nízký Jeseník, Těšíkov 9, 785 01 Šternberk, DS: emnjqnc
7. Ředitelství silnic a dálnic ČR, Na Pankráci 546/6, 140 00 Praha 4, DS: zjq4rhz



ČESKÝ RYBÁŘSKÝ SVAZ

územní svaz pro Severní Moravu a Slezsko

Jahnova 14, 709 00 Ostrava 9

Tel.: 596 620 583, fax.: 596 620 078, email: daniel.gebauer@rybsvaz-ms.cz

IČO: 434167, číslo účtu: KB 27-7448760237/0100, ID DS wfqyvc

2018-60
03. 04. 2018

22.

DOSING – Dopravoprojekt Brno group,
spol. s r.o.
Ing. Martin Herka
Kounicova 271/13
602 00 Brno

naše zn.:
533/18

vaše zn.:

vyřizuje:
Ing. Gebauer/ 606 125 410

datum:
27. března 2018

Věc: Vyjádření ČRS ÚS Ostrava k projektové dokumentaci pro ohlášení odstranění stavby: „Most ev.č. 44-010 v obci Lukavice na k.ú. Vlachov“.

Dne 1. března 2018 jsme obdrželi Vaši žádost o vyjádření k projektové dokumentaci pro ohlášení odstranění stavby: „Most ev.č. 44-010 v obci Lukavice na k.ú. Vlachov“. Most bude odstraněn bez náhrady jako celek, včetně převáděné části silnice I/44. V místě odstraněného mostu budou následně provedeny patřičné stavební a terénní úpravy, tak aby byla zajištěna funkce koryta Slavoňovického potoka. Po odstranění mostního objektu budou provedeny terénní úpravy s ohledem na zajištění funkce koryta místní vodoteče a zároveň na minimalizaci zásahu stavební činnosti na blízké okolí mostu. Dno vodoteče bude zbaveno naplavenin a srovnáno. Svahy koryta budou opevněny ve sklonu 1:1,5 kamenným záhozem z kamenů do 80 kg s proštěrkováním a urovnáním líce v průměrné tl. 300-500 mm, ukončeno záhozovou patkou dle VL 2 341.03. Dno koryta bude upraveno kamenným pohozem. Po provedení opevnění svahů koryta bude provedeno svahování okolního terénu s ohledem na úroveň přilehlého stávajícího terénu. Svahy budou ohumšovány v tl. 150 mm. Předpokládané zahájení stavby 2018, předpokládaná lhůta stavby 2 měsíce.

Realizace záměru se dotýká zájmů ČRS, neboť vodní tok Slavoňovský potok je využíván k odchovu pstruha obecného, na kterém hospodář MO ČRS Zábřeh na Moravě a držitelem dekretu je Český rybářský svaz, územní svaz pro Severní Moravu a Slezsko se sídlem v Ostravě – Mariánských Horách (dále jen „ČRS ÚS Ostrava, z.s.“). K toku se tedy váže výkon rybářského práva ve smyslu ustanovení zákona č. 99/2004 Sb., o ochraně rybářství. Jakýkoliv zásah do vodního toku pak nesmí výkon rybářského práva ohrozit či omezit dle § 12 odst. 9 zákona o rybářství č. 99/2004 Sb. Po prostudování předložené žádosti Vám sdělujeme, že souhlasíme, ale máme tyto připomínky:

- Před zahájením stavby 14 dní předem písemně informovat příslušnou MO ČRS Zábřeh na Moravě (viz adresa v rozdělovníku). V případě ohrožení rybí obsádky v úseku, kde bude provedena stavba, vždy po konzultaci se zástupci MO ČRS Zábřeh na Moravě, požadujeme provést záchranný odlov a transfer ryb z ohrožené oblasti vodního toku, který provede MO ČRS Zábřeh na Moravě. Finanční náklady spojené s odlovem a transferem ryb budou účtovány žadateli uvedené stavby jako vyvolaný náklad, který vyčíslí MO ČRS Zábřeh na Moravě.
- Bude zachována kyneta, případně bude vyhloubena dočasná kyneta pro soustředění minimálních průtoků, tak aby nebyly odtěženy nánosy a provedeno srovnání dna toku.
- Při stavební činnosti je nutno důsledně dodržovat technologickou kázeň pracovníků a vyloučit možnost havarijního znečištění toku (únik ropných, náterových, toxických, cementových a jiných znečišťujících látek).

Bc. Libor Kocinec
předseda odboru ČV a ŽP



Ing. Přemysl Jaroň
jednatel

Na vědomí: - MO ČRS Zábřeh, Martin Linhart, Žerotínov 4, 789 01 Zábřeh, mobil: 731 441 723
Předseda: Pavel Habich, mobil: 731 441 723, hospodář: Jaroslav Hampl, mobil: 605 563 596



20198/2018/MUZB



2018/373/ZP-MUZB-6

Městský úřad Zábřeh, Odbor správní, oddělení životního prostředí

Dle rozdělovníku:

Č. JEDNACÍ: 2018/373/ZP-MUZB-6

SPISOVÁ ZN.: OŽP/373/2018/BA

VYŘIZUJE: Mgr. Lydie Bartošová

TELEFON: 583 468 255

E-MAIL: lydie.bartosova@muzabreh.cz

DATUM: 11.04.2018

ROZHODNUTÍ

Městský úřad Zábřeh, oddělení životního prostředí (dále jen „MěÚ“) jako orgán ochrany přírody věcně příslušný podle ustanovení § 75 odst. 1 písm. c) a § 77 odst. 1 písm. a) zákona č. 114/1992 Sb., o ochraně přírody a krajiny, ve znění pozdějších předpisů (dále jen „zákon o ochraně přírody“) a místně příslušný podle ustanovení § 11 zákona č. 500/2004 Sb., správní řád, ve znění pozdějších předpisů (dále jen „správní řád“) a v souladu s ustanovením § 67 správního řádu žadateli:

**Ředitelství silnic a dálnic ČR, IČ: 659 93 390
Na Pankráci 546/56, 140 00 Praha 4**

Zastoupeno firmou na základě plné moci ze dne 10.11.2018

**DOSING, Dopravoprojekt Brno group, spol. s r.o., IČ: 188 24 943
Kounicova 13, 602 00 Brno**

vydává souhlas

podle ustanovení § 4 odst. 2 zákona o ochraně přírody, souhlasné závazné stanovisko k zamýšlenému zásahu do významného krajinného prvku (dále jen „VKP“) – vodní tok Slavoňovský potok.

Jedná se o odstranění mostu jako celku, bez náhrady na pozemku p.č. 45/7 v k.ú. Vlachov.

Tento souhlas k zásahu do VKP je udělován za předpokladu splnění níže uvedených podmínek:

1. Významné krajinné prvky jsou chráněny před poškozováním a ničením. Využívají se pouze tak, aby nebyla narušena jejich obnova a nedošlo k ohrožení nebo oslabení jejich stabilizační funkce (§ 4 odst. 2 zákona o ochraně přírody).
2. Fyzické a právnické osoby jsou povinny při provádění zemědělských, lesnických a stavebních prací, při vodohospodářských úpravách, v dopravě a energetice postupovat tak, aby nedocházelo k nadměrnému úhynu rostlin a zraňování nebo úhynu živočichů nebo ničení jejich biotopů, kterému lze zabránit technicky i ekonomicky dostupnými prostředky (§ 5 odst. 3 zákona o ochraně přírody).

3. Záměr bude předem projednán s vlastníky sousedních pozemků, aby zásahem nedošlo k dotčení jejich práv či oprávněných zájmů.
4. Je zakázáno škodlivě zasahovat do přirozeného vývoje zvláště chráněných živočichů, zejména je chytat, chovat v zajetí, rušit, zraňovat nebo usmrcovat. Není dovoleno sbírat, ničit, poškozovat či přemísťovat jejich vývojová stádia nebo jimi užívaná sídla (§ 50 odst. 2 zákona o ochraně přírody).
5. Do koryta a břehů vodního toku lze zasahovat jen v nezbytně nutném rozsahu.
6. Budou dodrženy podmínky Povodí Moravy, s.p., vydané vyjádřením pod jednacím číslem PM055679/2017-203/FI ze dne 21.11.2017.
7. Budou dodrženy podmínky Českého rybářského svazu pod značkou 533/18 ze dne 27.3.2018.
8. Pokud bude během stavebních prací zjištěn úhyn ryb či jiných vodních živočichů, je třeba okamžitě práce zastavit a povolat příslušné orgány a organizace ochrany přírody (Agentura ochrany přírody a krajiny ČR, Česká inspekce životního prostředí).
9. S podmínkami tohoto rozhodnutí musí být prokazatelně seznámeni odpovědní pracovníci, kteří výše uvedené práce budou provádět (doklad nám musí být předložen při kontrole).
10. Veškeré práce je nutné provést v souladu s ustanovením § 5a odst. 1 písm. d) zákona o ochraně přírody tak, aby nedošlo k úmyslnému vyrušování ptáků, zejména během rozmnožování a odchovu mláďat, pokud by šlo o vyrušování významné z hlediska cílů směrnice o ptácích (směrnice Rady 2009/147/ES) ze dne 30. listopadu 2009).
11. Při realizaci stavby budou v maximální možné míře šetřeny dřeviny a zatravněné pozemky v údolní nivě.
12. Pohyb mechanizace bude probíhat v dostatečné vzdálenosti od dřevin. Dřeviny v bezprostřední blízkosti staveniště budou důsledně ochráněny před poškozováním stavební technikou podle platné normy ČSN 83 9061.

Odůvodnění:

Podáním ze dne 09.03.2018 požádalo Ředitelství silnic a dálnic ČR, IČ: 659 93 390, Na Pankráci 546/56, 140 00 Praha 4, zastoupeny firmou DOSING, Dopravoprojekt Brno group, spol. s r.o., IČ: 188 24 943, Kounicova 13, 602 00 Brno o vydání závazného stanoviska k zásahu do významného krajinného prvku (dále jen „VKP“) – vodního toku Slavoňovský potok.

Stručný popis zamýšleného zásahu:

Jedná se o odstranění mostu jako celku, bez náhrady na pozemku p.č. 45/7 v k.ú. Vlachov. V místě odstranění mostu budou následně provedeny patřičné stavební a terénní úpravy, tak aby byla zajištěna funkce koryta místní vodoteče.

K žádosti byly doloženy následující přílohy:

- Dokumentace včetně zákresů
- Vyjádření Povodí Moravy, s.p. ze dne 21.11.2017
- Vyjádření Českého rybářského svazu ze dne 27.3.2018
- Sdělení Obce Lukavice ze dne 1.9.2017
- Plná moc k zastupování ve věci zásahu do významného krajinného prvku

Žadatel byl vyzván k doplnění chybějících podkladů přípisem č.j. 2018/373/ZP-MUZB-4 dne 19.3.2018. Stanovisko Českého rybářského svazu bylo dodáno 04.04.2018.

Při provedení předmětného úkonu má správní orgán postupovat v souladu s § 2-8 správního řádu, tedy zjistit stav věci, o němž nejsou důvodné pochybnosti, vyřídit věc bez zbytečných průtahů a dotčené osoby co nejméně zatěžovat. Správní orgán má za to, že podklady předložené žadatelem jsou dostatečné ke zjištění stavu věci, o němž nejsou důvodné pochybnosti, a to v rozsahu, který je nezbytný pro soulad úkonu správního orgánu s požadavky uvedenými v § 2 správního řádu. Správní orgán dále vycházel ze skutečností známých správnímu orgánu z jeho úřední činnosti (výpis z ústředního seznamu ochrany přírody, územní systém ekologické stability).

- Generel ÚSES
- Výpis z ústředního seznamu ochrany přírody pro správní obvod obce s rozšířenou působností Zábřeh.

Na základě vyhodnocení dostupných podkladů dospěl správní orgán k závěru, že zamýšlený zásah je z hlediska ochrany významného krajinného prvku za předpokladu dodržení výše uvedených podmínek možný, a to z následujících důvodů:

1. Dotčený VKP není součástí evropsky významné lokality soustavy „NATURA 2000“.
2. V zasaženém území se předmětná stavba nedotýká žádného zvláště chráněného území, přechodně chráněné plochy či památného stromu.
3. Zamýšleným zásahem se nepředpokládá ohrožení obecně či zvláště chráněných druhů rostlin a živočichů na bytí, zánik populace nebo zničení ekosystému.

Na základě výše uvedeného dospěl orgán ochrany přírody k závěru, že realizací zásahu se nepředpokládají podstatné změny v biologické rozmanitosti a struktuře ekosystémů, nepředpokládá se poškození nebo zničení VKP nebo ohrožení či oslabení jeho ekologicko-stabilizační funkce.

Poučení:

Proti tomuto rozhodnutí se lze podle ustanovení § 81 odst. 1, § 83 a § 86 odst. 1 správního řádu odvolat do 15 dnů ode dne jeho oznámení, ke Krajskému úřadu Olomouckého kraje se sídlem v Olomouci, podáním učiněným prostřednictvím Městského úřadu Zábřeh. Lhůta pro podání odvolání se počítá ode dne následujícího po doručení písemného vyhotovení rozhodnutí, nejpozději však po uplynutí desátého dne ode dne, kdy bylo nedoručeno a uloženo rozhodnutí připraveno k vyzvednutí.

V podaném odvolání se uvede, v jakém rozsahu se rozhodnutí napadá a dále namítaný rozpor s právními předpisy nebo nesprávnost rozhodnutí či řízení, jež mu předcházelo.

Odvolání se podává s potřebným počtem stejnopisů tak, aby jeden stejnopis zůstal správnímu orgánu, a aby každý účastník dostal jeden stejnopis. Nepodá-li účastník potřebný počet stejnopisů, vyhotoví je na jeho náklady Městský úřad v Zábřehu.

Podané odvolání má v souladu s ustanovením § 85 odst. 1 správního řádu odkladný účinek. Odvolání jen proti odůvodnění rozhodnutí je nepřipustné.

„otisk úředního razítka“

Ing. Bc. Květoslava Hýblová, v.r.
vedoucí oddělení životního prostředí

Rozdělovník:

Účastníci řízení dle § 27 odst. 1 (doručení do vlastních rukou):

1. DOSING, Dopravoprojekt Brno group, spol. s r.o., IČ: 188 24 943, Kounicova 13, 602 00 Brno, DS: twjzm9e

Účastníci řízení dle § 27 odst. 2 (doručení do datové schránky):

2. Český rybářský svaz pro Moravu a Slezsko, Jahnova 14, 709 00 Ostrava 9, DS: wfqyvcs
3. Obec Lukavice, Lukavice 47, 789 01 Zábřeh, DS: ug4asa2
4. Povodí Moravy, s.p., Závod Horní Morava, provoz Šumperk, Temenická 2277/52, 787 01 Šumperk, DS: m49t8gw

Dotčené správní orgány:

5. MěÚ Zábřeh, odd. životního prostředí - VÚ

Na vědomí:

6. Občanské sdružení Nízký Jeseník, Těšíkov 9, 785 01 Šternberk, DS: emnjqnc
7. Ředitelství silnic a dálnic ČR, Na Pankráci 546/6, 140 00 Praha 4, DS: zjq4rhz

Doložka konverze na žádost do dokumentu v listinné podobě

Tento dokument v listinné podobě, který vznikl pod pořadovým číslem **601111_006668** převedením z dokumentu obsaženého v datové zprávě, skládajícího se z 4 listů, se shoduje s obsahem dokumentu, jehož převedením vznikl.

Autorizovanou konverzí dokumentu se nepotvrzuje správnost a pravdivost údajů obsažených v dokumentu a jejich soulad s právními předpisy.

Vstupující dokument obsažený v datové zprávě byl podepsán zaručeným elektronickým podpisem založeným na kvalifikovaném certifikátu vydaném kvalifikovaným poskytovatelem služeb vytvářejících důvěru a platnost zaručeného elektronického podpisu byla ověřena dne 12.04.2018 v 12:05:05. Zaručený elektronický podpis byl shledán platným (dokument nebyl změněn) a ověření platnosti kvalifikovaného certifikátu bylo provedeno vůči seznamu zneplatněných kvalifikovaných certifikátů vydanému k datu 12.04.2018 11:38:25. Údaje o zaručeném elektronickém podpisu: číslo kvalifikovaného certifikátu **2F BE CF**, kvalifikovaný certifikát byl vydán kvalifikovaným poskytovatelem služeb vytvářejících důvěru **PostSignum Qualified CA 2, Česká pošta, s.p. [IČ 47114983]** pro podepisující osobu (označující osobu) **Bc. Květoslava Hýblová, vedoucí, Městský úřad Zábřeh, 002742, Město Zábřeh [IČ 00303640]**. Elektronický podpis byl označen platným časovým razítkem, založeným na kvalifikovaném certifikátu vydaném kvalifikovaným poskytovatelem služeb vytvářejících důvěru. Platnost časového razítka byla ověřena dne 12.04.2018 v 12:05:05. Údaje o časovém razítku: datum a čas **11.04.2018 10:26:22**, číslo kvalifikovaného časového razítka **2D CB 32**, kvalifikované časové razítko bylo vydáno kvalifikovaným poskytovatelem služeb vytvářejících důvěru **PostSignum Qualified CA 3, Česká pošta, s.p. [IČ 47114983]**.

Vystavil: **Česká pošta, s.p.**

Pracoviště: **Brno 11**

Česká pošta, s.p. dne 12.04.2018

Jméno, příjmení a podpis osoby, která autorizovanou konverzi dokumentu provedla:

Lenka Petrášková

Otisk úředního razítka:



106758704-222581-180412120452

Poznámka:

Kontrolu této doložky lze provést v centrální evidenci doložek přístupné způsobem umožňujícím dálkový přístup na adrese <https://www.czechpoint.cz/overovacidolozky>.



2018 - 52
15.3.2018 Jm

14843/2018/MUZB



2018/356/ZP-MUZB

24.

Městský úřad Zábřeh, Odbor správní, oddělení životního prostředí

DOSING – Dopravoprojekt Brno group, spol. s.r.o.

Kounicova 13
602 00 Brno

Č. JEDNACÍ: 2018/356/ZP-MUZB

SPISOVÁ ZN.: OŽP/356/2018/OP

VYŘIZUJE: Bc. Ondřej Pavlu

TELEFON: 583 468 251

E-MAIL: ondrej.pavlu@muzabreh.cz

DATUM: 14.03. 2018

ZÁVAZNÉ STANOVISKO

Městský úřad Zábřeh, oddělení životního prostředí (dále i jen „správní orgán“) jako věcně a místně příslušný správní orgán dle § 10 a § 11 zákona č. 500/2004 Sb., správní řád, ve znění pozdějších předpisů (dále jen „správní řád“) a dle ustanovení § 79 odst. 4 zákona č. 185/2001 Sb., o odpadech a o změně některých dalších zákonů, ve znění pozdějších předpisů (dále jen „zákon o odpadech“) s působností dotčeného správního orgánu podle § 4 odst. 2 zákona č. 183/2006 Sb., o územním plánování a stavebním řádu (dále jen „stavební zákon“), ve znění pozdějších předpisů, posoudil žádost, kterou dne 09.03. 2018 podala společnost *DOSING – Dopravoprojekt Brno group, spol. s.r.o., Kounicova 13, 602 00 Brno*, zastupující stavebníka, kterým je společnost:

Ředitelství silnic a dálnic ČR
se sídlem **Na Pankráci 546/6, 140 00 Praha 4**
IČ: 65993390

(dále jen „stavebník“) a na základě posouzení předložené PD zpracované společností *DOSING – Dopravoprojekt Brno group, spol. s.r.o.*

SOUHLASÍ

v souladu s ustanovením § 149 odst. 1 správního řádu a § 4 odst. 2 stavebního zákona s umístěním stavby „**I/44 Vlachov – most 44-010a**“ z hlediska nakládání s odpady.

Charakteristika záměru:

Název kraje: Olomoucký kraj

Katastrální území: Vlachov

Pozemky dle katastru nemovitostí: 45/7, 699/1, 701, 703/2, 452/67, 430/10, 452/63, 430/7, 430/11

Stručný popis stavebního záměru:

Předložená projektová dokumentace řeší odstranění stavby stávajícího mostu ev. č. 44-010 v obci Vlachov, který je součástí silnice I/44a. Most překračuje v km 5,426 ve směru staničení od Zábřehu místní vodoteč – Slavoňovský potok a pro svůj nevyhovující stav tvoří umělou bariéru v korytu a tím zhoršuje odtokové poměry.

Pro realizaci výše uvedeného záměru/stavby se dle ustanovení § 79 odst. 5 zákona o odpadech stanovují tyto podmínky:

1. S veškerými odpady, které vzniknou během akce, bude nakládáno v souladu se zákonem č. 185/2001Sb., o odpadech a o změně některých dalších zákonů, v platném znění a jeho prováděcími předpisy.
2. Všechny odpady, které vzniknou při akci, musí být uloženy, zabezpečeny a přepravovány tak, aby neznečišťovaly staveniště ani jeho okolí.
3. Investor resp. prováděcí firma bude odpady vznikající při akci přednostně využívat v rámci této stavby, případně i při svých dalších aktivitách, nebo je nabízet k využití jiným osobám. Odpady musí být s výjimkou zeminy před dalším využitím recyklovány na schváleném zařízení.
4. Odpady, které není možno využít, musí být odstraněny na zařízení, jež je k tomu určeno. Z odpadů budou nejprve vytrženy využitelné složky.
5. Původce odpadu musí v místě jeho vzniku odpad třídit dle druhu a kategorie a plnit další podmínky stanovené § 16 zákona o odpadech.
6. Stavebník doloží zdejšímu oddělení životního prostředí doklady o předání odpadů oprávněné osobě v rozsahu odpovídající průběžné evidenci o odpadech a způsobech nakládání s odpady (§ 39 odst. 1 zákona o odpadech), a dále doklady o využití / odstranění odpadů v konkrétním zařízení v rozsahu platném pro přejímku odpadů do zařízení, a to pro konkrétní množství těchto druhů odpadů, jak byla uvedena ve schválené dokumentaci, ve lhůtě do 30 dnů od ukončení prací

Odůvodnění

Městský úřad Zábřeh, oddělení životního prostředí, obdržel dne 09.03. 2018 žádost společnosti OMEXOM GA Energo s.r.o. zastupující na základě plné moci stavebníka- Ředitelství silnic a dálnic ČR, o umístění stavby „I/44 Vlachov – most 44-010a“. Jako dotčený orgán podle ustanovení § 4 odst. 2 stavebního zákona a § 79 odst. 4 zákona o odpadech posoudil žádost a přiložené doklady uvedené níže z hlediska jejich souladu s povinnostmi vyplývajícími ze zákona o odpadech a jeho prováděcích předpisů. Žádost byla doložena povinnými doklady, a to:

- Projektovou dokumentací stavby
- Plnou mocí pro zastupování

Stavba z hlediska nakládání s odpady bude realizována v souladu s předloženou projektovou dokumentací a k případným dalším změnám před jeho realizací bude vyžádáno nové závazné stanovisko městského úřadu.

Vzhledem k předloženým podkladům správní orgán konstatuje, že záměr v dané lokalitě je možný realizovat za předpokladu dodržování povinností stanovených v zákoně č. 185/2001 Sb., o odpadech a o změně některých dalších zákonů, ve znění pozdějších předpisů a podmínek uvedených ve výrokové části tohoto závazného stanoviska

Vydaný souhlas má povahu závazného stanoviska ve smyslu ust. § 149 odst. 1 správního řádu a jeho obsah je závazný pro výrokovou část rozhodnutí správního orgánu, jehož vydání podmiňuje.

Tímto závazným stanoviskem nejsou dotčena ani nahrazena stanoviska, vyjádření nebo rozhodnutí jiných orgánů státní správy.

Na základě uvedených skutečností Městský úřad Zábřeh, oddělení životního prostředí, konstatuje, že realizace záměru není v rozporu s platnou legislativou na úseku odpadového hospodářství.

Poučení

Proti závaznému stanovisku se nelze samostatně odvolat. Proti závaznému stanovisku se lze odvolat prostřednictvím odvolání proti rozhodnutí, ke kterému bylo toto závazné stanovisko vydáno, viz ustanovení § 149 odst. 5 správního řádu.

Správní orgán upozorňuje, že toto závazné stanovisko nenahrazuje souhlas k provozování zařízení k využívání, odstraňování, sběru nebo výkupu odpadů dle § 14 odst. 1 zákona o odpadech.

Ing. Bc. Květoslava Hýblová
vedoucí oddělení životního prostředí

Na vědomí: MěÚ Zábřeh, stavební a vyvlastňovací úřad, Masarykovo nám. 510/6, 789 01 Zábřeh

Doložka konverze na žádost do dokumentu v listinné podobě

Tento dokument v listinné podobě, který vznikl pod pořadovým číslem **601282_001756** převedením z dokumentu obsaženého v datové zprávě, skládajícího se z 3 listů, se shoduje s obsahem dokumentu, jehož převedením vznikl.

Autorizovanou konverzí dokumentu se nepotvrzuje správnost a pravdivost údajů obsažených v dokumentu a jejich soulad s právními předpisy.

Vstupující dokument obsažený v datové zprávě byl podepsán zaručeným elektronickým podpisem založeným na kvalifikovaném certifikátu vydaném kvalifikovaným poskytovatelem služeb vytvářejících důvěru a platnost zaručeného elektronického podpisu byla ověřena dne 15.03.2018 v 15:06:41. Zaručený elektronický podpis byl shledán platným (dokument nebyl změněn) a ověření platnosti kvalifikovaného certifikátu bylo provedeno vůči seznamu zneplatněných kvalifikovaných certifikátů vydanému k datu 15.03.2018 14:21:57. Údaje o zaručeném elektronickém podpisu: číslo kvalifikovaného certifikátu **22 9E A8**, kvalifikovaný certifikát byl vydán kvalifikovaným poskytovatelem služeb vytvářejících důvěru **PostSignum Qualified CA 2, Česká pošta, s.p. [IČ 47114983]** pro podepisující osobu (označující osobu) **Bc. Květoslava Hýblová, vedoucí, Městský úřad Zábřeh, 002742, Město Zábřeh [IČ 00303640]**. Elektronický podpis byl označen platným časovým razítkem, založeným na kvalifikovaném certifikátu vydaném kvalifikovaným poskytovatelem služeb vytvářejících důvěru. Platnost časového razítka byla ověřena dne 15.03.2018 v 15:06:41. Údaje o časovém razítku: datum a čas **15.03.2018 10:11:35**, číslo kvalifikovaného časového razítka **2D CB 32**, kvalifikované časové razítko bylo vydáno kvalifikovaným poskytovatelem služeb vytvářejících důvěru **PostSignum Qualified CA 3, Česká pošta, s.p. [IČ 47114983]**.

Vystavil: **Česká pošta, s.p.**

Pracoviště: **Brno 28**

Česká pošta, s.p. dne 15.03.2018

Jméno, příjmení a podpis osoby, která autorizovanou konverzi dokumentu provedla:

HANA KOZLOVÁ

Otisk úředního razítka:



105921754-190081-180315150629

Poznámka:

Kontrolu této doložky lze provést v centrální evidenci doložek přístupné způsobem umožňujícím dálkový přístup na adrese <https://www.czechpoint.cz/overovacidoložky>.



15882/2018/MUZB



2018/356/ZP-MUZB

Městský úřad Zábřeh, Odbor správní, oddělení životního prostředí

**DOSING – Dopravoprojekt Brno group,
spol. s.r.o.**
Kounicova 13
602 00 Brno

Č. JEDNACÍ: 2018/356/ZP-MUZB
SPISOVÁ ZN.: OŽP/356/2018/OP

VYŘIZUJE: Bc. Ondřej Pavlů
TELEFON: 583 468 251
E-MAIL: ondrej.pavlu@muzabreh.cz

DATUM: 19.03. 2018

Oprava administrativní chyby

Oddělení životního prostředí Městského úřadu Zábřeh, opravuje v souladu s § 70 zákona č. 500/2004 Sb., správní řád, ve znění pozdějších předpisů, zřejmou chybu v písemném vyhotovení závazného stanoviska č.j. 2018/356/ZP-MUZB, JID 14843/2018/MUZB, ze dne 14.03. 2018, vydaného orgánem odpadového hospodářství dle ustanovení § 79 odst. 4 zákona č. 185/2001 Sb., o odpadech a o změně některých dalších zákonů, ve znění pozdějších předpisů.

Předmětem korekce je název „OMEXOM GA Energo s.r.o“ nacházející se v druhém řádku části Odůvodnění,

který se opravuje na: „DOSING – Dopravoprojekt Brno group, spol. s.r.o.“

Tato oprava administrativní chyby se stává nedílnou součástí původního závazného stanoviska Městského úřadu Zábřeh, č.j. 2018/356/ZP-MUZB, JID 14843/2018/MUZB, ze dne 14.03. 2018.

Ing. Bc. Květoslava Hýblová
vedoucí oddělení životního prostředí

Hýblová Květoslava
19.3.2018 16:31:





POLICIE ČESKÉ REPUBLIKY
KRAJSKÉ ŘEDITELSTVÍ POLICIE OLOMOUCKÉHO KRAJE

odbor služby dopravní policie

25.

PCR14ETRpo49830856

2018 - 35

19. 02. 2018

Č.j.: KRPM-20987-1/ČJ-2018-1400DP

Olomouc 16. února 2018

Počet listů: 1

Přílohy: 2

DOSING

Dopravoprojekt Brno group, spol. s r.o.
Kounicova 271/13

602 00 Brno

„I/44 Vlachov - most 44-010 – zpracování PD“

K vaší značce: DOP2018-033.

Policie České republiky, Krajské ředitelství policie Olomouckého kraje, odbor služby dopravní policie, jako orgán státní správy ve věcech bezpečnosti a plynulosti provozu na silnicích I. tříd a vyšší kategorie na území Olomouckého kraje obdržel vaši žádost o stanovisko k ohlášení odstranění stavby (most 44-010) v obci Vlachov. Toto podání bylo vyhodnoceno jako žádost o stanovisko Policie ČR před vydáním ohlášení k odstranění stavby. Na podkladě vaší žádosti jsme tak posoudili předloženou projektovou dokumentaci a vydáváme toto stanovisko ke stavebnímu povolení (ohlášení odstranění stavby).

Podle předložené dokumentace se jedná o odstranění stavby v rámci akce „I/44 Vlachov - most 44-010 – zpracování PD“. Stávající dvoupólový most ev. č. 44-010 v obci Vlachov je součástí silnice I/44. Most překračuje pod úhlem cca. 60 stupňů v km 5,426 ve směru staničení do Zábřehu nad Moravou místní vodoteč – Slavoňovský potok. Most bude odstraněn bez náhrady jako celek, včetně převáděné části silnice I/44. V místě odstraněného mostu budou následně provedeny patřičné stavební a terénní úpravy, tak aby byla zajištěna funkce koryta místní vodoteče.

www.policie.cz

Tř. Kosmonautů 10
771 36 Olomouc

Tel.: +420 974 761 259
IDDS: 6jwhpv6
Email: krpm.osdp.sekretariat@pcr.cz

Na podkladě skutečností uvedených v projektové dokumentaci Policie České republiky, Krajské ředitelství policie Olomouckého kraje, odbor služby dopravní policie, v souladu s ust. § 16 odst. 2 písm. b) zák. č. 13/1997 Sb., o pozemních komunikacích, ve znění pozdějších předpisů,

S O U H L A S Í

s vydáním stavebního povolení (ohlášení k odstranění stavby) pro uvedenou stavbu při splnění následujících podmínek:

- a) V místě vyústění dvou stávajících účelových komunikací na sil. I/44 budou osazeny červené sloupky „Z11g“ společně s dopravní značkou „P4“ Dej přednost v jízdě.
- b) Na silnici I/44 v místě vyústění dvou stávajících účelových komunikací bude vyznačena vodící čára „V4“ tl. 0,25m a to z důvodu, aby bylo zřejmé, že se nejedná o křižovatky.
- c) Před samotnou realizací nebo v průběhu ní, nám bude předložen k posouzení a vyjádření konkrétní situační plánek s návrhem místní úpravy provozu, který bude obsahovat zpracované naše požadavky.

Pokud budou výše uvedené podmínky splněny, lze konstatovat, že návrh odpovídá obecným technickým požadavkům na bezpečnost a plynulost provozu na pozemních komunikacích

Odsouhlasené přílohy jsou nedílnou součástí tohoto vyjádření.

*Zpracoval: kpt. Ing. Marek Sládeček
vrchní komisař*

plk. Mgr. Dušan VĚŽENSKÝ
vedoucí odboru

Na vědomí: Krajský úřad Olomouckého kraje, ODSH.
Územní odbor Šumperk, dopravní inspektorát.

Doložka konverze na žádost do dokumentu v listinné podobě

Tento dokument v listinné podobě, který vznikl pod pořadovým číslem **601282_001729** převedením z dokumentu obsaženého v datové zprávě, skládajícího se z **2** listů, se shoduje s obsahem dokumentu, jehož převedením vznikl.

Autorizovanou konverzí dokumentu se nepotvrzuje správnost a pravdivost údajů obsažených v dokumentu a jejich soulad s právními předpisy.

Vstupující dokument obsažený v datové zprávě byl podepsán zaručeným elektronickým podpisem založeným na kvalifikovaném certifikátu vydaném kvalifikovaným poskytovatelem služeb vytvářejících důvěru a platnost zaručeného elektronického podpisu byla ověřena dne 19.02.2018 v 16:30:33. Zaručený elektronický podpis byl shledán platným (dokument nebyl změněn) a ověření platnosti kvalifikovaného certifikátu bylo provedeno vůči seznamu zneplatněných kvalifikovaných certifikátů vydanému k datu 19.02.2018 16:30:33. Údaje o zaručeném elektronickém podpisu: číslo kvalifikovaného certifikátu **28 8F C4**, kvalifikovaný certifikát byl vydán kvalifikovaným poskytovatelem služeb vytvářejících důvěru **PostSignum Qualified CA 2, Česká pošta, s.p. [IČ 47114983]** pro podepisující osobu (označující osobu) **Mgr. Dušan VĚŽENSKÝ, vedoucí odboru, Krajské ředitelství policie Olomouckého kraje, Odbor služby dopravní policie, 234701, Krajské ředitelství policie Olomouckého kraje se sídlem v Olomouci [IČ 72051795]**. Elektronický podpis byl označen platným časovým razítkem, založeným na kvalifikovaném certifikátu vydaném kvalifikovaným poskytovatelem služeb vytvářejících důvěru. Platnost časového razítka byla ověřena dne 19.02.2018 v 16:30:33. Údaje o časovém razítku: datum a čas **19.02.2018 06:54:24**, číslo kvalifikovaného časového razítka **11 49 6D 6B C6 61 92 00 13 C6**, kvalifikované časové razítko bylo vydáno kvalifikovaným poskytovatelem služeb vytvářejících důvěru **CA Disig QCA3, Disig a.s.**

Vystavil: **Česká pošta, s.p.**


Pracoviště: **Brno 28**

Česká pošta, s.p. dne 19.02.2018

Jméno, příjmení a podpis osoby, která autorizovanou konverzi dokumentu provedla:

HANA KOZLOVÁ

Otisk úředního razítka:



105121346-190081-180219163020

Poznámka:

Kontrolu této doložky lze provést v centrální evidenci doložek přístupné způsobem umožňujícím dálkový přístup na adrese <https://www.czechpoint.cz/overovacidoložky>.

**KRAJSKÁ HYGIENICKÁ STANICE
OLOMOUCKÉHO KRAJE SE SÍDLEM V OLOMOUCI**

26.

Lidická 2657/56, 787 01 Šumperk, tel. 583 301 500, e-mail: epodatelna@su.khsolc.cz, ID: 7zyai4b

Č.j.: KHSOC/03440/2018/SU/HP

V Šumperku, dne 13. 2. 2018

Sp.zn.: KHSOC/03440/2018

vyřizuje: Ing. Miriam Obdržálková, tel: 583 301 522

Počet listů: 1

Adresát:

Ředitelství silnic a dálnic ČR

Na Pankráci 546/56

140 00 Praha 4

V zastoupení:

DOSING – Dopravoprojekt Brno group, spol. s.r.o.

Kounicova 13

602 00 Brno

Posouzení žádosti o vydání stanoviska

Dne 9. 2. 2018 obdržela Krajská hygienická stanice Olomouckého kraje se sídlem v Olomouci, územní pracoviště Šumperk, žádost o vydání stanoviska ve smyslu § 77 odst. 1 zákona č. 258/2000 Sb., o ochraně veřejného zdraví a o změně některých souvisejících zákonů, ve znění pozdějších předpisů, (dále jen „zákon č. 258/2000 Sb.“), a to k žádosti o vyjádření k odstranění stavby „I/44 Vlachov – most 44-010“.

Po posouzení této žádosti z hlediska zájmů chráněných orgánem ochrany veřejného zdraví podle zákona č. 258/2000 Sb., orgán ochrany veřejného zdraví konstatuje, že charakterem stavby nejsou dotčeny zájmy chráněné orgánem ochrany veřejného zdraví, upravené v zákoně č. 258/2000 Sb., a proto se stanovisko ve smyslu § 77 odst. 1 zákona č. 258/2000 Sb.

nevydává.

Dle předložené žádosti se jedná o odstranění stávajícího mostu přes místní potok v obci Vlachov, ev. č. 44-010.

V případě, že by se vyskytl azbest v průběhu odstraňování staveb, je třeba postupovat v souladu s platnou legislativou.

Stavba se svým charakterem nedotýká zájmů chráněných zákonem č. 258/2000 Sb.

Krajská hygienická stanice
Olomouckého kraje
územní pracoviště Šumperk
oddělení hygieny práce



Ing. Jarmila Felklová
vedoucí oddělení hygieny práce Šumperk

Rozdělovník:

1. KHS – spis
2. DOSING – Dopravoprojekt Brno group, spol. s.r.o., Kounicova 13, Brno + PD, doporučeně



2018-44
2. 3. 2018
Jm



27.

Městský úřad Zábřeh, Odbor rozvoje a územního plánování

Spisová zn.: ORUP/235/2018/Ma
Č. jednací: 2018/235/RÚP-MUZB-3
Vyřizuje: Ing. arch. Vladimíra Mandáková
Tel.: 583 468 237
E-mail: vladimira.mandakova@muzabreh.cz
Datum: 20.2.2018

DOSING - Dopravoprojekt Brno group, spol. s r.o., Kounicova č.p. 271/13, Brno-střed, Veverčí, 602 00 Brno 2

ZÁVAZNÉ STANOVISKO

Městský úřad Zábřeh, Odbor rozvoje a územního plánování, jako úřad územního plánování příslušný podle § 6 zákona č. 183/2006 Sb., o územním plánování a stavebním řádu (stavební zákon), ve znění pozdějších předpisů (dále jen "stavební zákon"), po posouzení žádosti, kterou dne 9.2.2018 podalo

**Ředitelství silnic a dálnic ČR, Na Pankráci č.p. 546/56, 140 00 Praha 4-Nusle,
kterého zastupuje DOSING - Dopravoprojekt Brno group, spol. s r.o., Kounicova č.p. 271/13,
Brno-střed, Veverčí, 602 00 Brno 2,**

(dále jen "žadatel"), ve věci:

**I/44 Vlachov - most 44-010
Lukavice-Vlachov,**

vydává podle ustanovení § 149 odst. 1 a § 136 zákona č. 500/2004 Sb., správní řád, ve znění pozdějších předpisů toto **závazné stanovisko**:

Uvedený stavební záměr na pozemku parc. č. 701, 45/7, 430/11, 430/7, 430/10, 452/63, 452/67, 703/2 v katastrálním území Vlachov **je přípustný** z hlediska souladu s politikou územního rozvoje a územně plánovací dokumentací a z hlediska uplatňování cílů a úkolů územního plánování.

Odůvodnění:

Posuzovaným záměrem je odstranění stávajícího mostu ev. č. 44-010, který je součástí silnice I/44 a překračuje vodoteč Slavoňovský potok. Nosná konstrukce mostu je tvořena dvěma kamennými segmentovými kruhovými klenbami o rozpětí 3,9 m a vzezření 1,25 m. Stav mostu byl vyhodnocen jako havarijní. Most bude odstraněn bez náhrady jako celek. Po odstranění mostního objektu budou provedeny terénní úpravy s ohledem na zajištění funkce koryta vodoteče. Dno vodoteče bude zbaveno naplavenin a srovnáno. Svahy koryta budou zpevněny ve sklonu 1:1,5 kamenným záhozem z kamenů do 80 kg s prošetřkováním. Dále bude provedeno svahování okolního terénu a ohumusování a zatravnění svahů. Předpokládá se výsadba řady keřů podél toku.

Dle Územního plánu obce Lukavice ve znění Změny č. 1 je předmětné území vymezeno jako dopravní infrastruktura – komunikace I. třídy.

Vzhledem k tomu, že předmětný záměr přímo souvisí s úpravami v okolí silnice I. třídy I/44 H, je záměr v souladu s platnou územně plánovací dokumentací.

Při vydání tohoto stanoviska vycházel úřad územního plánování z následujících podkladů:

- dokumentace „I/44 Vlachov – most 44-010a“, únor 2018, DOSING – Dopravoprojekt Brno group, spol. s r.o.
- Územní plán obce Lukavice, účinný ode dne 27. 12. 2006
- Změna č. 1 Územního plánu obce Lukavice, účinná ode dne 3. 7. 2014

Poučení:

Platnost tohoto závazného stanoviska je 2 roky ode dne jeho vydání.

Závazné stanovisko nepozbývá platnosti:

- a) bylo-li na základě žádosti podané v době jeho platnosti vydáno územní rozhodnutí, společné povolení nebo jiné obdobné rozhodnutí podle jiného zákona a toto rozhodnutí nabylo právní moci,
- b) byla-li na základě návrhu veřejnoprávní smlouvy nahrazující územní rozhodnutí nebo společné povolení podaného v době jeho platnosti uzavřena veřejnoprávní smlouva a tato veřejnoprávní smlouva nabyla účinnosti, nebo
- c) nabyli-li právních účinků územní souhlas nebo společný územní souhlas a souhlas s provedením ohlášeného stavebního záměru vydaný k oznámení stavebního záměru učiněného v době platnosti závazného stanoviska.

Dostane-li se toto závazné stanovisko do rozporu s politikou územního rozvoje nebo s územně plánovací dokumentací, která byla vydána po vydání závazného stanoviska, orgán územního plánování, který závazné stanovisko vydal, je nahradí z moci úřední novým závazným stanoviskem.

Závazné stanovisko lze zrušit nebo změnit správním orgánem nadřízeným dotčenému orgánu, který stanovisko vydal, pouze v rámci odvolacího řízení proti rozhodnutí, které bylo závazným stanoviskem podmíněno.

Ing. arch. Václav Doležal
vedoucí Odboru rozvoje a územního plánování

Obdrží:

Žadatel

1. DOSING – Dopravoprojekt Brno group, spol. s r.o., IDDS: twjzm9e
sídlo: Kounicova č.p. 271/13, Brno-střed, Veverčí, 602 00 Brno 2

Doložka konverze na žádost do dokumentu v listinné podobě

Tento dokument v listinné podobě, který vznikl pod pořadovým číslem **601013_005401** převedením z dokumentu obsaženého v datové zprávě, skládajícího se z **2** listů, se shoduje s obsahem dokumentu, jehož převedením vznikl.

Autorizovanou konverzí dokumentu se nepotvrzuje správnost a pravdivost údajů obsažených v dokumentu a jejich soulad s právními předpisy.

Vstupující dokument obsažený v datové zprávě byl podepsán zaručeným elektronickým podpisem založeným na kvalifikovaném certifikátu vydaném kvalifikovaným poskytovatelem služeb vytvářejících důvěru a platnost zaručeného elektronického podpisu byla ověřena dne 02.03.2018 v 12:04:00. Zaručený elektronický podpis byl shledán platným (dokument nebyl změněn) a ověření platnosti kvalifikovaného certifikátu bylo provedeno vůči seznamu zneplatněných kvalifikovaných certifikátů vydanému k datu 02.03.2018 11:18:15. Údaje o zaručeném elektronickém podpisu: číslo kvalifikovaného certifikátu **27 75 92**, kvalifikovaný certifikát byl vydán kvalifikovaným poskytovatelem služeb vytvářejících důvěru **PostSignum Qualified CA 2, Česká pošta, s.p. [IČ 47114983]** pro podepisující osobu (označující osobu) **Václav Doležal, vedoucí, Městský úřad Zábřeh, 002668, Město Zábřeh [IČ 00303640]**. Elektronický podpis byl označen platným časovým razítkem, založeným na kvalifikovaném certifikátu vydaném kvalifikovaným poskytovatelem služeb vytvářejících důvěru. Platnost časového razítka byla ověřena dne 02.03.2018 v 12:04:00. Údaje o časovém razítku: datum a čas **28.02.2018 11:08:08**, číslo kvalifikovaného časového razítka **2D CB 32**, kvalifikované časové razítko bylo vydáno kvalifikovaným poskytovatelem služeb vytvářejících důvěru **PostSignum Qualified CA 3, Česká pošta, s.p. [IČ 47114983]**.

Vystavil: **Česká pošta, s.p.**

Pracoviště: **Brno 1**

Česká pošta, s.p. dne 02.03.2018

Jméno, příjmení a podpis osoby, která autorizovanou konverzi dokumentu provedla: 

Eva Hoffmannová

Otisk úředního razítka:



Poznámka:

Kontrolu této doložky lze provést v centrální evidenci doložek přístupné způsobem umožňujícím dálkový přístup na adrese <https://www.czechpoint.cz/overovacidolozky>.

Krajský úřad Olomouckého kraje
Odbor dopravy a silničního hospodářství
Jeremenkova 40a, 779 11 Olomouc

SpZn.: KÚOK/123749/2017/ODSH-SH/7261

Dne 18.července 2018

Č.j.: KUOK 78379/2018

Počet listů: 5

Počet příloh: 0

Počet listů/svazků příloh: 0

Oprávněná úřední osoba pro podepisování: Mgr. František Pěruška

Oprávněná úřední osoba pro vyřízení: Ing. Radovan Till

tel.: 583 218 512

datová schránka: qiabfmf:

e-mail: posta@kr-olomoucky.cz

Stavebník:

Ředitelství silnic a dálnic, IČ 65993390, Na Pankráci 56, 145 05 Praha 4,
jehož jménem jedná Ing. Martin Smolka, MBA, ředitel Správy Olomouc
zastupuje

DOSING – Dopravoprojekt Brno group, spol. s.r.o., IČ 18824943, Kounicova 13,
602 00 Brno

ROZHODNUTÍ

Krajský úřad Olomouckého kraje, Odbor dopravy a silničního hospodářství, jako speciální stavební úřad ve věcech silnic I. třídy s výjimkou věcí, ve kterých rozhoduje Ministerstvo dopravy, ve smyslu ustanovení § 16 odst. 1, § 40 odst. 3 písm. d) zákona č. 13/1997 Sb., o pozemních komunikacích, ve znění pozdějších předpisů (dále jen „zákon o pozemních komunikacích“), a ustanovení § 15 odst. 1 zákona č. 183/2006 Sb., o územním plánování a stavebním řádu (stavební zákon), ve znění pozdějších předpisů (dále jen „stavební zákon“), po přezkoumání a doplnění podání učiněné stavebníkem **Ředitelstvím silnic a dálnic, IČ 65993390, Na Pankráci 56, 145 05 Praha 4**, kterého na základě plné moci zastupuje společnost **DOSING – Dopravoprojekt Brno group, spol. s.r.o., IČ 18824943, Kounicova 13, 602 00 Brno** (dále jen „stavebník“) vydává podle ustanovení § 128 odst.4 stavebního zákona

povolení odstranění stavby

stávajícího mostního objektu ev.č. 44-010a v obci Vlachov, dle projektové dokumentace

„I/44 Vlachov – most 44-010a – zpracování PD“

realizované na pozemcích p.č. 45/7, 699/1, 701, 703/2, 452/67, 430/10, 452/63, 430/7 a 430/11 v katastrálním území Vlachov.

Základní údaje o stavbě

Stavebník: Ředitelství silnic a dálnic, IČ 65993390, Na Pankráci 56, 145 05 Praha 4
 Projektant: DOSING – Dopravoprojekt Brno group, spol. s.r.o., IČ 18824943, vedoucí projektant Ing. Radek Menšík, autorizovaný inženýr pro mosty a inženýrské konstrukce, ČKAIT 1001115
 Zhotovitel: dodavatelsky na základě veřejné zakázky
 Dokončení stavby: prosinec 2018

Stručný popis stavby

Stávající dvoupolový most v obci Vlachov je součástí silnice I. třídy, která po realizaci obchvatu obcí Zvole a Vlachov a přeložce silnice v obci Vlachov, dosud nebyla vyřazena ze sítě silnic I. třídy. Most překonává místní vodoteč Slavoňovský potok v jednom mostním poli, druhé je zanesené naplaveninami. Most je založen plošně, nosná konstrukce je tvořena dvěma kamennými klenbami, opěry a mostní křídla jsou z kamenného zdiva, římsy jsou monolitické železobetonové, do nichž je osazeno zábradelní svodidlo NH4. Odstraněním mostního objektu bude uvolněn prostor koryta vodoteče, stav koryta a terén v okolí mostu bude navrácen do původního stavu před postavením mostu, dle podkladů poskytnutých Povodím Moravy s.p.. Budou provedeny stavební a terénní úpravy tak, aby byla zajištěna funkce koryta vodoteče. Stavební úpravy koryta vodoteče podléhají, dle stanoviska příslušného vodoprávního úřadu, ohlášení vodohospodářských úprav a nejsou součástí tohoto povolení.

Staveniště se nachází mimo hlavní trasu silnice I. třídy v místě jejího původního trasování. Odstranění mostního objektu proběhne dodavatelsky, bourací práce budou prováděny za omezení provozu vymezeného dopravním značením, doba realizace nepřesáhne dva měsíce.

Veškeré další podrobnosti jsou uvedeny v projektové dokumentaci, jejímž zpracovatelem je společnost DOSING – Dopravoprojekt Brno group, spol. s.r.o., IČ 18824943, vedoucí projektant Ing. Radek Menšík, autorizovaný inženýr pro mosty a inženýrské konstrukce ČKAIT 1001115.

Pro realizaci se stanoví tyto podmínky:

1. Odstranění stavby bude provedeno podle ověřené projektové dokumentace projednané v tomto řízení.
2. Stavebník je povinen dbát na řádnou přípravu a provádění odstraňování stavby, musí mít na zřeteli zejména ochranu života a zdraví osob nebo zvířat, ochranu životního prostředí a majetku, i šetrnost k sousedství.
3. Odstraňování stavby bude provedeno stavebním podnikatelem (dále jen „zhotovitelem“), který je oprávněn k provádění stavebních nebo montážních prací jako

předmětu své činnosti podle zvláštních předpisů. Bude vybrán na základě veřejné zakázky a neprodleně stavebníkem oznámen speciálnímu stavebnímu úřadu. Zhotovitel je povinen provádět odstranění stavby v souladu s rozhodnutím nebo jiným opatřením speciálního stavebního úřadu a s ověřenou projektovou dokumentací, zajistit dodržování povinností k ochraně života, zdraví, životního prostředí a bezpečnosti práce.

4. Stavebník speciálnímu stavebnímu úřadu písemně oznámí termín zahájení odstraňování stavby, zhotovitele, osobu stavbyvedoucího vykonávající technický dozor a předloží harmonogram stavby podle něhož budou stavební práce prováděny.
5. Na staveništi bude stavebníkem zajištěno na viditelném místě vyvěšení tabule, na které bude uvedeno označení stavby, stavebníka, zhotovitele, způsob odstranění stavby (zhotovitele), který orgán a kdy odstranění stavby bylo povoleno, termín dokončení. Stavebník učiní opatření, aby po dobu realizace stavby byla zajištěna čitelnost údajů na něm uvedených.
6. Stavebník zajistí, aby na stavbě nebo na staveništi byla k dispozici ověřená dokumentace a všechny doklady týkající se prováděného odstraňování stavby.
7. V rámci odstraňování stavby bude v maximální míře eliminováno znečišťování ovzduší, zejména sekundární prašnost z provozu mobilních zdrojů a stavebních mechanismů a prašnost související s přesunem sypkých hmot.
8. Stavebník zajistí pravidelné čištění a kropení komunikací, používaných pro účely odstraňování stavby, aby se předešlo vzniku prašnosti. U výjezdu ze staveniště na pozemní komunikaci stavebník zajistí účinná opatření k čištění vozidel, aby pozemní komunikace nebyly nadměrně znečišťovány (ve smyslu platných právních předpisů, zejména ust. § 19 a § 28 zákona o pozemních komunikacích).
9. Při realizaci budou dodrženy všechny podmínky týkající se odstranění stavby stávajícího mostu ev.č. 44-010a, uvedené v následujících rozhodnutích a závazných stanoviscích dotčených orgánů a stanoviscích, vyjádřeních či souhlasech vlastníků nebo provozovatelů dotčených sítí technické infrastruktury, které jsou součástí dokladové části ověřené projektové dokumentace:
 - a) Policie České republiky, Krajské ředitelství policie Olomouckého kraje, Odbor služby dopravní policie, stanovisko čj. KRPM-20987-1/ČJ-2018-1400DP ze dne 16.2.2018
 - b) Městský úřad Zábřeh, Odbor správní, Oddělení životního prostředí:
 - 1) stanovisko čj. 2018/225/ZP-MUSB ze dne 6.3.2018
 - 2) závazné stanovisko – souhlas dle ustanovení §17 odst.1 písm.a) vodního zákona čj. 2018/371/ZP-MUZB ze dne 19.3.2018
 - 3) rozhodnutí – souhlas podle ustanovení §4 odst.2 zákona o ochraně přírody čj. 2018/373/ZP-MUZB-6 ze dne 11.4.2018
 - 4) závazné stanovisko – souhlas z hlediska nakládání s odpady čj. 2018/356/ZP-MUZB ze dne 14.3.2018
 - c) Povodí Moravy s.p., stanovisko zn. PMO55679/2017-203/Fi ze dne 21.11.2017
 - d) Český rybářský svaz, vyjádření zn. 533/18 ze dne 27.3.2018
 - e) ČEZ Distribuce, a.s., sdělení zn. 0100868674 ze dne 1.2.2018 a zn. 1096887652 ze dne 12.2.2018,
 - f) Česká telekomunikační infrastruktura a.s., vyjádření čj. 674195/17 ze dne 25.7.2017 a čj. 728226/17 ze dne 2.10.2017,

- g) N-systémy s.r.o., provozování vodovodů a kanalizací, vyjádření ze dne 12.11.2017.
10. Před zahájením stavebních prací bude na staveništi vytýčena poloha veškerých sítí a s tímto vytýčením musí být seznámeni pracovníci zhotovitele, kteří budou provádět stavební práce. Vytýčení sítí bude provedeno za účasti příslušných vlastníků (správců) v souladu s jejich vyjádřením. Při provádění stavby bude zabezpečena jejich ochrana před poškozením. Dále bude jejich odpovědný pracovník přizván ke kontrole a souhlasu před záhozem vedení ve výkopu.
 11. Pro stavební práce a práce související, které budou probíhat v ochranných pásmech nadzemního či podzemního vedení a zahrnovat činnosti, které jsou v ochranných pásmech zakázané, zajistí stavebník před zahájením takových prací písemný souhlas s činností v ochranném pásmu od příslušného provozovatele přenosové či distribuční soustavy.
 12. Vyskytnou-li se při provádění zemních prací podzemní vedení v projektu nezakreslená, musí být další provádění stavby přizpůsobeno skutečnému stavu za dozoru příslušných správců.
 13. Doklady o evidenci množství, způsobu využití či likvidace odpadů budou stavebníkem předloženy speciálnímu stavebnímu úřadu a Městskému úřadu Zábřeh, Oddělení životního prostředí a to ve lhůtě do 30 dnů od ukončení stavebních prací.
 14. V dostatečném časovém předstihu budou vlastníci stavbou dotčených pozemků informováni o termínu zahájení stavebních prací spojených s odstraněním stavby.
 15. Území, na kterém se stavba uskuteční, je území s archeologickými nálezy ve smyslu ustanovení § 22, odst.2 zákona č. 20/1987 Sb., o státní památkové péči, v platném znění. Stavebník je proto povinen písemně ohlásit termín zahájení zemních prací již od doby přípravy stavby, nejpozději však s předstihem 30 dnů před započítím Archeologickému ústavu Akademie věd ČR, Brno, v.v.i., a umožnit jemu nebo oprávněné organizaci provedení záchranného archeologického výzkumu na dotčeném území. Výzkum je prováděn na základě dohody uzavřené mezi investorem stavby a Archeologickým ústavem AV ČR nebo oprávněnou organizací. Úhrada nákladů záchranného archeologického výzkumu se řídí ustanovením § 22 odst.2 zákona č. 20/1987 Sb., o státní památkové péči, v platném znění.
 16. Dojde-li během prací k odkrytí archeologických nálezů mimo záchranný archeologický výzkum, je stavebník povinen neprodleně oznámit tento nález příslušnému stavebnímu úřadu a orgánu státní památkové péče a zároveň učinit opatření nezbytná k tomu, aby nálezy nebyly poškozeny nebo zničeny, tj. především v místě nálezu práce přerušit – viz § 176 stavebního zákona.
 17. Staveniště bude zřízeno tak, aby se stavba mohla řádně a bezpečně provádět, nesmí docházet k ohrožování a nadměrnému obtěžování okolí, ohrožování bezpečnosti provozu na pozemní komunikaci. Před zahájením stavby bude předáno staveniště se zadokumentováním jeho stavu.
 18. Zařízení staveniště a skládky budou nejpozději k datu dokončení stavby odstraněny. Po ukončení prací budou dočasně dotčené pozemky uvedeny do původního stavu a předány vlastníkům jednotlivých pozemků.
 19. Po dobu všech etap realizace stavebník zajistí přístup ke všem objektům, které se nacházejí v blízkosti staveniště. V případě umožnění příjezdu k nemovitostem budou příjezdy udržovány v takovém stavebně technickém stavu, aby byl umožněn průjezd

i osobním automobilům. Případné omezení příjezdu stavebník včas projedná s vlastníky, příp. uživateli, dotčených objektů; příjezd pro sanitní a hasičské vozy musí být zajištěn trvale.

20. Omezení provozu na pozemních komunikacích bude předem projednáno s příslušným silničním správním úřadem (Krajský úřad Olomouckého kraje, Odbor dopravy a SH). O uzavírku pozemní komunikace dle § 24 zákona o pozemních komunikacích bude požádáno u příslušného silničního správního úřadu 30 dnů před požadovaným termínem uzavření.
21. Všechna vyjádření a stanoviska správců sítí a dotčených orgánů, která budou v době zahájení stavebních prací neplatná, budou aktualizována. Bez těchto aktualizací nesmí být stavební práce zahájeny.
22. Odstranění stavby bude dle údajů v žádosti dokončeno nejpozději **v prosinci 2018.**
23. Stavební úpravy koryta vodoteče po odstranění mostu jsou vodohospodářskými úpravami toku a nejsou součástí tohoto povolení, budou realizovány v souladu se sdělením k ohlášení vodohospodářských úprav Městského úřadu Zábřeh, Odboru správního, Oddělení životního prostředí, jako příslušného vodoprávního úřadu, vydaným pod čj. 2018/371/ZP-MUZB ze dne 13.3.2018.

Účastník řízení podle § 27 odst.1 zákona č. 500/2004 Sb., správní řád, ve znění pozdějších předpisů (dále jen „správní řád“), na něhož se vztahuje rozhodnutí správního orgánu:

- Ředitelství silnic a dálnic, IČ 65993390, Na Pankráci 56, 145 05 Praha 4

O d ů v o d n ě n í

Krajský úřad Olomouckého kraje, Odbor dopravy a silničního hospodářství, jako příslušný speciální stavební úřad (dále jen „krajský úřad“), obdržel dne 21.12.2017 ohlášení odstranění stavby „I/44 Vlachov – most 44-010a – zpracování PD“ na pozemcích v katastrálním území Vlachov. Přezkoumáním žádosti a přiložené dokumentace bylo zjištěno, že podaná žádost je neúplná, neobsahuje náležitosti dle ustanovení § 128 odst.1 stavebního zákona – nejsou připojena závazná stanoviska dotčených orgánů posuzující navržený záměr z hlediska ochrany životního prostředí a z hlediska bezpečnosti silničního provozu, doklady prokazující vlastnické právo ke všem pozemkům dotčeným odstraňováním stavby, neboť záměr se dotýká práv třetích osob. Vzhledem ke skutečnosti, že ohlášení záměru odstranění předmětné stavby nebylo podáno v rozsahu předepsaném v ustanovení § 128 odst. 1 stavebního zákona, rozhodl krajský úřad podle § 128 odst.4 stavebního zákona, že ohlášený záměr projedná v řízení.

Na základě přezkumu podání a zjištěných nedostatků byl stavebník krajským úřadem vyzván v souladu s ustanovením § 111 odst. 3 stavebního zákona k odstranění nedostatků podání ve lhůtě do 15.4.2018. Předložené podání obsahovalo nepřesnosti, chybné přílohy a neobsahovalo stavebním zákonem výslovně stanovené obsahové náležitosti. Obsahové náležitosti připojených podkladů, které brání pokračovat v řízení,

nebyl krajský úřad schopen sám odstranit. Krajský úřad je oprávněn řízení přerušit současně s výzvou k doplnění podání. Jelikož pro posouzení podání o vydání povolení odstranění stavby je nutné doplnění požadovaných dokladů, je přerušeno řízení jedinou možností, jak přerušit běh lhůt pro vydání rozhodnutí podle ustanovení § 71 správního řádu. Krajský úřad řízení přerušil s upozorněním, že bude v řízení pokračovat, jakmile odpadnou překážky, pro něž bylo řízení přerušeno.

Po doplnění nezbytných podkladů, krajský úřad přípisem ze dne 30.5.2018 oznámil podle § 112 odst. 1 stavebního zákona zahájení řízení dotčeným orgánům a všem známým účastníkům řízení. Jelikož jsou mu dobře známy poměry staveniště a doplněné podání poskytovalo dostatečný podklad pro posouzení návrhu odstranění stavby a stanovení podmínek k jejímu provádění, upustil krajský úřad podle § 112 odst. 2 stavebního zákona od ohledání na místě a ústního jednání a stanovil lhůtu 15 dnů ode dne doručení oznámení zahájení řízení pro uplatnění závazných stanovisek dotčených orgánů a námitek, popřípadě důkazů účastníků řízení s upozorněním, že k později uplatněným závazným stanoviskům, námitkám, popřípadě důkazům nebude přihlédnuto. Ve stanovené lhůtě bylo krajskému úřadu doručeno vyjádření Archeologického ústavu Akademie věd ČR, Brno, v.v.i. s požadavkem zapracování jejich podmínek do rozhodnutí ve věci.

V rámci řízení krajský úřad přezkoumal podání a připojené podklady z hledisek podle ustanovení § 128 stavebního zákona, projednal ji s účastníky řízení a s dotčenými orgány a posoudil stanoviska a připomínky. Přitom zjistil, že projektová dokumentace, která byla zpracována osobou s příslušnou autorizací, splňuje obecné technické požadavky na stavby. Připustnost z hlediska souladu s politikou územního rozvoje a územně plánovací dokumentací a z hlediska uplatňování cílů a úkolů územního plánování byla doložena závazným stanoviskem Městského úřadu Zábřeh, Odboru rozvoje a územního plánování čj. 2018/235/RÚP-MUZZB-3 ze dne 20.2.2018.

Krajský úřad se zabýval i otázkou, zda bude při provádění stavby zajištěna ochrana veřejných zájmů. Z podání krajský úřad zjistil, že stavba bude provedena dodavatelským způsobem, který v sobě zahrnuje naplnění výše uvedených zájmů.

Stavebník prokázal, že má pro potřebu realizace stavby k pozemkům vlastnické právo doložené výpisem z katastru nemovitostí, resp. ověřené krajským úřadem dálkovým přístupem v evidenci katastru nemovitostí, k dotčení pozemků, k nimž nemá stavebník vlastnické právo, doložil smlouvy o právu provést stavbu opravňující realizaci na těchto pozemcích. Krajský úřad se v rámci probíhajícího řízení zabýval též otázkou vymezení okruhu účastníků řízení, bylo zkoumáno, zda mohou být prováděním stavby přímo dotčena práva osob, která vyplývají z vlastnictví stavby na pozemku, na kterém má být stavba prováděna a dále zda mohou být dotčena práva odpovídající věcnému břemenu k tomuto pozemku nebo stavbě. Dále bylo zkoumáno, zda mohou být prováděním stavby přímo dotčena práva osob, která vyplývají z vlastnictví sousedních pozemků nebo staveb na nich a dále zda mohou být přímo dotčena práva odpovídající věcnému břemenu k sousedním pozemkům. Při vymezování okruhu účastníků řízení dospěl krajský úřad k závěru, že v daném případě toto právní postavení přísluší (vedle stavebníka) též následujícím subjektům: Povodí Moravy, s.p., IČ 70890013, Obec Lukavice, IČ 00302961, Pavlína Darmorisová, nar.22.12.1981, Teřána Balcárková, nar. 13.7.1974, Dubická zemědělská a.s., IČ 25833774, N-systémy s.r.o., IČ 48393193, ČEZ Distribuce, a.s., IČ 24729035, Česká telekomunikační infrastruktura a.s., IČ 04084063 a Český rybářský svaz, IČ 00434167.

Při posuzování žádosti speciální stavební úřad vycházel z následujících podkladů:

- Ohlášení odstranění stavby ze dne 20.12.2017
- Plná moc ze dne 8.11.2017
- Městský úřad Zábřeh, Odbor rozvoje a územního plánování, závazné stanovisko z hlediska územního plánování čj. 2018/235/RÚP-MUSB-3 ze dne 20.2.2018
- Osvědčení o autorizaci Ing. Radka Menšíka, ČKAIT 1001115
- Situace záborů pozemků, záborový elaborát
- Projektová dokumentace
- Městský úřad Zábřeh, oddělení životního prostředí, stanovisko čj. 2018/225/ZP-MUSB ze dne 6.3.2018
- Městský úřad Zábřeh, oddělení životního prostředí, sdělení k ohlášení vodohospodářských úprav čj. 2018/371/ZP-MUSB ze dne 13.3.2018
- Městský úřad Zábřeh, oddělení životního prostředí, souhlas vodoprávního úřadu dle § 17odst.1 písm.a) vodního zákona čj. 2018/371/ZP-MUSB ze dne 19.3.2018
- Městský úřad Zábřeh, oddělení životního prostředí, rozhodnutí-souhlas podle §4 odst.2 zákona o ochraně přírody čj. 2018/373/ZP-MUSB-6 ze dne 11.4.2018
- Městský úřad Zábřeh, oddělení životního prostředí, závazné stanovisko z hlediska nakládání s odpady čj. 2018/356/ZP-MUSB ze dne 14.3.2018
- Policie ČR, Krajské ředitelství policie Olomouckého kraje, odbor služby dopravní policie Olomouc, stanovisko čj.KRPM-20987-1/ČJ-2018-1400DP ze dne 16.2.2018
- Povodí Moravy, s.p., čj. PM055679/2017-203/Fi ze dne 21.11.2017
- Český rybářský svaz, čj. 533/18 ze dne 27.3.2018
- Krajská hygienická stanice Olomouckého kraje se sídlem v Olomouci, čj. KHSOC/03440/2018/SU/HP ze dne 13.2.2018
- Obec Lukavice, čj. OULU 239/2017 ze dne 1.9.2017
- ČEZ Distribuce a.s., zn. 0100779441 ze dne 25.7.2017, zn. 1094907112 ze dne 4.10.2017, zn. 0100868674 ze dne 1.2.2018, zn. 1096887652 ze dne 12.2.2018
- Telco Pro Services, a.s., zn. 0200628394 ze dne 25.7.2017, zn. 0200705280 ze dne 1.2.2018
- Česká telekomunikační infrastruktura a.s., čj. 674195/17 ze dne 25.7.2017, čj. 728226/17 ze dne 2.10.2017
- N-systémy s.r.o., vyjádření ze dne 12.11.2017
- Smlouvy o právu provést stavbu, Povodí Moravy, s.p. a Obec Lukavice
- Archeologický ústav AV ČR, vyjádření k zahájenému řízení ARÚB/3264/18 DS ze dne 15.6.2018.

Z předložených podkladů a stanovisek dotčených orgánů a dalších posouzení pak krajský úřad dospěl k závěru, že realizací odstranění stavby nebudou ohroženy veřejné zájmy ani nepřiměřeně omezena či ohrožena práva a právem chráněné zájmy účastníků řízení. Krajský úřad při posouzení podání stavebníka zajistil vzájemný soulad předložených stanovisek dotčených orgánů vyžadovaných zvláštními předpisy a zahrnul je do podmínek rozhodnutí. Požadavky účastníků řízení na ochranu jejich práv vyplývajících z vlastnictví sousedních nemovitostí a zařízení byly zapracovány do podmínek rozhodnutí ve výrokové části. Stanovenými podmínkami rozhodnutí zajistil krajský úřad ochranu veřejných a soukromých zájmů účastníků řízení s důrazem na řádný průběh provádění odstranění stavby s ohledem na ochranu životního prostředí, ochranu inženýrských sítí, bezpečnost práce při provádění stavebních prací, přístupu

k nemovitostem apod. Požadavky na řešení náhrad případných škod vzniklých stavbou jsou obecně řešeny příslušnými ustanoveními občanského zákoníku.

V rámci řízení nebyla uplatněna námitka, popřípadě důkaz účastníků řízení, ani závazná stanoviska dotčených orgánů, které by bránily vydání povolení odstranění stavby mostu. Vzhledem k tomu, že v průběhu řízení krajský úřad neshledal důvody, které by bránily povolení odstranění stavby, rozhodl způsobem uvedeným ve výrokové části tohoto rozhodnutí.

Poučení účastníků

Proti tomuto rozhodnutí se lze odvolat do 15 dnů ode dne jeho doručení k Ministerstvu dopravy, a to podáním učiněným u Krajského úřadu Olomouckého kraje, Odboru dopravy a silničního hospodářství. Z odvolání musí být patrné kdo jej podává, proti kterému rozhodnutí směřuje, v jakém rozsahu ho napadá a v čem je spatřován rozpor s právními předpisy nebo nesprávnost rozhodnutí nebo řízení, jež mu předcházelo.

Mgr. František Pěruška
zástupce vedoucího odboru

Příloha

Ověřená dokumentace stavby (pro stavebníka a Obec Lukavici)
Štítek „Stavba povolena“ (pro stavebníka)

Rozdělovník

Účastníci řízení

1. Ředitelství silnic a dálnic, IČ 65993390, Na Pankráci 56, 145 05 Praha 4, jehož jménem jedná Ing. Martin Smolka, MBA, ředitel Správy Olomouc zastupuje
DOSING – Dopravoprojekt Brno group, spol. s.r.o., IČ 18824943, Kounicova 13, 602 00 Brno
2. Povodí Moravy, s.p., IČ 70890013, Dřevařská 11, 601 75 Brno
3. Obec Lukavice, IČ 00302961, Lukavice 47, 789 01 Lukavice
4. Pavlína Darmorisová, nar.22.12.1981, Za Penzionem 1273/14, 789 85 Mohelnice
5. Teřána Balcárková, nar. 13.7.1974, Vlachov 27, 789 01 Lukavice
6. Dubická zemědělská a.s., IČ 25833774, Družstevní 5, 789 72 Dubicko
7. N-systémy s.r.o., IČ 48393193, Benedova 18, 789 72 Dubicko
8. ČEZ Distribuce, a.s., IČ 24729035, Teplická 874/8, 405 02 Děčín
9. Česká telekomunikační infrastruktura a.s., IČ 04084063, Olšanská 2681/6, 130 00 Praha 3
10. Český rybářský svaz, IČ 00434167, Výbor územního svazu pro Severní Moravu a Slezsko, Jahnova 14, 709 00 Ostrava

Dotčené orgány a ostatní

11. Policie České republiky, Krajské ředitelství policie Olomouckého kraje, Odbor služby dopravní policie, tř. Kosmonautů 189/10, 779 00 Olomouc
12. Policie České republiky, Krajské ředitelství policie Olomouckého kraje, Územní odbor Šumperk, dopravní inspektorát, Havlíčkova 8, 787 90 Šumperk
13. Městský úřad Zábřeh, Odbor správní, oddělení životního prostředí, Masarykovo náměstí 510/6 789 01 Zábřeh
14. Hasičský záchranný sbor Olomouckého kraje, územní odbor Šumperk, Nemocniční 7, 787 01 Šumperk
15. Obecní úřad Lukavice, silniční správní úřad, Lukavice 47, 789 01 Lukavice
16. Archeologický ústav Akademie věd České republiky, Brno, v.v.i., Čechyňská 363/19, 602 00 Brno
17. Povodí Moravy, s.p., IČ 70890013, provoz Šumperk, Temenická 52, 787 01 Šumperk
18. spis

Ověřené projektové dokumentace stavby a štítek „Stavba povolena“ budou předány po nabytí právní moci tohoto rozhodnutí.

Správní poplatek podle zákona č. 634/2004 Sb., o správních poplatcích, ve znění pozdějších předpisů, položky 18 odst. 1 písm. e) sazebníku byl vyměřený ve výši 1000,- Kč a zaplacen dne 7.2.2018.