





SOUŘADNICOVÝ SYSTÉM: S-JTSK  
k.ú. TÝNEČEK

			ČÍSLO SOUPRAVY:
REVIZE Č.	DATUM	ZMĚNA	



**MORAVIA CONSULT Olomouc a.s.**  
LEGIONÁŘSKÁ 1085/8 , 779 00 Olomouc

tel.: +420 585 570 444  
fax: +420 585 570 412  
e-mail: moravia@moravia.cz  
http://www.moravia.cz

OBJEDNATEL	<b>Ředitelství silnic a dálnic ČR</b> Na Pankráci 546/56, 140 00 Praha 4	
HLAVNÍ INŽENÝR PROJEKTU	ING. PETR VACHUTKA 	ŘEDITEL MORAVIA CONSULT Olomouc a.s. ING. VÁCLAV KRATOCHVÍL
ODPOVĚDNÝ PROJ. OBJ., PS	NAVRHL, VYPRACOVAL	KONTROLOVAL
ING. MILAN STŘÍLKA 	ING. MILAN STŘÍLKA 	ING. LADISLAV DORAZIL
KRAJ: MORAVSKOSLEZSKÝ	POVĚŘENÝ OÚ: KRNOV	OBEC: ÚVALNO
<b>"Sil. I/57 Úvalno most ev. č. 57-011, PD+IČ"</b>  Záborový eleborát		ZAK. ČÍSLO MCO 17- 032 - 235 - PS
		ÚČEL DSP
		DATUM PROSINEC 2017
		FORMÁT x A4
		MĚŘÍTKO 1:500
Informace z katastru nemovitostí		ČÁST POŘ.Č. <b>1.2 2.</b>

# VÝPIS Z KATASTRU NEMOVITOSTÍ

prokazující stav evidovaný k datu 12.10.2017 09:07:59

Okres: CZ0801 Bruntál

Obec: 597937 Úvalno

Kat.území: 775711 Úvalno

List vlastnictví: 544

V kat. území jsou pozemky vedeny ve dvou číselných řadách (St. = stavební parcela)

A Vlastník, jiný oprávněný	Identifikátor	Podíl
Vlastnické právo		
Židek Pavel Ing., č.p. 226, 79391 Úvalno	650324/0194	

## ČÁSTEČNÝ VÝPIS

### B Nemovitosti

Pozemky

Parcela	Výměra[m2]	Druh pozemku	Způsob využití	Způsob ochrany
P 2410/6	911	ostatní plocha	neplodná půda	

P = právní vztahy jsou dotčeny změnou

### B1 Jiná práva - Bez zápisu

### C Omezení vlastnického práva - Bez zápisu

### D Jiné zápisy - Bez zápisu

### Plomby a upozornění

Číslo řízení

Vztah k

o Práva k nemovitostem jsou dotčena změnou

V-2534/2017-831

### E Nabývací tituly a jiné podklady zápisu

### Listina

o Smlouva kupní ze dne 14.10.2002. Právní účinky vkladu práva ke dni 14.10.2002.

V-1770/2002-831

Pro: Židek Pavel Ing., č.p. 226, 79391 Úvalno

RČ/IČO: 650324/0194

### F Vztah bonitovaných půdně ekologických jednotek (BPEJ) k parcelám - Bez zápisu

Nemovitosti jsou v územním obvodu, ve kterém vykonává státní správu katastru nemovitostí ČR: Katastrální úřad pro Moravskoslezský kraj, Katastrální pracoviště Krnov, kód: 831.

Vyhotovil:

Vyhotoveno: 12.10.2017 09:08:00

Katastrální úřad pro Olomoucký kraj, Katastrální pracoviště Olomouc

Doleželová Ivana

Podpis, razítko:

Řízení PÚ: 7271/2017-805

*(Handwritten signature)*



SPRÁVNÍ POPLATEK UHRAZEN  
10 Kč ~ 100,- Kč

# VÝPIS Z KATASTRU NEMOVITOSTÍ

prokazující stav evidovaný k datu 12.10.2017 09:06:29

Okres: CZ0801 Bruntál

Obec: 597937 Úvalno

Kat.území: 775711 Úvalno

List vlastnictví: 543

V kat. území jsou pozemky vedeny ve dvou číselných řadách (St. = stavební parcela)

A Vlastník, jiný oprávněný

Identifikátor

Podpis

Vlastnické právo

Kuba Petr Ing., Lysická 287/13, Ivanovice, 62100 Brno

690213/4910

## ČÁSTEČNÝ VÝPIS

B Nemovitosti

Pozemky

Parcela

Výměra[m2] Druh pozemku

Způsob využití

Způsob ochrany

2431/1

200 orná půda

zemědělský půdní fond

2436/2

191 orná půda

zemědělský půdní fond

B1 Jiná práva - Bez zápisu

C Omezení vlastnického práva - Bez zápisu

D Jiné zápisy

Typ vztahu

Oprávnění pro

Povinnost k

o Změna výměr obnovou operátu

Parcela: 2436/2

Z-7478/2012-831

Plomby a upozornění - Bez zápisu

E Nabývací tituly a jiné podklady zápisu

Listina

o Smlouva kupní ze dne 09.10.2002. Právní účinky vkladu práva ke dni 14.10.2002.

V-1771/2002-831

Pro: Kuba Petr Ing., Lysická 287/13, Ivanovice, 62100 Brno

RČ/IČO: 690213/4910

F Vztah bonitovaných půdně ekologických jednotek (BPEJ) k parcelám

Parcela

BPEJ

Výměra[m2]

2431/1

55800

200

2436/2

51410

40

55800

151

Pokud je výměra bonitních dílů parcel menší než výměra parcely, zbytek parcely není bonitován

# VÝPIS Z KATASTRU NEMOVITOSTÍ

prokazující stav evidovaný k datu 12.10.2017 09:06:29

Okres: CZ0801 Bruntál

Obec: 597937 Úvalno

Kat.území: 775711 Úvalno

List vlastnictví: 543

V kat. území jsou pozemky vedeny ve dvou číselných řadách (St. = stavební parcela)

Nemovitosti jsou v územním obvodu, ve kterém vykonává státní správu katastru nemovitostí ČR:  
Katastrální úřad pro Moravskoslezský kraj, Katastrální pracoviště Krnov, kód: 831.

Vyhotovil:

Vyhotoveno: 12.10.2017 09:06:30

Katastrální úřad pro Olomoucký kraj, Katastrální pracoviště Olomouc  
Doleželová Ivana

Podpis, razítko:


Řízení PÚ: 7271/2017-905

SPRÁVNÍ POPLATEK UHRAZEN

ve výši 100 Kč



VÝPIS Z KATASTRU NEMOVITOSTÍ  
prokazující stav evidovaný k datu 12.10.2017 09:05:17



Okres: CZ0801 Bruntál Obec: 597937 Úvalno  
Kat.území: 775711 Úvalno List vlastnictví: 534  
V kat. území jsou pozemky vedeny ve dvou číselných řadách (St. = stavební parcela)

A Vlastník, jiný oprávněný	Identifikátor	Podíl
Vlastnické právo Česká republika	00000001-001	

Příslušnost hospodařit s majetkem státu

Ředitelství silnic a dálnic ČR, Čerčanská 2023/12, Krč, 14000 Praha 4 65993390

ČÁSTEČNÝ VÝPIS

B Nemovitosti

Pozemky

Parcela	Výměra[m2]	Druh pozemku	Způsob využití	Způsob ochrany
2771/1	43433	ostatní plocha	silnice	

B1 Jiná práva - Bez zápisu

C Omezení vlastnického práva

Typ vztahu

Oprávnění pro

Povinnost k

o Zahájení exekuce

pověřený soudní exekutor: JUDr. Jana Fojtová, Pražská 1156, Pelhřimov

Ředitelství silnic a dálnic ČR, Čerčanská 2023/12, Krč, 14000 Praha 4, RČ/IČO: 65993390

Z-3061/2014-304

Listina Vyrozumění soudního exekutora o zahájení exekuce čj. 049 EX-00318/2014 -006 ze dne 28.07.2014. Právní účinky zápisu ke dni 29.07.2014. Zápis proveden dne 05.08.2014; uloženo na prac. Pelhřimov

Z-3061/2014-304

D Jiné zápisy

Typ vztahu

Oprávnění pro

Povinnost k

o Změna výměr obnovou operátu

Parcela: 2771/1

Z-1390/2016-831

Plomby a upozornění - Bez zápisu

E Nabývací tituly a jiné podklady zápisu

Listina

o Opatření o určení příslušnosti hospodařit s majetkem státu 2752/2001 -KM Ministerstva dopravy a spojů České republiky ze dne 28.06.2001.

Z-1572/2001-831

Pro: Ředitelství silnic a dálnic ČR, Čerčanská 2023/12, Krč, 14000 Praha 4 RČ/IČO: 65993390

F Vztah bonitovaných půdně ekologických jednotek (BPEJ) k parcelám - Bez zápisu

Nemovitosti jsou v územním obvodu, ve kterém vykonává státní správu katastru nemovitostí ČR Katastrální úřad pro Moravskoslezský kraj, Katastrální pracoviště Krnov, kód: 831.

# VÝPIS Z KATASTRU NEMOVITOSTÍ

prokazující stav evidovaný k datu 12.10.2017 09:05:13

Okres: CZ0801 Bruntál

Obec: 597937 Úvalno

Kat.území: 775711 Úvalno

List vlastnictví: 534

V kat. území jsou pozemky vedeny ve dvou číselných řadách (St. = stavební parcela)

Nemovitosti jsou v územním obvodu, ve kterém vykonává státní správu katastru nemovitostí ČR:  
Katastrální úřad pro Moravskoslezský kraj, Katastrální pracoviště Krnov, kód: 831.

Vyhotovil:

Vyhotoveno: 12.10.2017 09:05:14

Katastrální úřad pro Olomoucký kraj, Katastrální pracoviště Olomouc

Doleželová Ivana

Podpis, razítko:


Řízení PÚ: 7271/2014-805

SPRÁVNÍ POPLATEK UHRAZEN  
ve výši ..... Kč



## VÝPIS Z KATASTRU NEMOVITOSTÍ

prokazující stav evidovaný k datu 12.10.2017 09:04:31



Okres: CZ0801 Bruntál

Obec: 597937 Úvalno

Kat.území: 775711 Úvalno

List vlastnictví: 442

V kat. území jsou pozemky vedeny ve dvou číselných řadách (St. = stavební parcela)

A Vlastník, jiný oprávněný	Identifikátor	Podíl
Vlastnické právo Kolařík Jan, č.p. 30, 79391 Úvalno	710811/4849	

## ČÁSTEČNÝ VÝPIS

## B Nemovitosti

Pozemky Parcela	Výměra[m2]	Druh pozemku	Způsob využití	Způsob ochrany
2428/1	544	orná půda		zemědělský půdní fond
2447/3	851	trvalý travní porost		zemědělský půdní fond
2450/3	539	vodní plocha	koryto vodního toku přirozené nebo upravené	
2480/6	10452	orná půda		zemědělský půdní fond

## B1 Jiná práva - Bez zápisu

## C Omezení vlastnického práva

Typ vztahu

Oprávnění pro

Povinnost k

## o Věcné břemeno spoluužívání

Kolařík Jan, č.p. 30, 79391 Úvalno, RČ/IČO: 470228/492	Parcela: 2428/1	V-3305/2008-831
	Parcela: 2447/3	V-3305/2008-831
	Parcela: 2450/3	V-3305/2008-831
	Parcela: 2480/6	V-3305/2008-831

Listina Smlouva o zřízení věcného břemene - bezúplatná. ze dne 30.12.2008. Právní účinky vkladu práva ke dni 31.12.2008.

V-3305/2008-831

Pořadí k datu podle právní úpravy účinné v době vzniku práva

## o Věcné břemeno spoluužívání

Kolaříková Marie, č.p. 30, 79391 Úvalno, RČ/IČO: 505920/190	Parcela: 2428/1	V-3305/2008-831
	Parcela: 2447/3	V-3305/2008-831
	Parcela: 2450/3	V-3305/2008-831
	Parcela: 2480/6	V-3305/2008-831

Listina Smlouva o zřízení věcného břemene - bezúplatná. ze dne 30.12.2008. Právní účinky vkladu práva ke dni 31.12.2008.

V-3305/2008-831

Pořadí k datu podle právní úpravy účinné v době vzniku práva

## D Jiné zápisy - Bez zápisu

## Plomby a upozornění - Bez zápisu

## E Nabývací tituly a jiné podklady zápisu

# VÝPIS Z KATASTRU NEMOVITOSTÍ

prokazující stav evidovaný k datu 12.10.2017 09:04:31

Okres: CZ0801 Bruntál

Obec: 597937 Úvalno

Kat.území: 775711 Úvalno

List vlastnictví: 442

V kat. území jsou pozemky vedeny ve dvou číselných řadách (St. = stavební parcela)

## Listina

o Smlouva darovací ze dne 30.12.2008. Právní účinky vkladu práva ke dni 31.12.2008.

V-3305/2008-831

Pro: Kolařík Jan, č.p. 30, 79391 Úvalno

RČ/IČO: 710811/4849

F Vztah bonitovaných půdně ekologických jednotek (BPEJ) k parcelám

Parcela	BPEJ	Výměra [m2]
2428/1	55600	72
	55800	307
	57001	165
2447/3	55600	161
	55800	690
2480/6	55600	4964
	55800	2510
	57001	2978

Pokud je výměra bonitních dílů parcel menší než výměra parcely, zbytek parcely není bonitován

Nemovitosti jsou v územním obvodu, ve kterém vykonává státní správu katastru nemovitostí ČR:  
Katastrální úřad pro Moravskoslezský kraj, Katastrální pracoviště Krnov, kód: 831.

Vyhotovil:

Vyhotoveno: 12.10.2017 09:04:32

Katastrální úřad pro Olomoucký kraj, Katastrální pracoviště Olomouc

Doleželová Ivana

Podpis, razítko:

Řízení PÚ: 7271/2014-805



SPRÁVNÍ POPLATEK UHRAZEN  
ve výši ...../100,.... Kč



# VÝPIS Z KATASTRU NEMOVITOSTÍ

prokazující stav evidovaný k datu 12.10.2017 09:02:24

CZ0801 Bruntál

Obec: 597937 Úvalno

775711 Úvalno

List vlastnictví: 403

V kat. území jsou pozemky vedeny ve dvou číselných řadách (St. = stavební parcela)

A Vlastník, jiný oprávněný	Identifikátor	Podíl
----------------------------	---------------	-------

Vlastnické právo

Segezha Packaging s.r.o., č.p. 343, 79391 Úvalno

47675039

## ČÁSTEČNÝ VÝPIS

B Nemovitosti

Pozemky

Parcela

Výměra[m2] Druh pozemku

Způsob využití

Způsob ochrany

2415/14

8192 orná půda

zemědělský půdní fond

B1 Jiná práva - Bez zápisu

C Omezení vlastnického práva

Typ vztahu

Oprávnění pro

Povinnost k

o Zástavní právo smluvní

budoucí pohledávka: 55 000 000,- Kč

budoucí pohledávka: 55 000 000,- Kč

budoucí pohledávka: 15 000 000,- Kč

Komerční banka, a.s., Na příkopě Parcela: 2415/14

V-625/2007-831

969/33, Staré Město, 11000 Praha 1,

RČ/IČO: 45317054

Listina Smlouva o zřízení zástavního práva podle obč.z. ze dne 02.04.2007. Právní účinky vkladu práva ke dni 03.04.2007.

V-625/2007-831

Pořadí k datu podle právní úpravy účinné v době vzniku práva

o Zástavní právo smluvní

existující pohledávka: 55 000 000,- Kč

existující pohledávka: 55 000 000,- Kč

budoucí pohledávka: 55 000 000,- Kč

budoucí pohledávka: 15 000 000,- Kč

Komerční banka, a.s., Na příkopě Parcela: 2415/14

V-709/2008-831

969/33, Staré Město, 11000 Praha 1,

RČ/IČO: 45317054

Listina Smlouva o zřízení zástavního práva podle obč.z. ze dne 17.03.2008. Právní účinky vkladu práva ke dni 17.03.2008.

V-709/2008-831

Pořadí k datu podle právní úpravy účinné v době vzniku práva

o Zástavní právo smluvní

peněžitý dluh do celkové výše: 25 000 000,- Kč

peněžitý dluh do celkové výše: 186 219,- EUR

budoucí peněžitě dluhy: 30 000 000,- Kč

budoucí peněžitě dluhy: 70 000 000,- Kč, vzniklé do 31.12.2020

budoucí peněžitě dluhy: 100 000 000,- Kč, vzniklé do 30.6.2021

budoucí peněžitě dluhy: 10 000 000,- Kč, vzniklé do 30.6.2021

Komerční banka, a.s., Na příkopě Parcela: 2415/14

V-560/2014-831

969/33, Staré Město, 11000 Praha 1,

RČ/IČO: 45317054

Listina Smlouva o zřízení zástavního práva podle obč.z. reg.č. 10000443593 ze dne 03.03.2014. Právní účinky zápisu ke dni 10.03.2014. Zápis proveden dne 01.04.2014;

Nemovitosti jsou v územním obvodu, ve kterém vykonává státní správu katastru nemovitostí ČR

Katastrální úřad pro Moravskoslezský kraj, Katastrální pracoviště Krnov, kód: 831.

# VÝPIS Z KATASTRU NEMOVITOSTÍ

prokazující stav evidovaný k datu 12.10.2017 09:02:24

Okres: CZ0801 Bruntál

Obec: 597937 Úvalno

Kat.území: 775711 Úvalno

List vlastnictví: 403

V kat. území jsou pozemky vedeny ve dvou číselných řadách (St. = stavební parcela)

Typ vztahu

Oprávnění pro

Povinnost k

uloženo na prac. Krnov

V-560/2014-831

Pořadí k 10.03.2014 09:19

Související zápisy

Závazek nezajistit zást. pr. ve výhodnějším pořadí nový dluh

Z-574/2014-831

Listina Smlouva o zřízení zástavního práva podle obč.z. reg.č. 10000443593 ze dne 03.03.2014. Právní účinky zápisu ke dni 10.03.2014. Zápis proveden dne 01.04.2014; uloženo na prac. Krnov

V-560/2014-831

Související zápisy

Závazek neumožnit zápis nového zást. práva namísto starého

Z-574/2014-831

Listina Smlouva o zřízení zástavního práva podle obč.z. reg.č. 10000443593 ze dne 03.03.2014. Právní účinky zápisu ke dni 10.03.2014. Zápis proveden dne 01.04.2014; uloženo na prac. Krnov

V-560/2014-831

Související zápisy

Závazek zástavního věřitele nepožádat o výmaz zástav. práva

Z-574/2014-831

Listina Smlouva o zřízení zástavního práva podle obč.z. reg.č. 10000443593 ze dne 03.03.2014. Právní účinky zápisu ke dni 10.03.2014. Zápis proveden dne 01.04.2014; uloženo na prac. Krnov

V-560/2014-831

D Jiné zápisy

Typ vztahu

Oprávnění pro

Povinnost k

o Změna výměr obnovou operátu

Parcela: 2415/14

Z-7478/2012-831

Plomby a upozornění - Bez zápisu

E Nabývací tituly a jiné podklady zápisu

Listina

o Smlouva (dohoda) V1 1152/1994 Kupní smlouva vklad ke dni 25.10.1994 (část o výměře 12 216 m2).

POLVZ:66/1994

Z-16400066/1994-831

Pro: Segezha Packaging s.r.o., č.p. 343, 79391 Úvalno

RČ/IČO: 47675039

Nemovitosti jsou v územním obvodu, ve kterém vykonává státní správu katastru nemovitostí ČR

Katastrální úřad pro Moravskoslezský kraj, Katastrální pracoviště Krnov, kód: 831.

strana 2

# VÝPIS Z KATASTRU NEMOVITOSTÍ

prokazující stav evidovaný k datu 12.10.2017 09:02:24

Okres: CZ0801 Bruntál

Obec: 597937 Úvalno

c.území: 775711 Úvalno

List vlastnictví: 403

V kat. území jsou pozemky vedeny ve dvou číselných řadách (St. = stavební parcela)

## Listina

- o Smlouva (dohoda) V1 1153/1994 Kupní smlouva vklad ke dni 25.10.1994 (část o výměře 13 476 m2).

POLVZ:66/1994

Z-16400066/1994-831

Pro: Segezha Packaging s.r.o., č.p. 343, 79391 Úvalno

RČ/IČO: 47675039

- o Smlouva (dohoda) V1 1154/1994 Kupní smlouva vklad ke dni 25.10.1994 (část o výměře 655 m2).

POLVZ:66/1994

Z-16400066/1994-831

Pro: Segezha Packaging s.r.o., č.p. 343, 79391 Úvalno

RČ/IČO: 47675039

F Vztah bonitovaných půdně ekologických jednotek (BPEJ) k parcelám

Parcela	BPEJ	Výměra[m2]
2415/14	55800	8192

Pokud je výměra bonitních dílů parcel menší než výměra parcely, zbytek parcely není bonitován

Nemovitosti jsou v územním obvodu, ve kterém vykonává státní správu katastru nemovitostí ČR:

Katastrální úřad pro Moravskoslezský kraj, Katastrální pracoviště Krnov, kód: 831.

Vyhotovil:

Vyhotoveno: 12.10.2017 09:02:24

Katastrální úřad pro Olomoucký kraj, Katastrální pracoviště Olomouc

Doleželová Ivana

Podpis, razítko:

Řízení PÚ: 7.2.7.1/2017-805



SPRÁVNÍ POPLATEK UHRAZEN

~ 100,-