





Objednatel stavby:



**ŘEDITELSTVÍ SILNIC A DÁLNIC ČR**

**F**

Souřadnicový systém S–JTSK, Výškový systém B.p.v

Akce:		Generální projektant:	
<b>I/23 Olšany průtah DSP, VD-ZDS, AD</b>		 <b>BLAHOPROJEKT</b> BLAHOPROJEKT, s.r.o., Čechova 727, 370 01 Č. Budějovice	
Navrhl:	podpis:	Zhotovitel PD:	Datum:
Milan BLAŽEK		BLAHOPROJEKT, s.r.o.	08/2018
Zodpovědný projektant:	podpis:	Čechova 727	Měřítko:
Milan BLAŽEK		370 01 České Budějovice	
Technická kontrola:	podpis:	Tel. 727 835 870, e-mail: blazek@blahoprojekt.cz	Formát:
Ing. Jiří HOVORKA		Tel. 608 819 310, e-mail: hovorka@blahoprojekt.cz	A4
Objednatel stavby:	ŘEDITELSTVÍ SILNIC A DÁLNIC ČR		Číslo zakázky:
Objednatel PD:	ŘEDITELSTVÍ SILNIC A DÁLNIC ČR		18–003–2
Obec:	OLŠANY		Stupeň PD:
Objekt/část:	F – DOKLADY		DSP VD-ZDS
Příloha:	DOKLADY		Paré č.:
			Část PD:
			F
			Čís. přílohy:
			F.

**I/23 Olšany průtah DSP, VD-ZDS, AD**

<b>S E Z N A M   D O K L A D Ů</b>			
<b>POŘ. ČÍS.</b>	<b>DOKLAD</b>	<b>OD SPOLEČNOSTI</b>	<b>DATUM VYSTAVENÍ DOKLADU</b>
<b>0</b>	Zpráva	<b>Zpracování případných požadavků DOSS</b>	
<b>1</b>	Vyjádření k existenci sítí	ČEPRO, a.s. Praha	07.03.2018
<b>2</b>	Vyjádření k existenci sítí	ČEPS, a.s. Praha	07.03.2018
<b>3</b>	Vyjádření k existenci sítí	CETIN, a.s., Praha	07.03.2018
<b>3b</b>	Vyjádření k akci	CETIN, a.s., Praha	07.03.2018
<b>4</b>	Vyjádření k existenci sítí	ČEZ Distribuce a.s. Děčín	07.03.2018
<b>5</b>	Vyjádření k existenci sítí	GasNet, s.r.o, zastupený GridServices, s.r.o. Brno	07.03.2018
<b>6</b>	Vyjádření k existenci sítí	MERO ČR a.s. Kralupy nad Vltavou	07.03.2018
<b>7</b>	Vyjádření k existenci sítí	NET4GAS, s.r.o. Praha	07.03.2018
<b>8</b>	Vyjádření k existenci sítí	T-Mobile Czech Republic a.s. Praha	07.03.2018
<b>9</b>	Vyjádření k existenci sítí	Telco Pro Services, a.s. Praha (dříve ČEZ ICT)	07.03.2018
<b>10</b>	Vyjádření k existenci sítí	UPC Česká republika, s.r.o., Praha	07.03.2018
<b>11</b>	Vyjádření k existenci sítí	Vodafone Czech Republic, a.s.	07.03.2018
<b>12</b>	Vyjádření k existenci sítí	České Radiokomunikace, a.s. Praha	13.03.2018
<b>13</b>	Vyjádření k existenci sítí	Národní památkový ústav, ÚOP v Telči	13.03.2018
<b>14</b>	Vyjádření k existenci sítí	Vodárenská akciová společnost, a.s. Jihlava	16.03.2018
<b>15</b>	Vyjádření k existenci sítí	E.ON Servisní, s.r.o. - RCDS Jihlava (elektro)	20.03.2018
<b>16</b>	Vyjádření k existenci sítí	Obec Olšany	21.03.2018
<b>17</b>	Vyjádření k existenci sítí	Krajské ředitelství Policie kraje Vysočina, Odbor správy majetku	23.03.2018
<b>18</b>	Vyjádření k existenci sítí	MO ČR, Sekce nakládání s majetkem, Praha	11.04.2018
<b>19</b>	Záznam	Záznam z jednání dne 16.4.2018	16.04.2018
<b>20</b>	Vyjádření k existenci sítí	SOMTSERVIS, s.r.o. Telč	02.05.2018

POŘ. ČÍS.	DOKLAD	OD SPOLEČNOSTI	DATUM VYSTAVENÍ DOKLADU
21	Záznam	Záznam z jednání dne 14.5.2018	14.05.2018
22	Vyjádření k akci	Krajské ředitelství Policie kraje Vysočina, Odbor služby dopravní policie	29.05.2018
23	Vyjádření k akci	Městský úřad Telč, Odbor dopravy	31.05.2018
24	Vyjádření k akci	Agentura logistiky Olomouc	01.06.2018
25	Vyjádření k akci	Krajský úřad kraje Vysočina, Odbor dopravy a silničního hospodářství	01.06.2018
26	Sdělení	Městský úřad Telč, Odbor rozvoje a ÚP (§ 96b)	04.06.2018
27	Vyjádření k akci	Muzeum Vysočiny Jihlava	04.06.2018
28	Vyjádření k akci	SOMTSERVIS, s.r.o. Telč	06.06.2018
29	Vyjádření k akci	Obec Olšany	06.06.2018
30	Vyjádření k akci	NIPÍ Bezbariérové prostředí, o.p.s. Jihlava	10.06.2018
31	Závazné stanovisko	Hasičský záchranný sbor Kraje Vysočina, ÚO Jihlava	12.06.2018
32	Závazné stanovisko	Krajská hygienická stanice kraje Vysočina se sídlem v Jihlavě	12.06.2018
33	stanovisko	Krajský úřad kraje Vysočina, Odbor životního prostředí (Natura 2000)	13.06.2018
34	Vyjádření k akci	Krajský úřad kraje Vysočina, Odbor životního prostředí (zjišťovací)	18.06.2018
35	Vyjádření k akci	Lesy ČR, s.p., Správa toků – oblast Povodí Dyje, Brno	18.06.2018
36	Závazné stanovisko	Městský úřad Telč, Odbor životního prostředí (odpady)	19.06.2018
37	Závazné stanovisko	MO ČR, Sekce nakládání s majetkem, Praha	20.06.2018
38	Vyjádření k akci	Krajská správa a údržba silnic Vysočiny, p.o., Jihlava	27.06.2018
39	Vyjádření k akci	Národní památkový ústav, ÚOP v Telči	29.06.2018
40	Souhlas	E.ON Servisní, s.r.o. - RCDS Jihlava (elektro)	03.07.2018
41	Vyjádření k akci	Zdravotnická záchranná služba kraje Vysočina, p.o. Jihlava	04.07.2018
42	Závazné stanovisko	Městský úřad Telč, Odbor životního prostředí (ochrana přírody)	10.07.2018
43	Vyjádření k akci	Vodárenská akciová společnost, a.s. Jihlava	20.07.2018
44	Vyjádření k akci	Městský úřad Telč, Odbor životního prostředí (vodoprávní úřad)	29.08.2018
45			

## **ZAPRACOVÁNÍ PŘÍPADNÝCH POŽADAVKŮ DOSS**

V následujících odstavcích uvádíme vyjádření projektanta o zapracování stanovisek dotčených orgánů státní správy, příp. dalších účastníků stavebního řízení k dané stavbě.

Uvedena jsou vyjádření DOSS, popř. dalších subjektů obsahující případné připomínky k zapracování do projektové dokumentace. Ke stanoviskům bez připomínek či všeobecným podmínkám např. správců inženýrských sítí se dále nevyjadřujeme. Veškeré doklady viz. dokladová část projektové dokumentace.

*Pozn.: případné odpovědi projektanta jsou uvedeny kurzívou.*

### Česká telekomunikační infrastruktura, a.s. (CETIN) – doklad č. 3 ze dne 7.3.2018

Jedná se o vyjádření k existenci sítí spol. CETIN, a.s. a současně o vyjádření ke stavebnímu řízení. K přímému dotčení sítí v majetku spol. CETIN, a.s. navrženou stavbou nedochází, stavba však bude místy probíhat v ochranném pásmu těchto sítí, resp. pod nadzemním sdělovacím vedením, a zhotovitel stavby musí dodržet zejména Všeobecné podmínky ochrany SEK uvedené ve vyjádření.

### Národní památkový ústav, ÚOP v Telči (doklad č. 13 ze dne 13.3.2018)

Stavba je situována na území s archeologickými nálezy. Při provádění jakýchkoliv zásahů do území s archeologickými nálezy je povinností majitele (správce, uživatele) již v době záměru oznámit stavební činnost Archeologickému ústavu AV ČR Brno, v.v.i. a případně umožnit jemu nebo jiné oprávněné organizaci provedení záchranného archeologického výzkumu.

*Zajistí v dostatečném předstihu objednatel stavby.*

Pokud budou během prací zjištěny nepředvídané archeologické nálezy mimo záchranný archeologický výzkum, je stavebník povinen neprodleně oznámit tyto nálezy příslušnému stavebnímu úřadu a orgánu stavební památkové péče přímo nebo prostřednictvím obce, v jejímž územním obvodu k archeologickému nálezu došlo a učinit opatření nezbytná k tomu, aby nálezy nebyly poškozeny nebo zničeny, tzn. práce v místě nálezů přerušit.

*V případě zjištění archeologických nálezů požadavek NPÚ zajistí zhotovitel stavby.*

### E.ON Servisní, s.r.o., RCDS Jihlava (doklad č. 15 ze dne 20.3.2018)

Jedná se o vyjádření k existenci zařízení distribuční soustavy. Ke stavbě a činnosti v ochranném pásmu zařízení distribuční soustavy (DS) je nutné zajistit písemný souhlas.

Souhlas s činností v ochranném pásmu zařízení DS byl vydán – viz. doklad č. 39 ze dne 3.7.2018.

### Ministerstvo obrany ČR, Sekce ekonomická a majetková (doklad č. 18 ze dne 11.4.2018)

Dané území se nachází v zájmovém území MO ČR a dle § 175 zákona č. 183/2006 Sb. jsou stavby podmíněny závazným souhlasným stanoviskem Ministerstva obrany, proto MO požaduje zpracovanou projektovou dokumentaci k dané akci předložit k posouzení a vydání závazného stanoviska.

*Projektová dokumentace byla předložena k odsouhlasení – viz. závazné stanovisko č. 36 ze dne 20.6.2018.*



Policie ČR, Krajské ředitelství policie ČR, Odbor služby dopravní policie (doklad č. 22 ze dne 29.5.2018)

1) Stanovisko ke stavbě a k místní úpravě provozu na pozemních komunikacích :

- Na základě § 16 odst. 2 písm. b) zákona č. 13/1997 o pozemních komunikacích, ve znění pozdějších předpisů, souhlasíme s předloženou dokumentací (viz ilustračně 2. a 3. strana).

- Úprava provozu na pozemních komunikacích musí být v souladu s vyhláškou č. 294/2015 Sb., kterou se provádějí pravidla provozu na pozemních komunikacích.

*Návrh stavby je v souladu s uvedenou vyhláškou.*

- Stanovisko k místní úpravě provozu na pozemních komunikacích dle § 77 odst. 2 písm. b) zákona č. 361/2000 Sb., o silničním provozu, bude ve formě souhlasu vydáno pro úkon stanovení příslušným úřadem až před uvedením stavby do provozu.

*Žádost o vydání stanoviska zajistí zhotovitel stavby.*

2) Stanovisko Policie ČR k přechodné úpravě provozu na pozemních komunikacích ve smyslu § 77 odst. 2 písm. b) zákona č. 361/2000 Sb., o silničním provozu :

- S návrhem DIO pro kompletaci PD předběžně souhlasíme. DIO je nutno přizpůsobit a odsouhlasit až před zahájením činností dle aktuální situace.

*Aktualizaci a odsouhlasení DIO před zahájením stavby zajistí zhotovitel stavby.*

- Pro omezení provozu při stavbě bude písemné stanovisko vydáno pro samotné stanovení přechodné úpravy před započítáním stavby vzhledem k aktuální dopravní situaci, kterou v současné době nelze předpokládat. Ohledně přechodného dopravního značení je nutné ze strany zhotovitele požádat o stanovisko Policii ČR, Územní odbor Jihlava, Dopravní inspektorát.

*Splnění podmínek zajistí zhotovitel stavby.*

Agentura logistiky, Regionální středisko vojenské dopravy Olomouc (doklad č. 24 ze dne 1.6.2018)

Před zahájením akce požadují zaslat termín realizace stavby a dále schválený návrh dopravě inženýrského opatření.

*Oznámení termínů zajistí objednatel stavby ve spolupráci s jejím zhotovitelem.*

Krajský úřad kraje Vysočina, Odbor dopravy a silničního hospodářství (doklad č. 25 ze dne 1.6.2018)

Po posouzení projektové dokumentace krajský úřad konstatuje, že vzhledem k rozsahu prováděných prací vyžaduje stavba projednání ve stavebním řízení.

Žádost o stavební povolení musí mít náležitosti dle zákona č. 183/2006 Sb., o územním plánování a stavebním řádu, ve znění pozdějších předpisů (stavební zákon).

*Žádost o ohlášení stavby samostatně zajišťuje objednatel stavby.*

Projektová dokumentace dále obsahuje návrh změn trvalého dopravního značení. Tyto změny budou před uvedením stavby do trvalého užívání projednány s Policií ČR a následně stanoveny krajským úřadem (stanovení místní úpravy provozu).

*Projednání trvalého dopravního značení i žádost o stanovení místní úpravy provozu zajistí zhotovitel stavby.*

Muzeum Vysočiny Jihlava, p.o. (doklad č. 27 ze dne 4.6.2018)

Upozorňujeme, že stavba se uskuteční na území s archeologickými nálezy. Stavebník je povinen

od doby přípravy záměru oznámit stavební činnost Archeologickému ústavu AV ČR Brno, v.v.i. a případně umožnit jemu nebo jiné oprávněné organizaci provedení záchranného archeologického výzkumu.

*Zajistí v dostatečném předstihu objednatel stavby.*

Před začátkem výkopových prací, a to minimálně jeden měsíc před datem předání staveniště, je nutné uzavřít dohodu o záchranném archeologickém výzkumu mezi stavebníkem a organizací oprávněnou k provádění archeologických výzkumů.

*Zajistí v dostatečném předstihu objednatel stavby.*

Hasičský záchranný sbor kraje Vysočina, ÚO Jihlava (doklad č. 31 ze dne 12.6.2018)

Souhlasné závazné stanovisko s podmínkami:

*ad 1) Silnice I/23 bude mít po dokončení opravy šířku min. 6,0 m.*

*Co se týká vlastní výstavby, stavba musí zajistit dostupnost území Hasičskému záchrannému sboru - přístup hasební technice v případě požáru i ostatním vozidlům integrovaného záchranného systému, což znamená neblokovat průjezd staveništěm například odstavenou stavební technikou. V případě vedení veřejné dopravy po objížďkách je nutná pravidelná kontrola osazení dočasného dopravního značení a jeho případné opravy či doplnění.*

*ad 2) Informaci o uzavírce silnice I/23 oznámí HZS Kraje Vysočina v dostatečném časovém předstihu před zahájením stavby její objednatel, event. zhotovitel.*

Lesy ČR, s.p., Správa toků – oblast povodí Dyje (doklad č. 35 ze dne 18.6.2018)

Lesy ČR, s.p. souhlasí se stavbou za dodržení těchto podmínek:

*ad 1) Splnění podmínky, aby během stavby nedošlo ke zhoršení kvality povrchových a podzemních vod, zajistí zhotovitel stavby. Zhotovitel musí dodržovat zejména ustanovení uvedená v zákoně č. 254/2001 Sb. Sb., o vodách a o změně některých zákonů, ve znění pozdějších předpisů, a nařízení vlády ČR č. 401/2015 Sb., kterým se stanoví ukazatele přípustného znečištění vod, ve znění pozdějších předpisů.*

*Při provádění stavby je nutné udržovat dokonalý stav mechanizace používané při výstavbě, vyloučit zřízení stavebních dvorů, skládek materiálu a parkovacích míst v oblastech vodotečí, používat inertních neznečištěných materiálů do násypů, maximálně zkrátit dobu mezi odtěžením ornice a uložením násypů, v průběhu stavby vyloučit odtok splachových vod ze staveniště do povrchového toku.*

*ad 2) Nepoužitelný stavební materiál, odpady z výstavby či zemina z výkopů budou zhotovitelem stavby odváženy přímo na příslušnou skládku nebo k recyklaci. O skladování uvedených materiálů v prostoru vodního toku se v rámci předmětné stavby v žádném případě neuvažuje. Plochy zařízení staveniště či případných skládek materiálu si samostatně zajišťuje zhotovitel stavby. Při případném zřízení takových ploch v prostoru předmětné stavby je nutné vybavit je tak, aby jejich provoz odpovídal platným předpisům v oblasti životního prostředí (nakládání s odpady, likvidace odpadních vod, apod.).*

Městský úřad Telč, Odbor životního prostředí (odpadové hospodářství) – doklad č. 36 ze dne 19.6.2018

MěÚ OŽP souhlasí se stavbou bez podmínek.

*Zhotovitel stavby je povinen se vzniklými odpady nakládat v souladu se zákonem o odpadech.*

Ministerstvo obrany ČR, Sekce nakládání s majetkem (doklad č. 37 ze dne 20.6.2018)

Souhlasné závazné stanovisko při dodržení následujících podmínek:

Před zahájením akce žádáme o zaslání přesného termínu výstavby a dopravního omezení na Agenturu logistiky Regionální středisko vojenské dopravy Olomouc.

*Zajistí s dostatečným předstihem objednatel, event. zhotovitel stavby.*

Národní památkový ústav, ÚOP v Telči (doklad č. 39 ze dne 29.6.2018)

Stavba je situována na území s archeologickými nálezy. Při provádění jakýchkoliv zásahů do území s archeologickými nálezy je povinností majitele (správce, uživatele) již v době záměru oznámit stavební činnost Archeologickému ústavu AV ČR Brno, v.v.i. a případně umožnit jemu nebo jiné oprávněné organizaci provedení záchranného archeologického výzkumu.

*Zajistí v dostatečném předstihu objednatel stavby.*

Pokud budou během prací zjištěny nepředvídané archeologické nálezy mimo záchranný archeologický výzkum, je stavebník povinen neprodleně oznámit tyto nálezy příslušnému stavebnímu úřadu a orgánu stavební památkové péče přímo nebo prostřednictvím obce, v jejímž územním obvodu k archeologickému nálezu došlo a učinit opatření nezbytná k tomu, aby nálezy nebyly poškozeny nebo zničeny, tzn. práce v místě nálezů přerušit.

*V případě zjištění archeologických nálezů požadavek NPÚ zajistí zhotovitel stavby.*

E.ON Servisní, s.r.o., RS Jihlava (doklad č. 40 ze dne 3.7.2018)

Jedná se o souhlas s činností v ochranném pásmu zařízení distribuční soustavy.

*Všechny podmínky č. 1-14 se týkají vlastní stavby, případně její přípravy a jejich dodržení zajistí zhotovitel, resp. objednatel stavby.*

*Zákres tras nadzemních i podzemních vedení v zájmovém území (ad podmínka č. 2) je proveden do koordinačních situací stavby B-2.*

Zdravotnická záchranná služba kraje Vysočina, p.o. (doklad č. 41 ze dne 4.7.2018)

Pokud bude zachován příjezd (alespoň částečně) a přístup k RD v úseku opravované vozovky, nemáme k realizaci akce námitek.

*Stavba musí zajistit v co možná největší míře dostupnost území pro Zdravotnickou záchrannou službu, což znamená především neblokovat průjezd stavenišť například odstavenou stavební technikou.*

Městský úřad Telč, Odbor životního prostředí (ochrana přírody) – doklad č. 42 ze dne 19.6.2018

Souhlasné závazné stanovisko za předpokladu splnění podmínek:

- při realizaci záměru v blízkosti dřevin bude respektována ČSN DIN 83 9061 – Technologie vegetačních úprav v krajině – Ochrana stromů, porostů a vegetačních ploch při stavebních pracích.

*Splnění podmínky zajistí zhotovitel stavby.*

- záměrem nebude dotčen památný strom rostoucí na p.č. 2281 v k.ú. Olšany ani jeho ochranné pásmo (ochranné pásmo ve tvaru kruhu o poloměru desetinásobku průměru kmene měřeného ve výši 130 cm nad zemí).

*Památný strom (lípa o průměru kmene cca 150 cm) leží ve vzdálenost cca 30 m před začátkem stavby, její ochranné pásmo tedy nebude nijak dotčeno.*

Vodárenská akciová společnost, a.s., divize Třebíč (doklad č. 43 ze dne 20.7.2018)

VAS, a.s. se stavbou souhlasí za předpokladu dodržení několika podmínek, uvedených ve vyjádření.

*Všechny podmínky se týkají vlastní výstavby a jejich dodržení zajistí objednatel, resp. především zhotovitel stavby.*

Městský úřad Telč, odbor životního prostředí (vodoprávní úřad) – doklad č. 44 ze dne 29.8.2018

*Všech pět uvedených podmínek vodoprávního úřadu se týká vlastního provádění stavby, jejich dodržení zajistí zhotovitel stavby.*

*Součástí projektové dokumentace je předběžný havarijní plán stavby, který může zhotovitel stavby použít k jeho aktualizaci a následnému schválení vodoprávním úřadem.*



Vypracoval: Milan Blažek

V Českých Budějovicích: srpen 2018



Milan Blažek  
BLAHOPROJEKT, s.r.o.  
Čechova 727  
České Budějovice

Dne: 07.03.2018  
Vaše č.j.: 2018/3  
Sp.zn: 5187/18  
Kontaktní osoba: Zuzana Bednářová  
Email: zuzana.bednarova@ceproas.cz, 221/968 250

**Věc: I/23 Olšany průtah DSP, VD-ZDS, AD - Stavební řízení**

K výše uvedené žádosti sdělujeme, že v dotčeném k. ú. Olšany u Telče v místě řešeném žádostí, se nenachází podzemní dálkové zařízení ani nadzemní objekty ČEPRO, a. s., ani jiné zájmy ČEPRO, a. s.

S pozdravem

ČEPRO, a. s.

Zájmové území:

POLYGON((-674103.81 -1152903.27,-674143.14 -1152980.17,-673886.5 -1153097.94,-673589.27 -1153167.23,-673491.01 -1153136.8,-673373.87 -1153184.09,-673344.24 -1153109.14,-673471.86 -1153057.43,-673601.97 -1153077.69,-673854.55 -1153016.99,-673971.49 -1152968.14,-674103.81 -1152903.27))



ČEPRO, a. s.  
Dělnická č. p. 213, č. or. 12  
170 04 Praha 7  
Česká republika

Tel.: +420 221 968 111  
Fax: +420 221 968 300  
E-mail: ceproas@ceproas.cz  
<http://www.ceproas.cz>

Zapsáno v Obchodním  
rejstříku vedeném  
Městským soudem v Praze,  
oddíl B, vložka 2341.

IČ: 60193531  
DIČ: CZ60193531

BLAHOPROJEKT, s.r.o.  
Milan Blažek  
Čechova 727  
37001 České Budějovice

Váš dopis značka / ze dne	Naše značka	Vyřizuje / linka	Místo odeslání / dne
0000238225/ 7.3.2018	0000019108	Jelínková / 251 618 458	Praha / 7.3.2018

### Vyjádření k existenci sítí

vydané podle § 161 zákona č. 183/2006 Sb., o územním plánování a stavebním řádu (stavební zákon)

**Název akce:** I/23 Olšany průtah DSP, VD-ZDS, AD  
**Důvod žádosti:** Stavební řízení / dodatečné stavební povolení

Vážený pane/ Vážená paní,

na základě Vaší žádosti Vám sdělujeme, že v místě uvažované stavby (definované polygonem zakresleným v žádosti, která je nedílnou přílohou tohoto vyjádření) se **nenachází** žádné elektrické zařízení v majetku provozovatele přenosové soustavy ČEPS, a.s., ani jeho ochranné pásmo. Z hlediska rozvojových zájmů společnosti ČEPS, a.s. **bez připomínek**.

Toto vyjádření vydala společnost HRDLIČKA, spol. s r.o. v zastoupení společnosti ČEPS, a.s. dne 7.3.2018. Vyjádření má platnost 12 měsíců od data vydání.



Elektronicky podepsal(a) Hrdlička spol.s r.o.  
Datum: 7.3.2018 12:03:09 CEST

V případě dotazů kontaktujte zákaznické centrum společnosti HRDLIČKA, spol. s r.o.:

Jana Jelínková  
Za Lužinami 1084/33  
155 00 Praha 5 – Stodůlky  
tel.: +420 251 618 458  
e-mail: [info@mawis.eu](mailto:info@mawis.eu)

Příloha: Žádost o vyjádření č. 0000238225

*Společnost HRDLIČKA, spol. s r.o. je pověřena společností ČEPS, a.s. k vydávání vyjádření k existenci sítí jejím jménem v oblastech, které jsou mimo zájmové území ČEPS, a.s. mandátní smlouvou číslo 1800002353 ze dne 9.12.2011 a plnou mocí ze dne 09.11.2017. Tato vyjádření mají platnost originálu a jsou v elektronické formě opatřena elektronickou značkou vydavatele.*

*Žádost o vyjádření k existenci sítí v majetku ČEPS, a.s. je možné podat elektronicky prostřednictvím služby UtilityReport ze stránek [www.ceps.cz](http://www.ceps.cz) (Činnosti > Technická infrastruktura > Žádost - existence sítí).*

**VYJÁDŘENÍ O EXISTENCI SÍTĚ ELEKTRONICKÝCH KOMUNIKACÍ  
A VŠEOBECNÉ PODMÍNKY OCHRANY SÍTĚ ELEKTRONICKÝCH KOMUNIKACÍ  
SPOLEČNOSTI Česká telekomunikační infrastruktura a.s.**

vydané podle § 101 zákona č. 127/2005 Sb., o elektronických komunikacích a o změně některých souvisejících zákonů (zákon o elektronických komunikacích), ve znění pozdějších předpisů a § 161 zákona č. 183/2006 Sb., o územním plánování a stavebním řádu (stavební zákon) či dle dalších příslušných právních předpisů

**Číslo jednací: 555799/18**

**Číslo žádosti: 0118 099 842**

**Důvod vydání Vyjádření: Stavební řízení**

**Platnost tohoto Vyjádření končí dne: 7. 3. 2020.**

<b>Žadatel</b>	BLAHOPROJEKT, s.r.o., kontaktní osoba: BLAHOPROJEKT, s.r.o., Čechova 727, České Budějovice, 37001	
<b>Stavebník</b>	Ředitelství silnic a dálnic ČR, Na Pankráci 546/56, Praha, 14000	
<b>Název akce</b>	I/23 Olšany průtah DSP, VD-ZDS, AD	
<b>Zájmové území</b>	<b>Okres</b>	Jihlava
	<b>Obec</b>	Olšany
	<b>Kat. území / č. parcely</b>	Olšany u Telče

Žadatel shora označenou žádostí určil a vyznačil zájmové území, jakož i stanovil důvod pro vydání Vyjádření o existenci sítě elektronických komunikací a Všeobecných podmínek ochrany sítě elektronických komunikací společnosti *Česká telekomunikační infrastruktura a.s.* (dále jen *Vyjádření*).

Na základě určení a vyznačení zájmového území žadatelem a na základě stanovení důvodu pro vydání *Vyjádření* vydává společnost Česká telekomunikační infrastruktura a.s. následující *Vyjádření*:

Ve vyznačeném zájmovém území se nachází síť elektronických komunikací  
společnosti *Česká telekomunikační infrastruktura a.s.* (dále jen *SEK*)  
nebo její ochranné pásmo.

Existence a poloha *SEK* je zakreslena v příloženém výřezu/výřezích z účelové mapy *SEK* společnosti *Česká telekomunikační infrastruktura a.s.* Ochranné pásmo *SEK* je v souladu s ustanovením § 102 zákona č. 127/2005 Sb., o elektronických komunikacích a o změně některých souvisejících zákonů stanoveno rozsahem 1 m po stranách krajního vedení *SEK* a není v příloženém výřezu/výřezích z účelové mapy *SEK* společnosti *Česká telekomunikační infrastruktura a.s.* vyznačeno (dále jen *Ochranné pásmo*).

(1) *Vyjádření* je platné pouze pro zájmové území určené a vyznačené žadatelem, jakož i pro důvod vydání *Vyjádření* stanovený žadatelem v žádosti.



Číslo jednací: 555799/18

Číslo žádosti: 0118 099 842

*Vyjádření* pozbývá platnosti uplynutím doby platnosti v tomto *Vyjádření* uvedené, změnou rozsahu zájmového území či změnou důvodu vydání *Vyjádření* uvedeného v žádosti, nesplněním povinnosti stavebníka dle bodu (3) tohoto *Vyjádření*, a nebo pokud se žadatel či stavebník bezprostředně před zahájením realizace stavby ve vyznačeném zájmovém území prokazatelně neujistí u společnosti *Česká telekomunikační infrastruktura a.s.* o tom, zda toto *Vyjádření* v době bezprostředně předcházející zahájení realizace stavby ve vyznačeném zájmovém území stále odpovídá skutečnosti, to vše v závislosti na tom, která ze skutečností rozhodná pro pozbytí platnosti tohoto *Vyjádření* nastane nejdříve.

(2) Podmínky ochrany *SEK* jsou stanoveny v tomto *Vyjádření* a ve Všeobecných podmínkách ochrany *SEK* společnosti *Česká telekomunikační infrastruktura a.s.*, které jsou nedílnou součástí tohoto *Vyjádření*. Stavebník, nebo jím pověřená třetí osoba, je povinen řídit se těmito Všeobecnými podmínkami ochrany *SEK* společnosti *Česká telekomunikační infrastruktura a.s.*

(3) Stavebník, nebo jím pověřená třetí osoba, je povinen **pouze pro případ, že**

a) existence a poloha *SEK*, jež je zakreslena v přiloženém výřezu/výřezech z účelové mapy *SEK* společnosti *Česká telekomunikační infrastruktura a.s.* a nebo

b) toto *Vyjádření*, včetně Všeobecných podmínek ochrany *SEK*

**nepředstavuje dostatečnou informaci pro záměr, pro který podal shora označenou žádost nebo pro zpracování projektové dokumentace stavby, která koliduje se *SEK*, nebo zasahuje do Ochranného pásma *SEK*, vyzvat písemně společnost *Česká telekomunikační infrastruktura a.s.* k upřesnění podmínek ochrany *SEK*, a to prostřednictvím zaměstnance společnosti *Česká telekomunikační infrastruktura a.s.* pověřeného ochranou sítě - Eva Pyroutková, e-mail: [eva.pyroutkova@cetin.cz](mailto:eva.pyroutkova@cetin.cz) (dále jen POS).**

(4) Přeložení *SEK* zajistí její vlastník, společnost *Česká telekomunikační infrastruktura a.s.* Stavebník, který vyvolal překládku *SEK* je dle ustanovení § 104 odst. 17 zákona č. 127/2005 Sb., o elektronických komunikacích a o změně některých souvisejících zákonů povinen uhradit společnosti *Česká telekomunikační infrastruktura a.s.* veškeré náklady na nezbytné úpravy dotčeného úseku *SEK*, a to na úrovni stávajícího technického řešení.

(5) Pro účely přeložení *SEK* dle bodu (3) tohoto *Vyjádření* je stavebník povinen uzavřít se společností *Česká telekomunikační infrastruktura a.s.* Smlouvu o realizaci překládky *SEK*.

(6) Společnost *Česká telekomunikační infrastruktura a.s.* prohlašuje, že žadateli byly pro jím určené a vyznačené zájmové území poskytnuty veškeré, ke dni podání shora označené žádosti, dostupné informace o *SEK*.

(7) Žadateli převzetím tohoto *Vyjádření* vzniká povinnost poskytnuté informace a data užít pouze k účelu, pro který mu byla tato poskytnuta. Žadatel není oprávněn poskytnuté informace a data rozmnožovat, rozšiřovat, pronajímat, půjčovat či jinak užívat bez souhlasu společnosti *Česká telekomunikační infrastruktura a.s.* V případě porušení těchto povinností vznikne žadateli odpovědnost vyplývající z platných právních předpisů, zejména předpisů práva autorského.

V případě dotazů k *Vyjádření* lze kontaktovat společnost *Česká telekomunikační infrastruktura a.s.* na asistenční lince 238 461 111.

#### **Přílohami *Vyjádření* jsou:**

- Všeobecné podmínky ochrany *SEK* společnosti *Česká telekomunikační infrastruktura a.s.*
- Situační výkres (obsahuje zájmové území určené a vyznačené žadatelem a výřezy účelové mapy *SEK*)
- Informace k vytyčení *SEK*

Číslo jednací: 555799/18

Číslo žádosti: 0118 099 842

*Vyjádření vydala společnost Česká telekomunikační infrastruktura a.s. dne: 7. 3. 2018.*

  
Česká telekomunikační infrastruktura a.s.  
Olšanská 2681/6  
130 00 Praha 3  
DIČ: CZ04084063  


## **Všeobecné podmínky ochrany SEK společnosti Česká telekomunikační infrastruktura a.s.**

### **I. Obecná ustanovení**

1. Stavebník, nebo jím pověřená třetí osoba, je povinen při provádění jakýchkoliv činností, zejména stavebních nebo jiných prací, při odstraňování havárií a projektování staveb, řídit se platnými právními předpisy, technickými a odbornými normami (včetně doporučených), správnou praxí v oboru stavebnictví a technologickými postupy a učinit veškerá opatření nezbytná k tomu, aby nedošlo k poškození nebo ohrožení sítě elektronických komunikací ve vlastnictví společnosti *Česká telekomunikační infrastruktura a.s.* a je výslovně srozuměn s tím, že *SEK* jsou součástí veřejné komunikační sítě, jsou zajišťovány ve veřejném zájmu a jsou chráněny právními předpisy.
2. Při jakékoliv činnosti v blízkosti vedení *SEK* je stavebník, nebo jím pověřená třetí osoba, povinen respektovat ochranné pásmo *SEK* tak, aby nedošlo k poškození nebo zamezení přístupu k *SEK*. Při křížení nebo souběhu činností se *SEK* je povinen řídit se platnými právními předpisy, technickými a odbornými normami (včetně doporučených), správnou praxí v oboru stavebnictví a technologickými postupy. Při jakékoliv činnosti ve vzdálenosti menší než 1 m od krajního vedení vyznačené trasy podzemního vedení *SEK* (dále jen *PVSEK*) nesmí používat mechanizačních prostředků a nevhodného nářadí.
3. Pro případ porušení kterékoliv z povinností stavebníka, nebo jím pověřené třetí osoby, založené Všeobecnými podmínkami ochrany *SEK* společnosti *Česká telekomunikační infrastruktura a.s.* je stavebník, nebo jím pověřená třetí osoba, odpovědný za veškeré náklady a škody, které společnosti *Česká telekomunikační infrastruktura a.s.* vzniknou porušením jeho povinností.
4. V případě, že budou zemní práce zahájeny po uplynutí doby platnosti tohoto *Vyjádření*, nelze toto *Vyjádření* použít jako podklad pro vytyčení a je třeba požádat o vydání nového *Vyjádření*.
5. Bude-li žadatel na společnosti *Česká telekomunikační infrastruktura a.s.* požadovat, aby se jako účastník správního řízení, pro jehož účely bylo toto *Vyjádření* vydáno, vzdala práva na odvolání proti rozhodnutí vydanému ve správním řízení, pro jehož účely bylo toto *Vyjádření* vydáno, je povinen kontaktovat *POS*.

### **II. Součinnost stavebníka při činnostech v blízkosti SEK**

1. Započetí činnosti je stavebník, nebo jím pověřená třetí osoba, povinen oznámit *POS*. Oznámení bude obsahovat číslo *Vyjádření*, k němuž se vztahují tyto podmínky.
2. Před započetím zemních prací či jakékoliv jiné činnosti je stavebník, nebo jím pověřená třetí osoba, povinen zajistit vyznačení tras *PVSEK* na terénu dle polohopisné dokumentace. S vyznačenou trasou *PVSEK* prokazatelně seznámí všechny osoby, které budou a nebo by mohly činnosti provádět.
3. Stavebník, nebo jím pověřená třetí osoba, je povinen upozornit jakoukoliv třetí osobu, jež bude provádět zemní práce, aby zjistila nebo ověřila stranovou a hloubkovou polohu *PVSEK* příčnými sondami, a je srozuměn s tím, že možná odchylka uložení středu trasy *PVSEK*, stranová i hloubková, činí +/- 30 cm mezi skutečným uložením *PVSEK* a polohovými údaji ve výkresové dokumentaci.
4. Při provádění zemních prací v blízkosti *PVSEK* je stavebník, nebo jím pověřená třetí osoba, povinen postupovat tak, aby nedošlo ke změně hloubky uložení nebo prostorového uspořádání *PVSEK*. Odkryté *PVSEK* je stavebník, nebo jím pověřená třetí osoba, povinen zabezpečit proti prověšení, poškození a odcizení.
5. Při zjištění jakéhokoliv rozporu mezi údaji v projektové dokumentaci a skutečností je stavebník, nebo jím pověřená třetí osoba, povinen bez zbytečného odkladu přerušit práce a zjištění rozporu oznámit *POS*. V přerušovaných pracích lze pokračovat teprve poté, co od *POS* prokazatelně obdržel souhlas k pokračování v pracích.
6. V místech, kde *PVSEK* vystupuje ze země do budovy, rozváděče, na sloup apod. je stavebník, nebo jím pověřená třetí osoba, povinen vykonávat zemní práce se zvýšenou mírou opatrnosti s ohledem na ubývající krytí nad *PVSEK*. Výkopové práce v blízkosti sloupů nadzemního vedení *SEK* (dále jen *NVSEK*) je povinen provádět v takové vzdálenosti, aby nedošlo k narušení jejich stability, to vše za dodržení platných právních předpisů, technických a odborných norem, správné praxi v oboru stavebnictví a technologických postupů.

7. Při provádění zemních prací, u kterých nastane odkrytí *PVSEK*, stavebník, nebo jím pověřená třetí osoba před zakrytím *PVSEK* vyzve *POS* ke kontrole. Zához je stavebník oprávněn provést až poté, kdy prokazatelně obdržel souhlas *POS*.
8. Stavebník, nebo jím pověřená třetí osoba, není oprávněn manipulovat s kryty kabelových komor a vstupovat do kabelových komor bez souhlasu společnosti *Česká telekomunikační infrastruktura a.s.*
9. Stavebník, nebo jím pověřená třetí osoba, není oprávněn trasu *PVSEK* mimo vozovku přejíždět vozidly nebo stavební mechanizací, a to až do doby, než *PVSEK* řádně zabezpečí proti mechanickému poškození. Stavebník, nebo jím pověřená třetí osoba, je povinen projednat s *POS* způsob mechanické ochrany trasy *PVSEK*. Při přepravě vysokého nákladu nebo mechanizace pod trasou *NVSEK* je stavebník, nebo jím pověřená třetí osoba, povinen respektovat výšku *NVSEK* nad zemí.
10. Stavebník, nebo jím pověřená třetí osoba, není oprávněn na trase *PVSEK* (včetně ochranného pásma) jakkoliv měnit niveletu terénu, vysazovat trvalé porosty ani měnit rozsah a konstrukci zpevněných ploch (např. komunikací, parkovišť, vjezdů aj.).
11. Stavebník, nebo jím pověřená třetí osoba, je povinen manipulační a skladové plochy zřízovat v takové vzdálenosti od *NVSEK*, aby činnosti na/v manipulačních a skladových plochách nemohly být vykonávány ve vzdálenost menší než 1m od *NVSEK*.
12. Stavebník, nebo jím pověřená třetí osoba, není oprávněn užívat, přemísťovat a odstraňovat technologické, ochranné a pomocné prvky *SEK*.
13. Stavebník, nebo jím pověřená třetí osoba, není oprávněn bez předchozího projednání jakkoliv manipulovat s případně odkrytými prvky *SEK*, zejména s ochrannou skříňí optických spojek, optickými spojkami, technologickými rezervami či jakýmkoliv jiným zařízením *SEK*.
14. Stavebník, nebo jím pověřená třetí osoba, je povinen každé poškození či krádež *SEK* neprodleně od okamžiku zjištění takové skutečnosti, oznámit *POS* na telefonní číslo: 602 428 844 nebo v mimopracovní době na telefonní číslo 238 462 690.

### III. Práce v objektech a odstraňování objektů

1. Stavebník, nebo jím pověřená třetí osoba, je povinen před zahájením jakýchkoliv prací v budovách a jiných objektech, kterými by mohl ohrozit stávající *SEK*, prokazatelně kontaktovat *POS* a zajistit u společnosti *Česká telekomunikační infrastruktura a.s.* bezpečné odpojení *SEK*.
2. Při provádění činností v budovách a jiných objektech je stavebník, nebo jím pověřená třetí osoba, povinen v souladu s právními předpisy, technickými a odbornými normami (včetně doporučených), správnou praxí v oboru stavebnictví a technologickými postupy provést mimo jiné průzkum vnějších i vnitřních vedení *SEK* na omítce i pod ní.

### IV. Součinnost stavebníka při přípravě stavby

1. Pokud činností stavebníka, nebo jím pověřené třetí osoby, k níž je třeba povolení správního orgánu dle zvláštního právního předpisu, dojde k ohrožení či omezení *SEK*, je stavebník, nebo jím pověřená třetí osoba, povinen kontaktovat *POS* a předložit zakreslení *SEK* do příslušné dokumentace stavby (projektové, realizační, koordinační atp.).
2. V případě, že pro činnosti stavebníka, nebo jím pověřené třetí osoby, není třeba povolení správního orgánu dle zvláštního právního předpisu, je stavebník, nebo jím pověřená třetí osoba, povinen předložit zakreslení trasy *SEK* i s příslušnými kótami do zjednodušené dokumentace (katastrální mapa, plánec), ze které bude zcela patrná míra dotčení *SEK*.

3. Při projektování stavby, rekonstrukce či přeložky vedení a zařízení silových elektrických sítí, elektrických trakcí vlaků a tramvají, nejpozději však před zahájením správního řízení ve věci povolení stavby, rekonstrukce či přeložky vedení a zařízení silových elektrických sítí, elektrických trakcí vlaků a tramvají, je stavebník, nebo jím pověřená třetí osoba, povinen provést výpočet rušivých vlivů, zpracovat ochranná opatření a předat je *POS*.

4. Při projektování stavby, při rekonstrukci, která se nachází v ochranném pásmu radiových tras společnosti *Česká telekomunikační infrastruktura a.s.* a překračuje výšku 15 m nad zemským povrchem, a to včetně dočasných objektů zařízení staveniště (jeřáby, konstrukce, atd.), nejpozději však před zahájením správního řízení ve věci povolení takové stavby, je stavebník nebo jím pověřená třetí osoba, povinen kontaktovat *POS*. Ochranné pásmo radiových tras v šíři 50m je zakresleno do situačního výkresu. Je tvořeno dvěma podélnými pruhy o šíři 25 m po obou stranách radiového paprsku v celé jeho délce, resp. 25 m kruhem kolem vysílacího radiového zařízení.

5. Pokud se v zájmovém území stavby nachází podzemní silnoproudé vedení (NN) společnosti *Česká telekomunikační infrastruktura a.s.* je stavebník, nebo jím pověřená třetí osoba, před zahájením správního řízení ve věci povolení správního orgánu k činnosti stavebníka, nebo jím pověřené třetí osoby, nejpozději však před zahájením stavby, povinen kontaktovat *POS*.

6. Pokud by navrhované stavby (produktovody, energovody aj.) svými ochrannými pásmy zasahovaly do prostoru stávajících tras a zařízení *SEK*, či do jejich ochranných pásem, je stavebník, nebo jím pověřená třetí osoba, povinen realizovat taková opatření, aby mohla být prováděna údržba a opravy *SEK*, a to i za použití mechanizace, otevřeného plamene a podobných technologií.

#### V. Křížení a souběh se *SEK*

1. Stavebník, nebo jím pověřená třetí osoba, je povinen v místech křížení *PVSEK* se sítěmi technické infrastruktury, pozemními komunikacemi, parkovacími plochami, vjezdy atp. ukládat *PVSEK* v zákonných předpisy stanovené hloubce a chránit *PVSEK* chráničkami s přesahem minimálně 0,5 m na každou stranu od hrany křížení. Chráničku je povinen utěsnit a zamezit vnikání nečistot.

2. Stavebník nebo jím pověřená třetí osoba, je výslovně srozuměn s tím, že v případě, kdy hodlá umístit stavbu sjezdu či vjezdu, je povinen stavbu sjezdu či vjezdu umístit tak, aby metalické kabely *SEK* nebyly umístěny v hloubce menší než 0,6 m a optické nebyly umístěny v hloubce menší než 1 m.

3. Stavebník, nebo jím pověřená třetí osoba, je povinen základy (stavby, opěrné zdi, podezdívky apod.) umístit tak, aby dodržel minimální vodorovný odstup 1,5 m od krajního vedení, případně kontaktovat *POS*.

4. Stavebník, nebo jím pověřená třetí osoba, není oprávněn trasy *PVSEK* znepřístupnit (např. zabetonováním).

5. Stavebník, nebo jím pověřená třetí osoba, je při křížení a souběhu stavby nebo sítí technické infrastruktury s kabelovodem povinen zejména:

- pokud plánované stavby nebo trasy sítí technické infrastruktury budou umístěny v blízkosti kabelovodu ve vzdálenosti menší než 2 m nebo při křížení kabelovodu ve vzdálenosti menší než 0,5 m nad nebo kdekoli pod kabelovodem, předložit *POS* zakreslení v příčných řezech,
- do příčného řezu zakreslit také profil kabelové komory v případě, kdy jsou sítě technické infrastruktury či stavby umístěny v blízkosti kabelové komory ve vzdálenosti menší než 2 m,
- neumísťovat nad trasou kabelovodu v podélném směru sítí technické infrastruktury,
- předložit *POS* vypracovaný odborný statický posudek včetně návrhu ochrany tělesa kabelovodu pod stavbou, ve vjezdu nebo pod zpevněnou plochou,
- nezakrývat vstupy do kabelových komor, a to ani dočasně,
- projednat s *POS*, nejpozději ve fázi projektové přípravy, jakékoliv výkopové práce, které by mohly být vedeny v úrovni či pod úrovní kabelovodu nebo kabelové komory a veškeré případy, kdy jsou trajektorie podvrtnů a protlaků ve vzdálenosti menší než 1,5 m od kabelovodu.

Příloha k *Vyjádření* 555799/18

Číslo žádosti: 0118 099 842

## Informace k vytyčení *SEK*

V případě požadavku na vytyčení *PVSEK* společnosti *Česká telekomunikační infrastruktura a.s.* se, prosím, obraťte na společnosti uvedené níže.

### **Česká telekomunikační infrastruktura a.s. - středisko Morava jih**

se sídlem: Olšanská 2681/6, Praha 3, PSČ 13000

IČ: 04084063

DIČ: CZ04084063

kontakt: tel: 238465229 obslužná doba po-pa 7 - 15 hod

### **TEMO-TELEKOMUNIKACE, a.s. - výhradní dodavatel společnosti Česká telekomunikační infrastruktura a.s.**

se sídlem: U Záběhlického zámku 233/15, 106 00 Praha 10

IČ: 25740253

DIČ: CZ25740253

kontakt: Pavel Drdla, mobil: 725871746, e-mail: pavel.drdla@temo.cz

Klíma Jiří, mobil: 602450093, e-mail: jiri.klima@temo.cz

### **CONTENT, s.r.o.**

se sídlem: Karlov 1246, 594 01 Velké Meziříčí, pobočka: Okružní 28/18, 591 01 Žďár nad Sázavou

IČ: 63492164

DIČ: CZ63492164

kontakt: Martin Kalina, tel/fax: 566521721, mobil: 777702117, e-mail: kalina@content-vm.cz,  
vytycenisiti@seznam.cz

### **ELTER, s.r.o.**

se sídlem: Straněnská 1149, 539 01 Hlinsko

IČ: 49814419

DIČ: CZ49814419

kontakt: tel.: 469312100, mobil: 731115925, e-mail: elter.hlinsko@xaz.cz

Havel Stanislav, mobil: 736778264, Chadima Zdeněk, mobil: 731115933

### **GIS-STAVINVEX, a.s.**

se sídlem: Pražská 1156, Pelhřimov

IČ: 25163558

DIČ: CZ25163558

kontakt: Michal Kučera, tel/fax: 596541102, mobil: 731613394, e-mail: ostrava@gis-stavinvex.cz

Ing. Anežka Škovroňová, tel/fax: 596541102, mobil: 731204729, e-mail: ostrava@gis-stavinvex.cz

### **Chadima Zdeněk**

se sídlem: Máchova 257, 539 73 Skuteč

IČ: 01222163

DIČ:

kontakt: Zdeněk Chadima, tel: 731115933, e-mail: z.chadima@tiscali.cz

### **Jiří Novotný, Montáž, údržba a servis tel.sítí - okr. Třebíč, Znojmo**

se sídlem: Akad. Práta 524, 675 55 Hrotovice, okr. Třebíč

IČ: 72377259

DIČ:

kontakt: Jiří Novotný, tel.: 568860888, mobil: 777318588, e-mail: novotny.hrotovice@seznam.cz

### **Josef Joura**

se sídlem: Okřešice 53, okres Třebíč, 674 01

IČ: 88282091

DIČ: CZ6312180820

kontakt: Josef Joura, mobil: 602578674, e-mail: josefjoura@seznam.cz

### **Karel Horský**

se sídlem: Poličská 877/36, 568 02 Svitavy - Předměstí

IČ: 01377841

DIČ:

kontakt: Karel Horský, mobil: 602 483 023, e-mail: k.horsky.sy@gmail.com

Příloha k *Vyjádření* 555799/18

Číslo žádosti: 0118 099 842

**K+K ELTEC, s.r.o.**

se sídlem: Smetanova 997, 517 41 Kostelec nad Orlicí  
IČ: 25277308 DIČ: CZ25277308  
kontakt: Radovan Krsek, mobil: 603486395, e-mail: krsek@eltec.cz

**PELMONT s.r.o.**

se sídlem: Vlášnická 1111, 393 01 Pelhřimov  
IČ: 25172786 DIČ: CZ25172786  
kontakt: Karel Pichl, tel.: 565325325, fax: 565333565, mobil: 602227227, e-mail: pelmont@pelmont.cz

**Radim Zabloudil**

se sídlem: Tábor 2356/28a, 602 00 Brno - Žabovřesky  
IČ: 74899589 DIČ: CZ6210151585  
kontakt: Radim Zabloudil, mobil: 602760276, e-mail: radim.zabloudil@seznam.cz

**STAVAK spol. s r.o.**

se sídlem: Žižkova 832, 580 01 Havlíčkův Brod  
IČ: 15058786 DIČ: CZ15058786  
kontakt: Jan Dostál, tel.: 569429309, mobil: 602482982, e-mail: dostal@stavak.cz

**TELEPROG s.r.o.,**

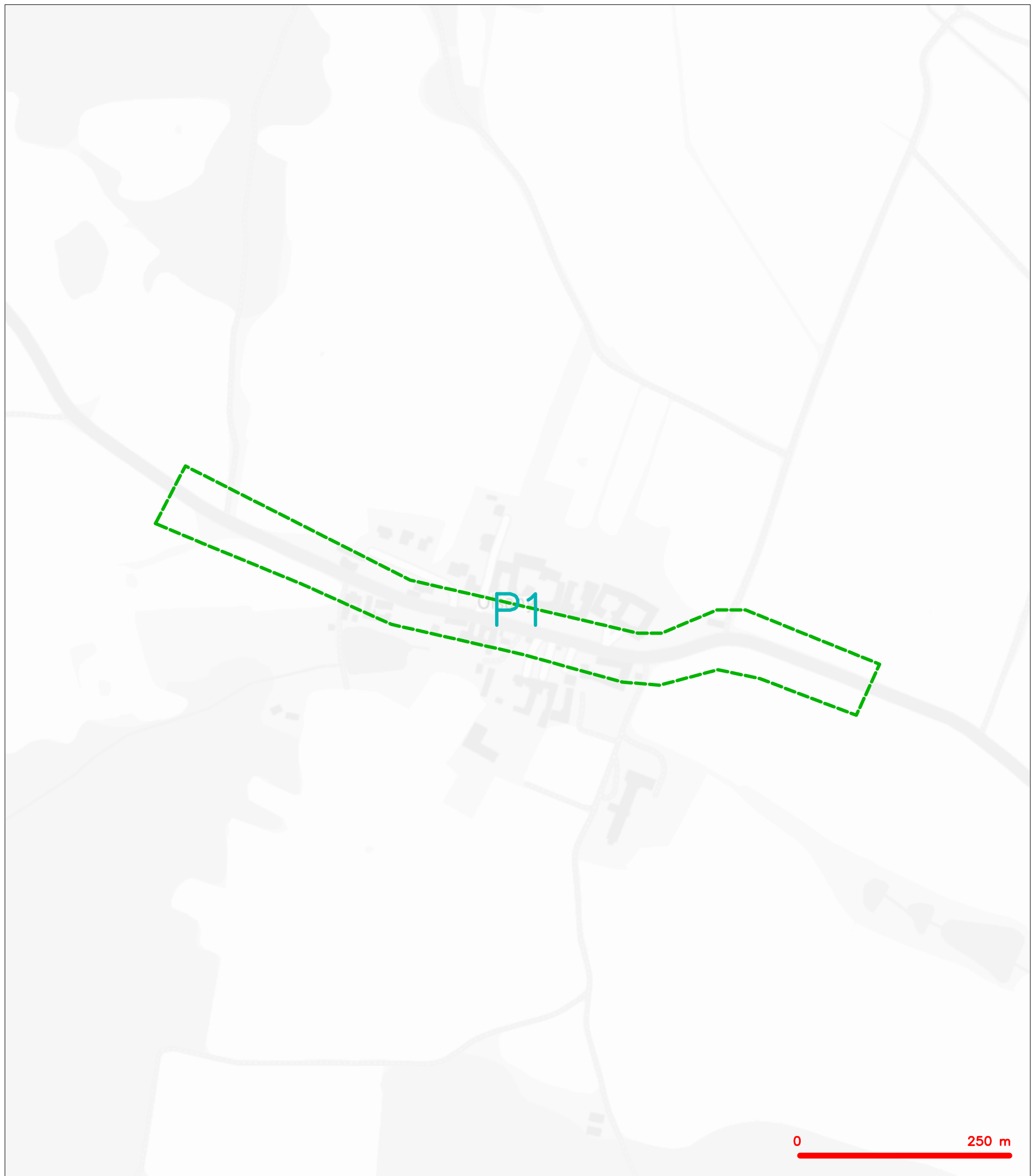
se sídlem: Znojemská 4665/78a, 586 01 Jihlava  
IČ: 60721197 DIČ: CZ60721197  
kontakt: Luboš Štěpnička, tel.: 567322089, fax: 567161319, mobil: 602782898, e-mail: stepnicka@teleprog.cz

**Vegacom, a.s.**

se sídlem: Rantířov 20, ( Areál Agropodnik), 588 41 Vyskytná nad Jihlavou  
IČ: 25788680 DIČ: CZ25788680  
kontakt: Martin Pečar, mobil: 603855658, e-mail: pecar@vegacom.cz  
Zdeněk Plšek, mobil: 605232401, e-mail: plsek@vegacom.cz



SITUAČNÍ VÝKRES - ZÁJMOVÉ ÚZEMÍ

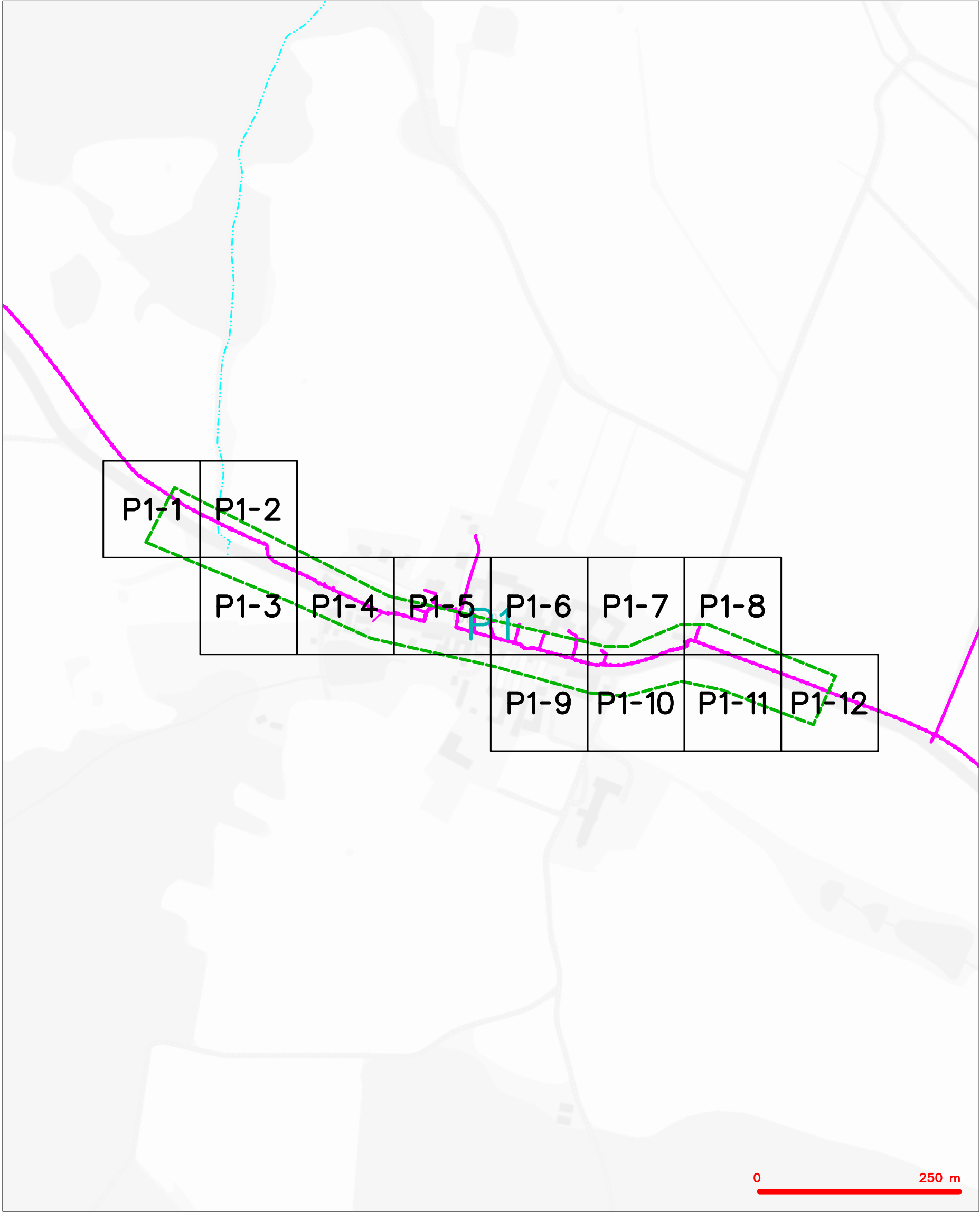


LEGENDA  
----- hranice zájmového území k vyjádření

  
Česká telekomunikační infrastruktura a.s.  
Olšanská 2681/6  
130 00 Praha 3  
DIČ: CZ04084063  
96

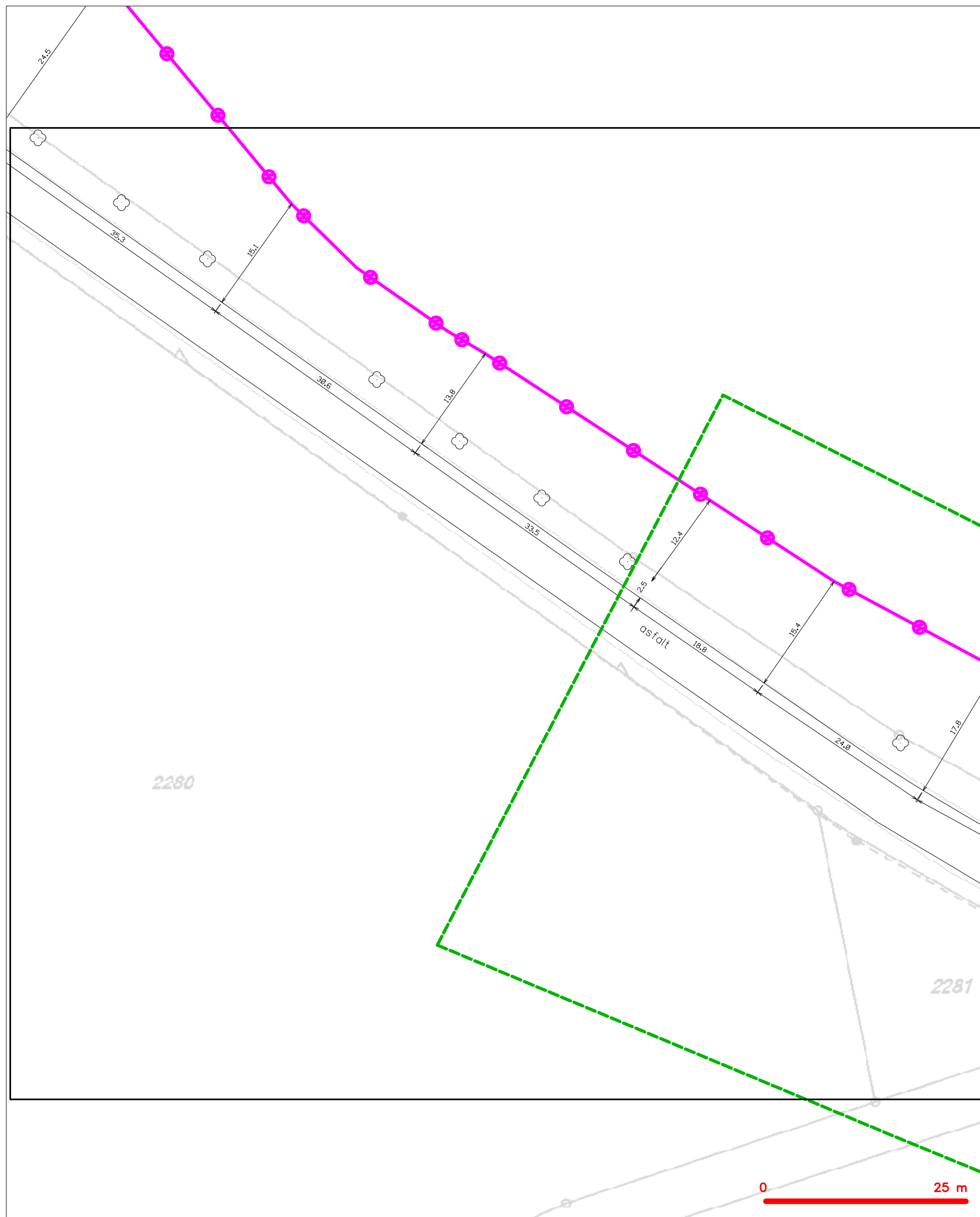


SITUAČNÍ VÝKRES - POLYGON 1



LEGENDA	
	hranice zájmového území k vyjádření
	NV přípojka, území s NV přípojkou CETIN
	zaměřený průběh metalického kabelu
	zaměřený průběh optického kabelu, HDPE trubky nebo souběh optického a metalického kabelu
	nezaměřený průběh metalického kabelu
	nadzemní síť cizí
	nadzemní síť
	sítě s NV
	nezaměřený průběh optického kabelu, HDPE trubky nebo souběh optického a metalického kabelu
	radiové sítě, ochranné pásmo radiové sítě
	neprovazované sítě
	podzemní síť cizí
	podzemní síť
	kollektor, kabelovod

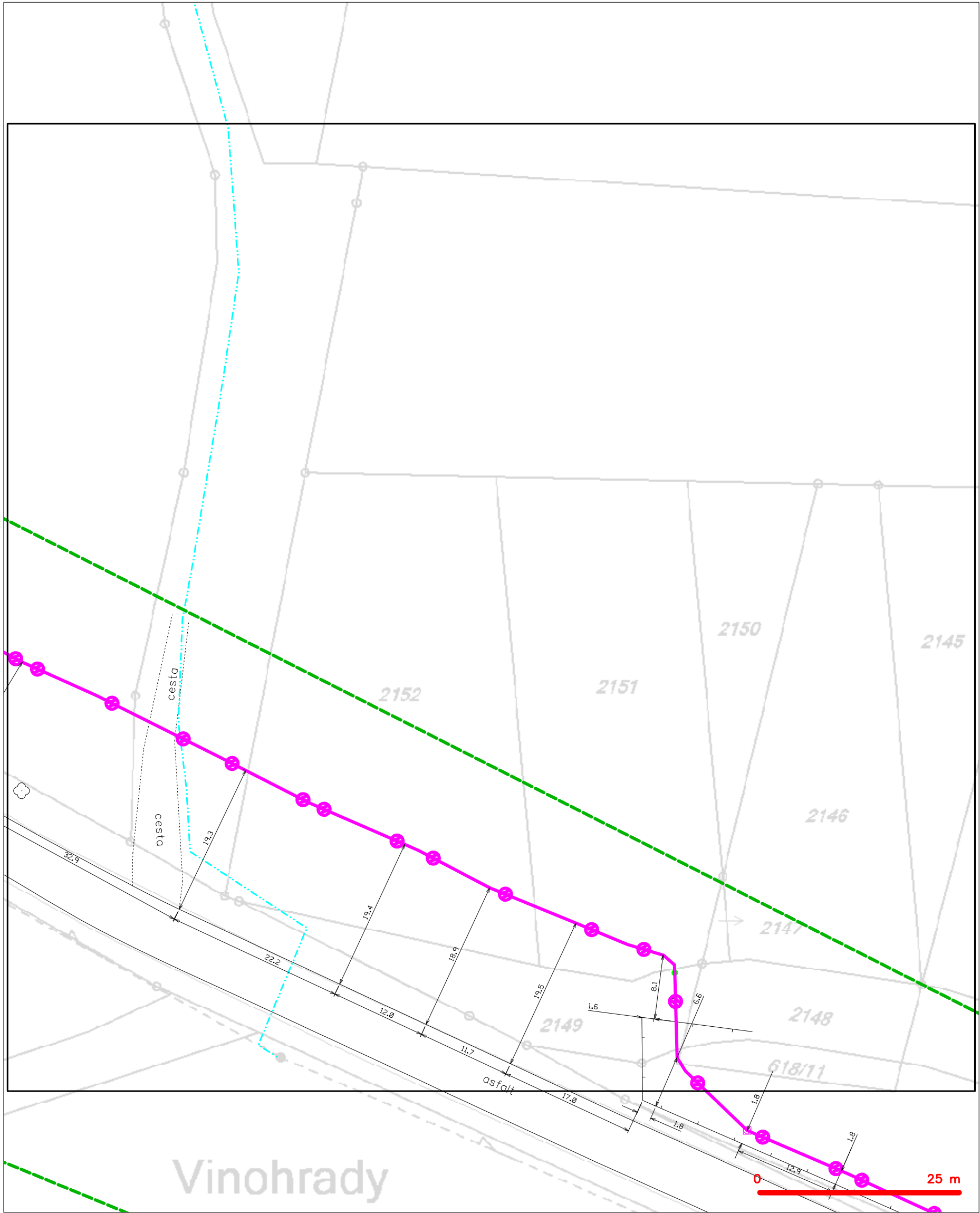
SITUAČNÍ VÝKRES - POLYGON 1, list kladu P1-1



**LEGENDA**

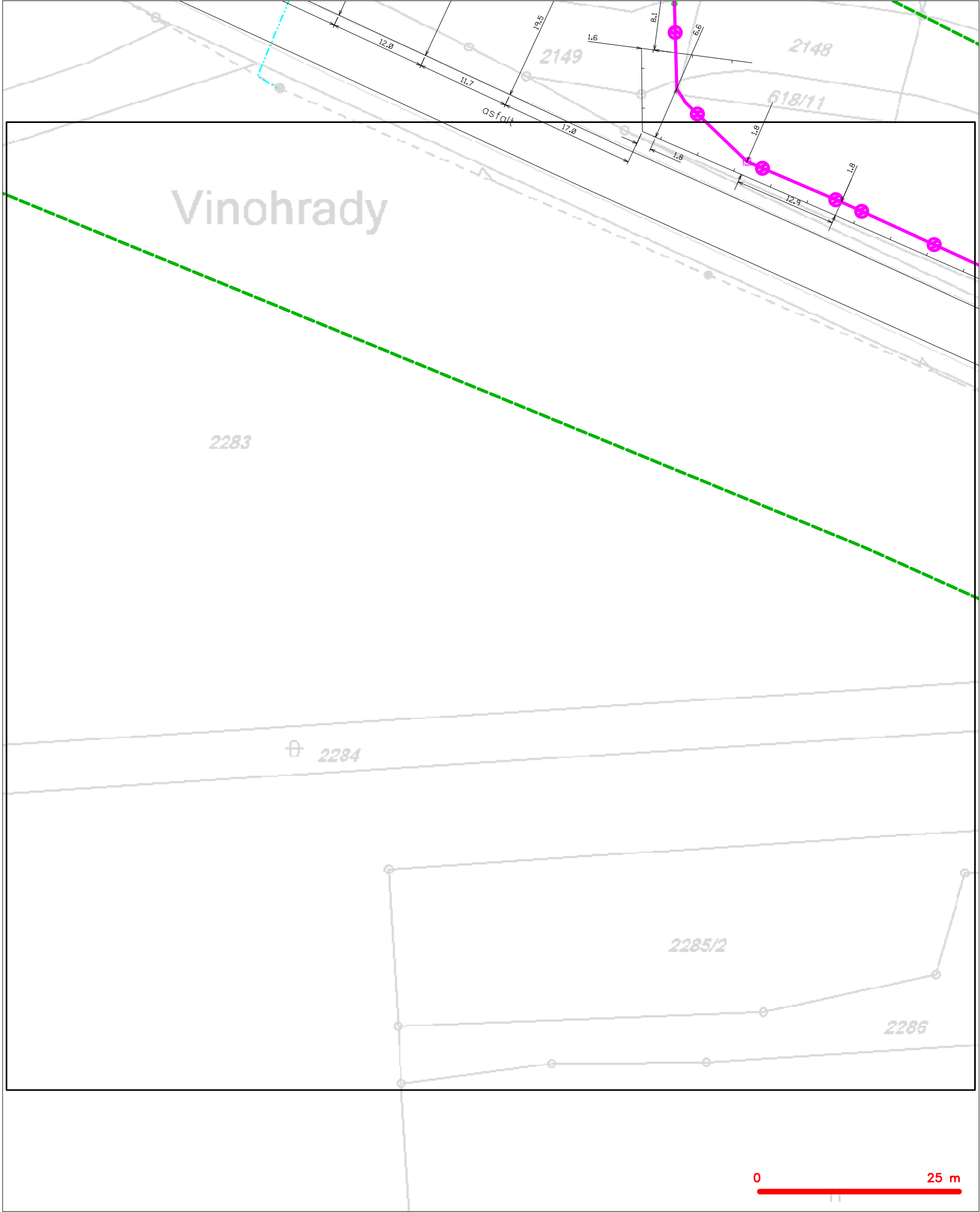
	hranice zájmového území k vyjádření		nezaměřený průběh optického kabelu, HDPE trubky
	NN přípojka, území s NN přípojkou CETIV		nebo souběh optického a metalického kabelu
	zaměřený průběh metalického kabelu		radiové sítě, ochranné pásmo radiové sítě
	zaměřený průběh optického kabelu, HDPE trubky		nezemní síť
	nebo souběh optického a metalického kabelu		neprorazované síť
	nezaměřený průběh metalického kabelu		podzemní síť cizí
	nadzemní síť cizí		sítě s NN
			kolektor, kabelovod

SITUAČNÍ VÝKRES - POLYGON 1, list kladu P1-2



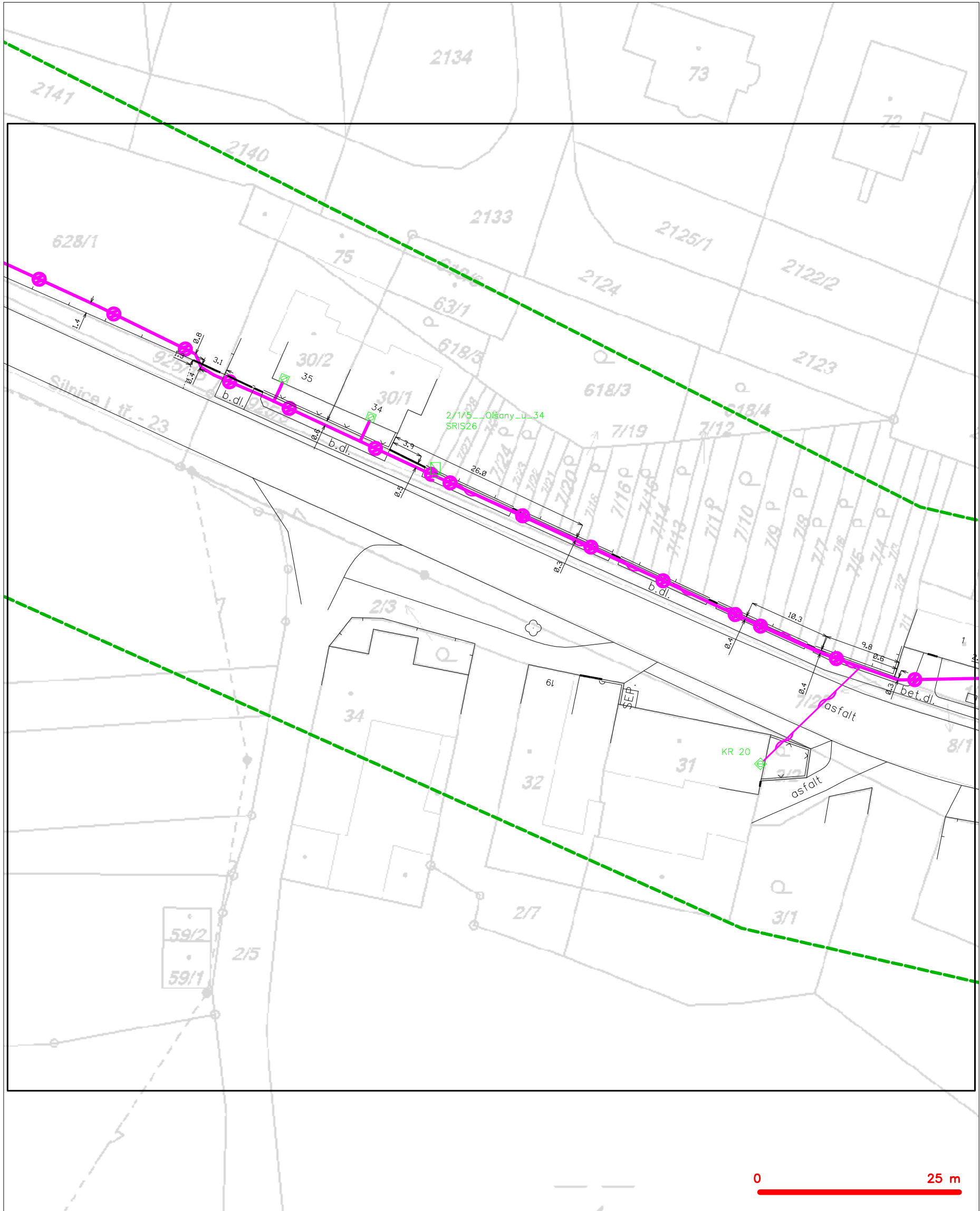
LEGENDA	
	hranice zájmového území k vyjádření
	NV přípojka, území s NV přípojkou CETIN
	zaměřený průběh metalického kabelu
	zaměřený průběh optického kabelu, HDPE trubky nebo souběh optického a metalického kabelu
	nezaměřený průběh metalického kabelu
	nadzemní síť cizí
	nezaměřený průběh optického kabelu, HDPE trubky nebo souběh optického a metalického kabelu
	radiové síť, ochranné pásmo radiové sítě
	nadzemní síť
	neprovazované síť
	podzemní síť cizí
	síť s NV
	koléktor, kabelovod

SITUAČNÍ VÝKRES - POLYGON 1, list kladu P1-3



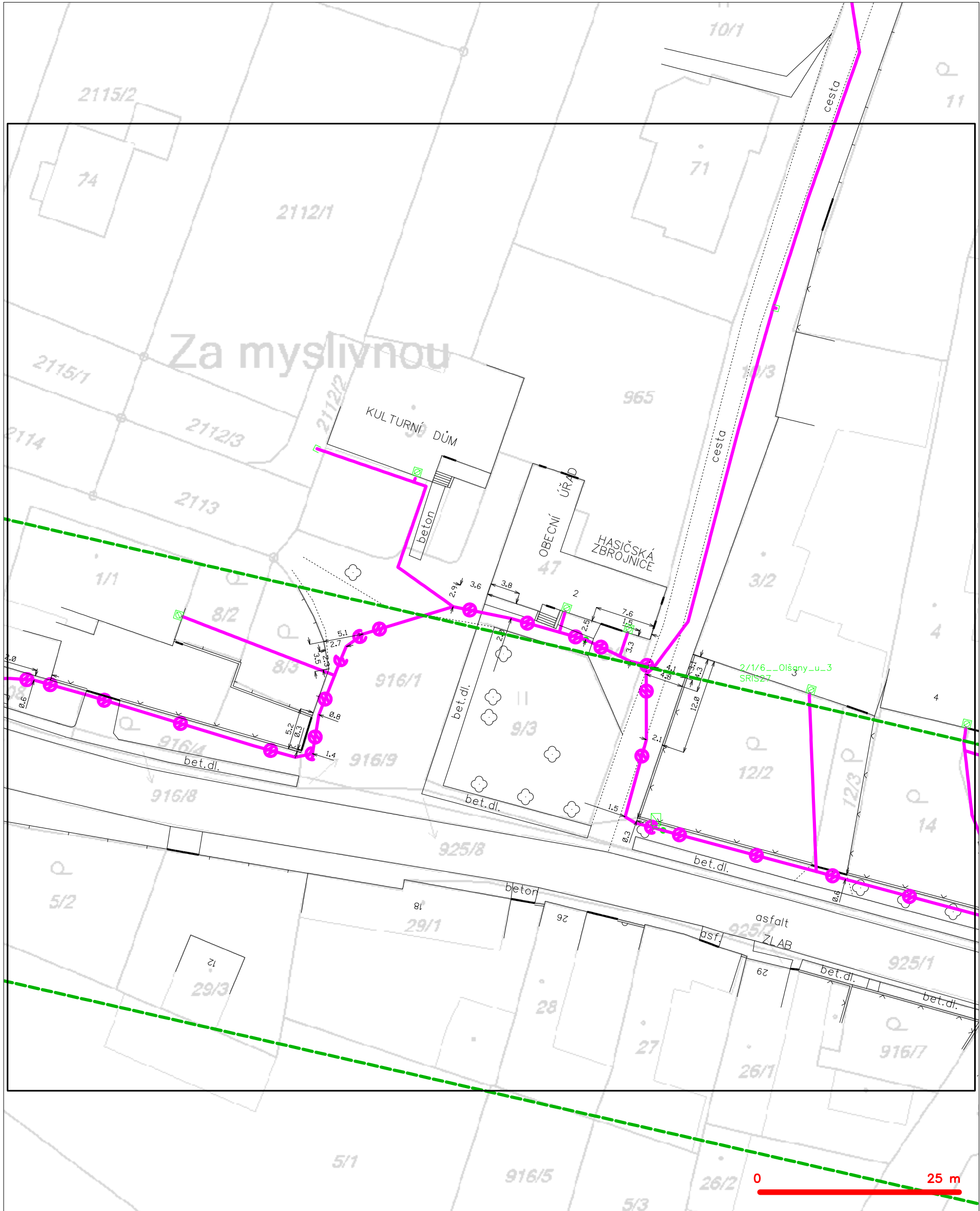
LEGENDA	
	hranice zájmového území k vyjádření
	NV přípojka, území s NV přípojkou CETIN
	zaměřený průběh metalického kabelu
	zaměřený průběh optického kabelu, HDPE trubky nebo souběh optického a metalického kabelu
	nezaměřený průběh metalického kabelu
	nadzemní síť cizí
	nezaměřený průběh optického kabelu, HDPE trubky nebo souběh optického a metalického kabelu
	radiové síť, ochranné pásmo radiové sítě
	nadzemní síť
	neprovazované síť
	podzemní síť cizí
	síť s NV
	koléktor, kabelovod

SITUAČNÍ VÝKRES - POLYGON 1, list kladu P1-4



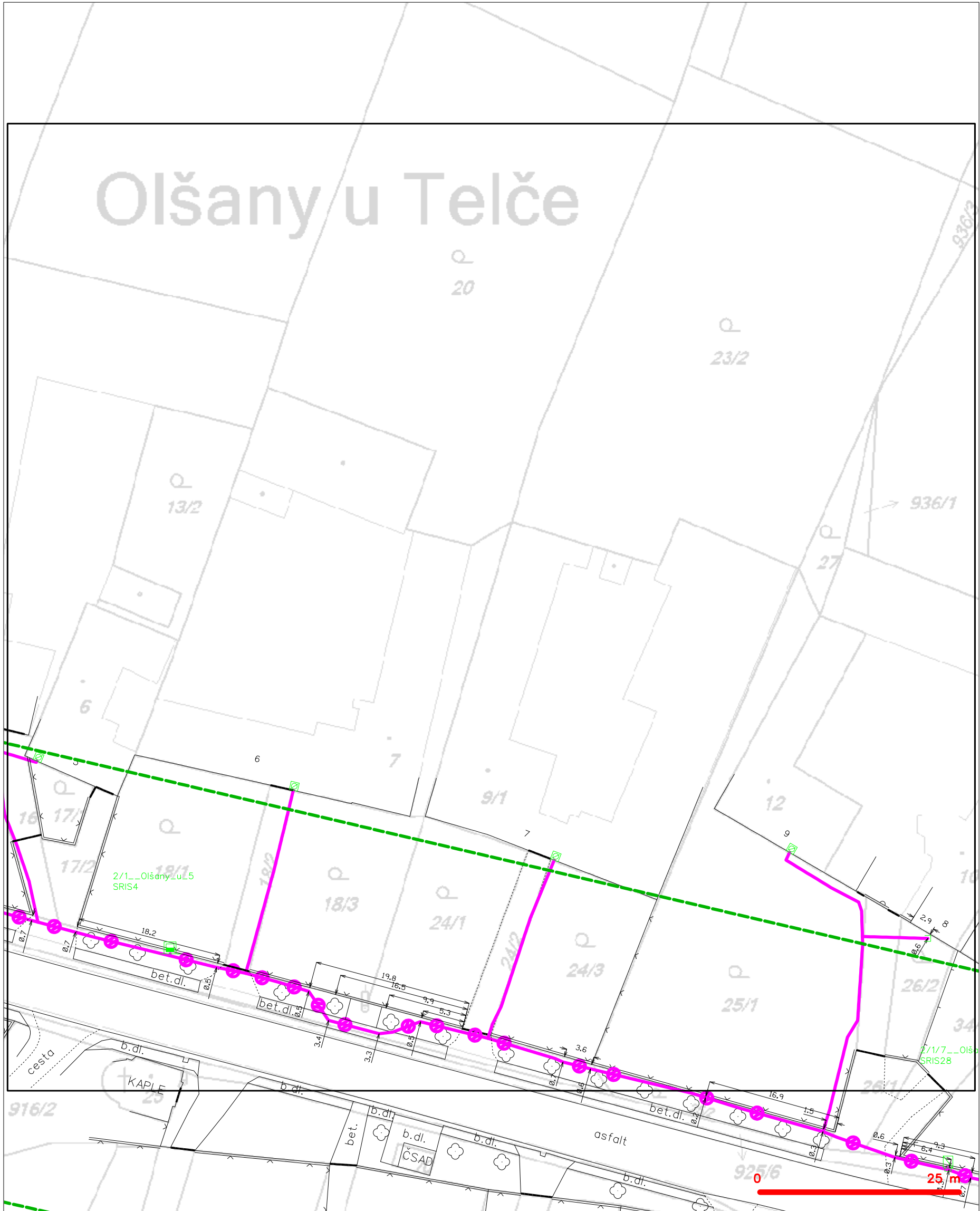
— — — — —	hranice zájmového území k vyjádření	— — — — —	nezaměřený průběh optického kabelu, HDPE trubky
— — — — —	NV přípojka, území s NV přípojkou CETIN	— — — — —	nebo souběh optického a metalického kabelu
— — — — —	zaměřený průběh metalického kabelu	— — — — —	radiové sítě, ochranné pásmo radiové sítě
— — — — —	zaměřený průběh optického kabelu, HDPE trubky	— — — — —	nadzemní sítě
— — — — —	nebo souběh optického a metalického kabelu	— — — — —	neprovozované sítě
— — — — —	nezaměřený průběh metalického kabelu	— — — — —	podzemní sítě cizí
— — — — —	nadzemní sítě cizí	— — — — —	sítě s NV
		— — — — —	— — — — —

SITUAČNÍ VÝKRES - POLYGON 1, list kladu P1-5



LEGENDA	
	hranice zájmového území k vyjádření
	NV přípojka, území s NV přípojkou CETIN
	zaměřený průběh metalického kabelu
	zaměřený průběh optického kabelu, HDPE trubky
	zaměřený průběh optického a metalického kabelu
	nezaměřený průběh metalického kabelu
	nadzemní síť cizí
	nezaměřený průběh optického kabelu, HDPE trubky
	nebo souběh optického a metalického kabelu
	radiové sítě, ochranné pásmo radiové sítě
	nadzemní síť
	neprovázané sítě
	podzemní síť cizí
	sítě s NV
	kojektor, kabelovod

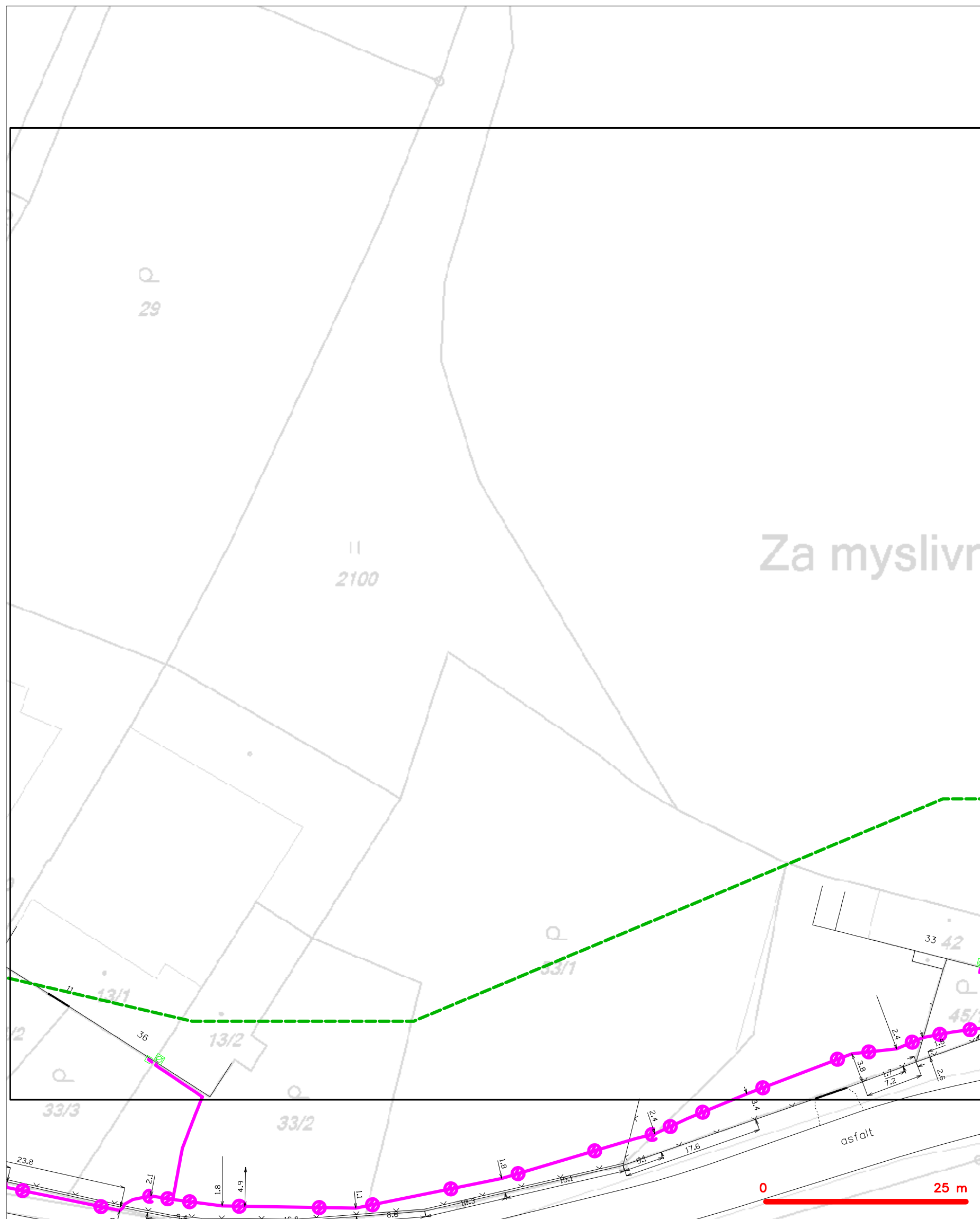
SITUAČNÍ VÝKRES - POLYGON 1, list kladu P1-6



LEGENDA	
----- hranice zájmového území k vyjádření	----- nezaměřený průběh optického kabelu, HDPE trubky
----- NV přípojka, území s NV přípojkou CETIN	----- nebo souběh optického a metalického kabelu
----- zaměřený průběh metalického kabelu	----- radiové sítě, ochranné pásmo radiové sítě
----- zaměřený průběh optického kabelu, HDPE trubky	----- nadzemní sítě
----- nebo souběh optického a metalického kabelu	----- neprovozované sítě
----- nezaměřený průběh metalického kabelu	----- podzemní sítě cizí
----- nadzemní sítě cizí	----- síť s NV
	----- kolektor, kabelovod



SITUAČNÍ VÝKRES - POLYGON 1, list kladu P1-7

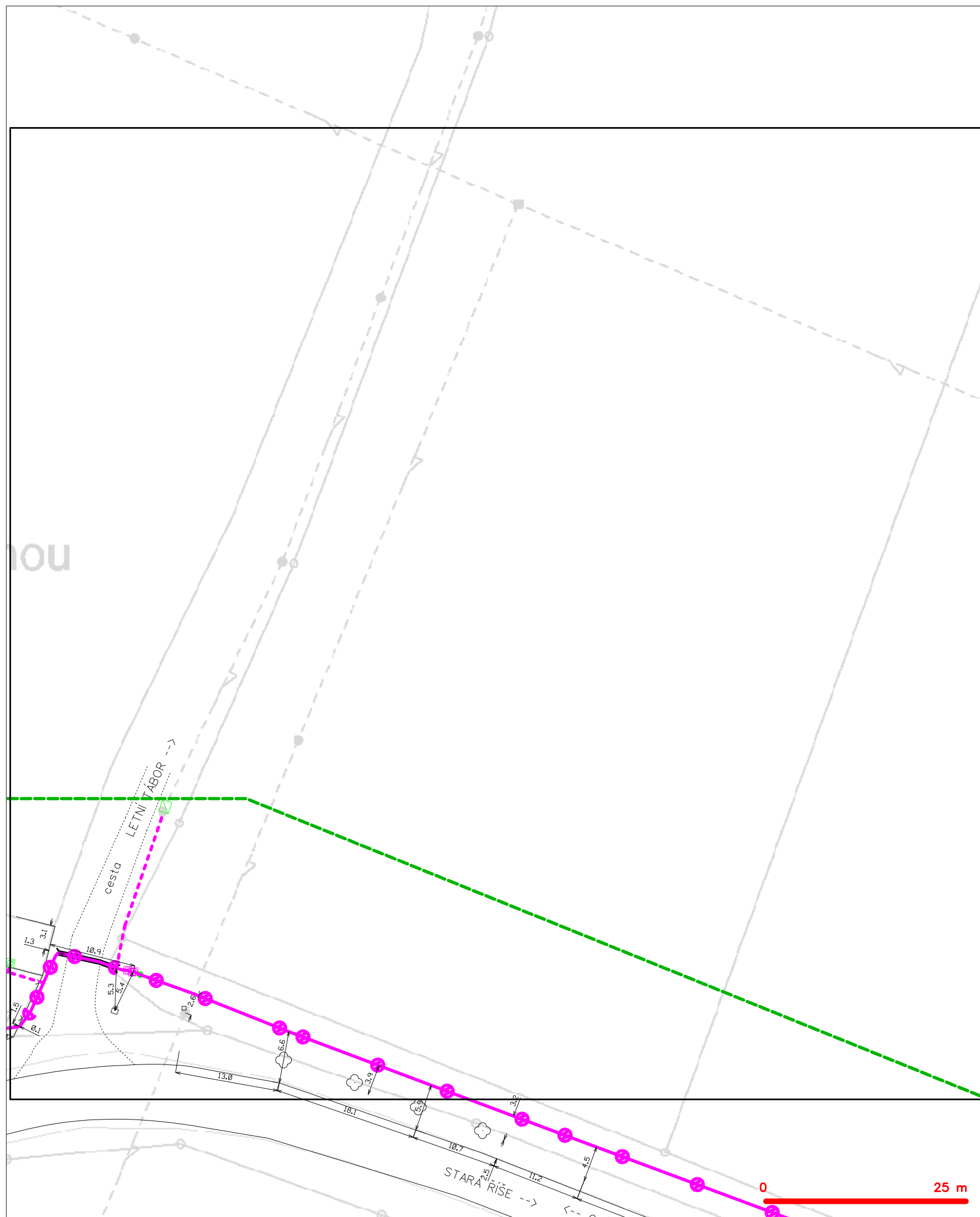


**LEGENDA**

	hranice zájmového území k vyjádření		nezaměřený průběh optického kabelu, HDPE trubky nebo souběh optického a metalického kabelu
	NN přípojka, území s NN přípojkou CETIV		radiové síť, ochranné pásmo radiové sítě
	zaměřený průběh metalického kabelu		nadzemní síť
	zaměřený průběh optického kabelu, HDPE trubky nebo souběh optického a metalického kabelu		neprovozané síť
	nezaměřený průběh metalického kabelu		podzemní síť cizí
	nadzemní síť cizí		sítě s NN
			kolektor, kabelovod



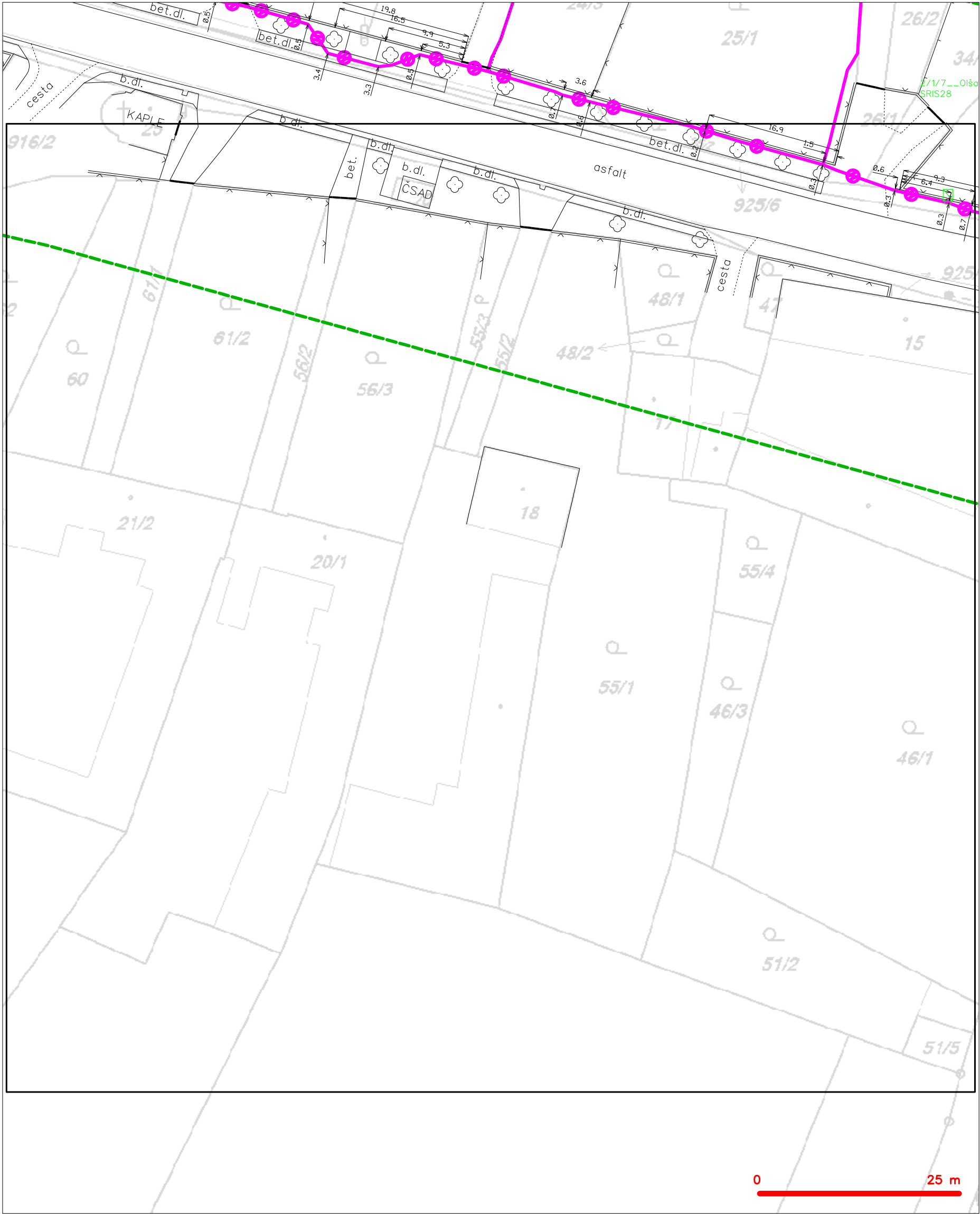
SITUAČNÍ VÝKRES - POLYGON 1, list kladu P1-8



**LEGENDA**

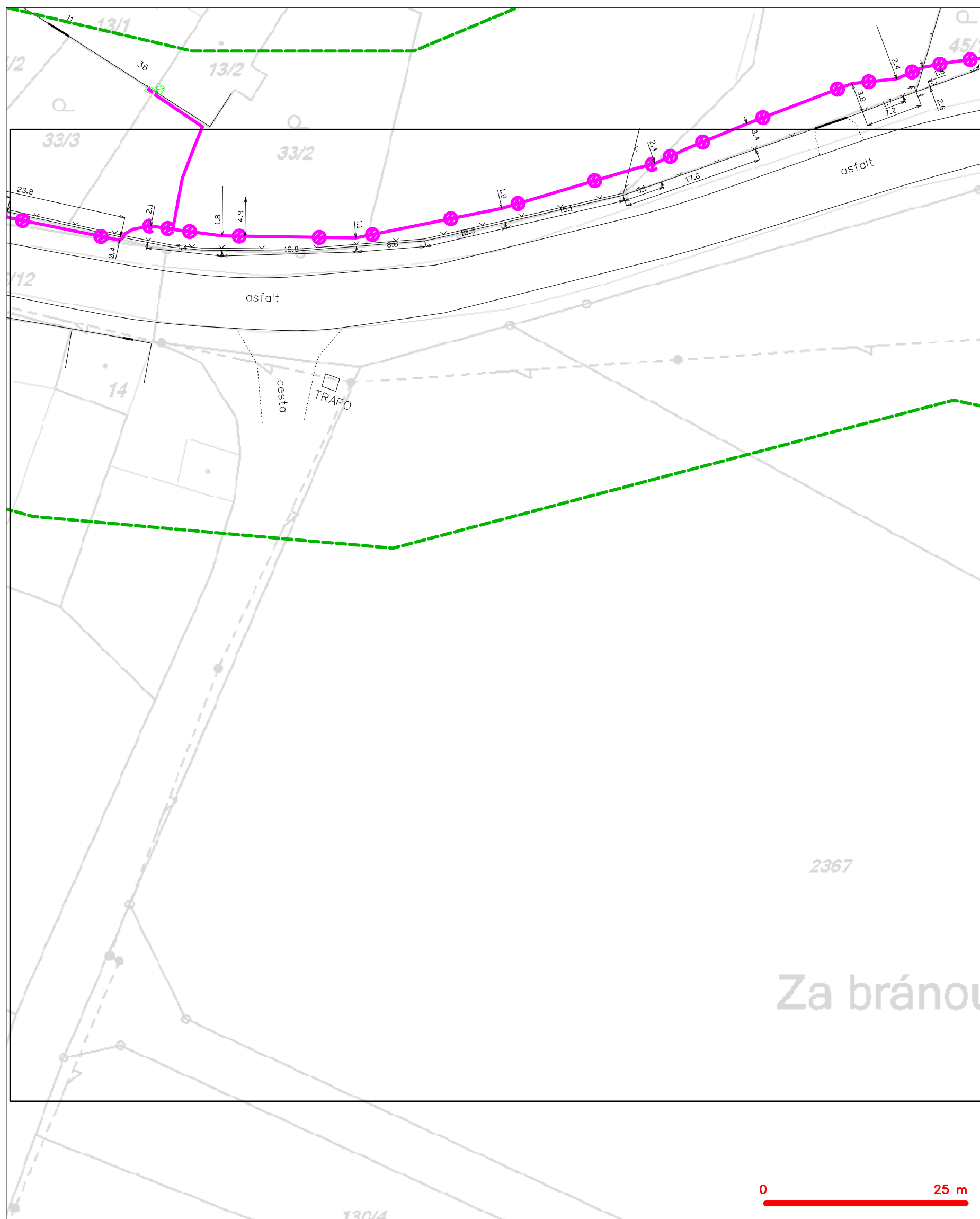
	hranice zájmového území k vyjádření		nezaměřený průběh optického kabelu, HDPE trubky
	NV přípojka, území s NV přípojkou CETIV		nebo souběh optického a metalického kabelu
	zaměřený průběh metalického kabelu		radiové sítě, ochranné pásmo radiové sítě
	zaměřený průběh optického kabelu, HDPE trubky		podzemní sítě
	nebo souběh optického a metalického kabelu		neprorazované sítě
	nezaměřený průběh metalického kabelu		podzemní sítě cizí
	podzemní sítě cizí		sítě s NV
			kolektor, kabelovod

SITUAČNÍ VÝKRES - POLYGON 1, list kladu P1-9



LEGENDA	
	hranice zájmového území k vyjádření
	NV přípojka, území s NV přípojkou CETIN
	zaměřený průběh metalického kabelu
	zaměřený průběh optického kabelu, HDPE trubky nebo souběh optického a metalického kabelu
	nezaměřený průběh metalického kabelu
	nadzemní síť cizí
	nezaměřený průběh optického kabelu, HDPE trubky nebo souběh optického a metalického kabelu
	radiové síť, ochranné pásmo radiové sítě
	nadzemní síť
	neprovozované síť
	podzemní síť cizí
	síť s NV
	kojektor, kabelovod

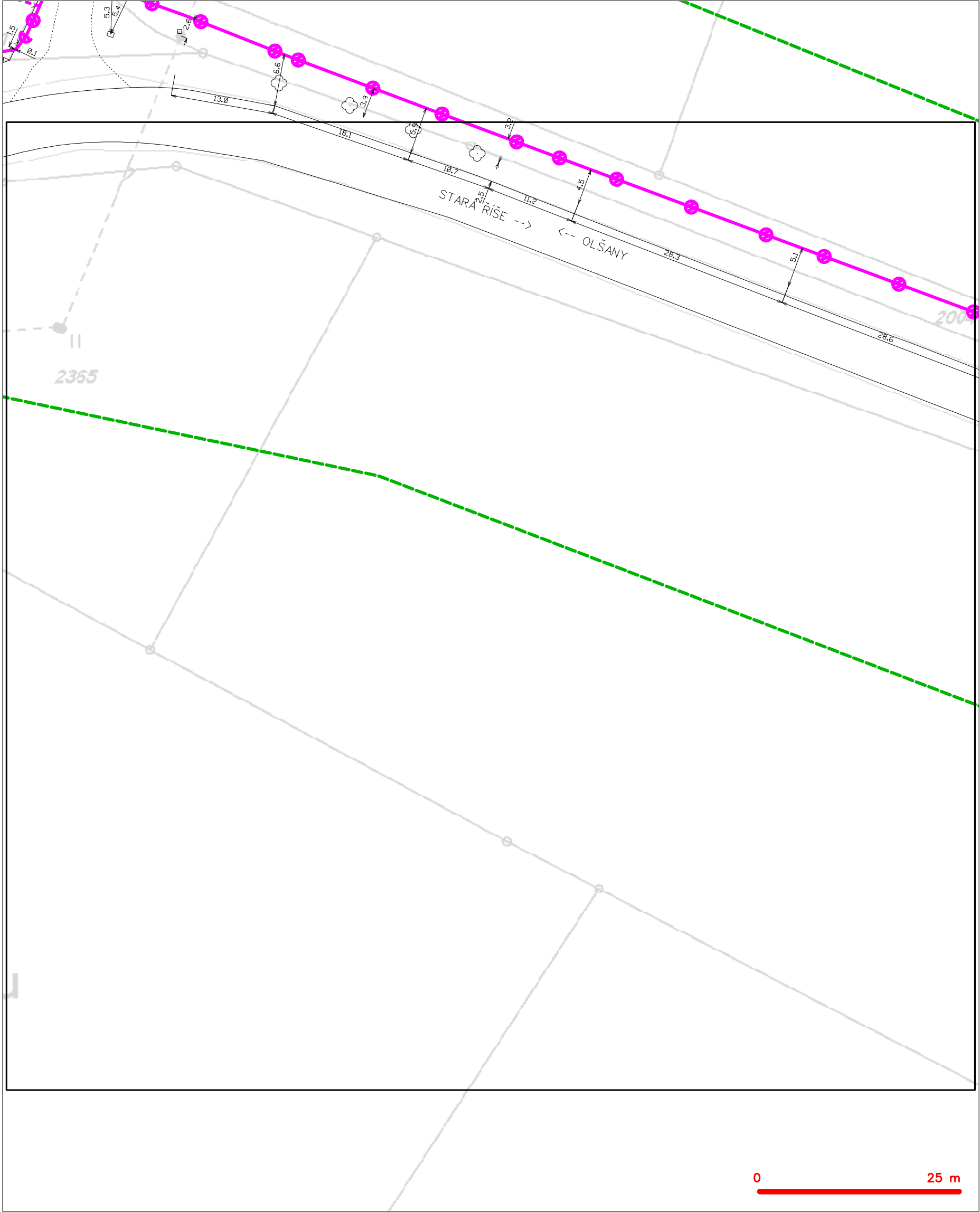
SITUAČNÍ VÝKRES - POLYGON 1, list kladu P1-10



**LEGENDA**

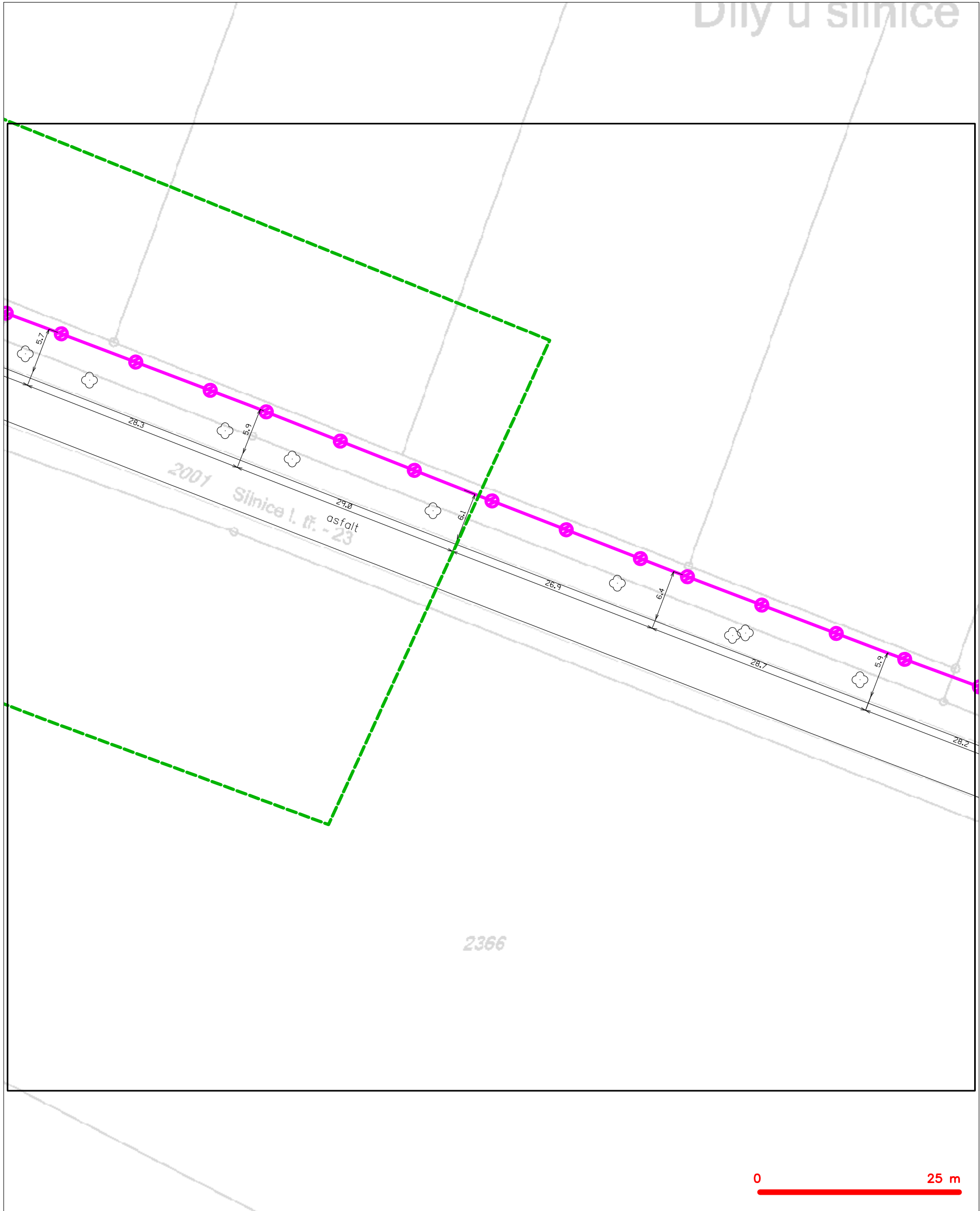
	hranice zájmového území k vyjádření		nezaměřený průběh optického kabelu, HDPE trubky
	NV přípojka, území s NV přípojkou CETIV		nebo souběh optického a metalického kabelu
	zaměřený průběh metalického kabelu		radiové sítě, ochranné pásmo radiové sítě
	zaměřený průběh optického kabelu, HDPE trubky		podzemní sítě
	nebo souběh optického a metalického kabelu		neprorazované sítě
	nezaměřený průběh metalického kabelu		podzemní sítě cizí
	podzemní sítě cizí		sítě s NV
			kolektor, kabelovod

SITUAČNÍ VÝKRES - POLYGON 1, list kladu P1-11



— — — — —	hranice zájmového území k vyjádření	— — — — —	nezaměřený průběh optického kabelu, HDPE trubky
— — — — —	NV přípojka, území s NV přípojkou CETIN	— — — — —	nebo souběh optického a metalického kabelu
— — — — —	zaměřený průběh metalického kabelu	— — — — —	radiové sítě, ochranné pásmo radiové sítě
— — — — —	zaměřený průběh optického kabelu, HDPE trubky	— — — — —	nadzemní sítě
— — — — —	nebo souběh optického a metalického kabelu	— — — — —	neprovazované sítě
— — — — —	nezaměřený průběh metalického kabelu	— — — — —	podzemní sítě cizí
— — — — —	nadzemní sítě cizí	— — — — —	sítě s NV
		— — — — —	kolektor, kabelovod

SITUAČNÍ VÝKRES - POLYGON 1, list kladu P1-12



LEGENDA

- |  |   |  |   |
|--|---|--|---|
|  | hranice zájmového území k vyjádření           |  | nezaměřený průběh optického kabelu, HDPE trubky |
|  | NV přípojka, území s NV přípojkou CETIN       |  | nebo souběh optického a metalického kabelu      |
|  | zaměřený průběh metalického kabelu            |  | radiové sítě, ochranné pásmo radiové sítě       |
|  | zaměřený průběh optického kabelu, HDPE trubky |  | nadzemní sítě                                   |
|  | nebo souběh optického a metalického kabelu    |  | neprovazované sítě                              |
|  | nezaměřený průběh metalického kabelu          |  | podzemní sítě cizí                              |
|  | nadzemní sítě cizí                            |  | sítě s NV                                       |
|  |   |  | kollektor, kabelovod                            |

Milan Blažek  
jednatel společnosti  
BLAHOPROJEKT, s.r.o.  
Čechova 727  
370 01 České Budějovice

Váš dopis

Naše značka

POS 555799/18 Pyr.

Vyřizuje

Eva Pyroutková, 602 428 844

Datum

7. 3. 2018

**PODMÍNKY OCHRANY VEDENÍ SÍTĚ ELEKTRONICKÝCH KOMUNIKACÍ  
společnosti Česká telekomunikační infrastruktura, a.s.**

Tyto podmínky ochrany vedení sítě elektronických komunikací jsou vydány v návaznosti na  
**VYJÁDŘENÍ O EXISTENCI SÍTĚ ELEKTRONICKÝCH KOMUNIKACÍ**  
vydaného útvarem Technické dokumentace sítě pro účely stavebního řízení pod č. j. 555799/18 ze  
dne 7. 3. 2018 a jsou jeho nedílnou součástí.

**Název stavby:** I/23 Olšán průtah DSP, VD-ZDS, AD

**Stavebník:** ŘSD ČR

**Katastrální území:** Olšany u Telče

**Řešení střetu:**

Při dodržení podmínek VY 555799/8 ze dne 7. 3. 2018, souhlasíme se stavbou.

S pozdravem

Česká telekomunikační infrastruktura a.s.  
Olšanská 2681/6  
130 00 Praha 3  
DIČ: CZ04084063  
158

Eva Pyroutková, Středisko ochrany sítě

IČO: 04084063, DIČ: IČO: 04084063, DIČ: CZ04084063

Bankovní spojení: PPF banka, Evropská 2690/17, Praha 6, č. ú 2019160003/6000

**Česká telekomunikační infrastruktura a. s. se sídlem Olšanská 2681/6, Praha 3, PSČ 130 00,  
reg. u Městského soudu v Praze spis. zn. B 20623** IČO: 04084063, DIČ: CZ04084063

Bankovní spojení: PPF banka, Evropská 2690/17, Praha 6, č. ú 2019160003/6000

---

ŽADATEL

BLAHOPROJEKT, s.r.o.

---

NAŠE ZNAČKA  
0100886959

VYDÁNÍ DNE  
07.03.2018

---

**Sdělení o existenci energetického zařízení společnosti EZ Distribuce, a. s., pro akci:**

**I/23 Olšany přetah DSP, VD-ZDS, AD**

Vážený zákazníku,

dovolujeme si reagovat na Vaši žádost číslo 0100886959 ze dne 07.03.2018 o sdělení o existenci energetického zařízení. Na Vámi uvedeném zájmovém území se **nenachází energetické zařízení v majetku společnosti EZ Distribuce, a. s.**

Zároveň si Vás dovoluujeme upozornit, že se v zájmovém území mohou nacházet energetické zařízení, které není v majetku společnosti EZ Distribuce, a. s.

Toto sdělení je platné do 07.09.2018.

V souvislosti s výše uvedeným si Vás dovoluujeme upozornit, že uvedené sdělení v elektronické podobě představuje skutečnosti tvořící obchodní tajemství společnosti EZ Distribuce, a. s. Poskytnuté informace jsou dále také doprovázeny informacemi a obchodně citlivými informacemi společnosti EZ Distribuce, a. s. Z výše uvedených důvodů si Vás proto společnost EZ Distribuce, a. s., dovoluje upozornit, že s poskytnutými informacemi je třeba nakládat dle platných právních předpisů, v opačném případě se vystavujete postihu ve smyslu platné právní úpravy. V této souvislosti si Vás dále dovoluujeme upozornit, že požadované informace nesmí být předány, sděleny, využity, zpublikovány, či jiným způsobem postoupeny na jakoukoli třetí osobu bez předchozího prokazatelného souhlasu společnosti EZ Distribuce, a. s. Informace o existenci sítí mohou být využity pouze pro účel, pro který byly vyžádány.

S pozdravem

**EZ Distribuce, a. s.**

Divin, Divin IV-Podmokly  
Teplická 874/8  
PS 405 02  
IČ : 24729035

**Přílohy**

Situace výkres zájmového území

---

**EZ Distribuce, a. s.**

Divin, Divin IV-Podmokly, Teplická 874/8, PS 405 02 | IČ : 24729035, DIČ : CZ24729035 |  
zapsaná v obchodním rejstříku vedeném u Krajského soudu v Ústí nad Labem, sp. zn. B 2145 |  
e-mail: info@cezdistribuce.cz, www.cezdistribuce.cz |  
zasílací adresa: EZ Distribuce, a. s., Plzeň, Guldenerova 2577/19, PS 326 00

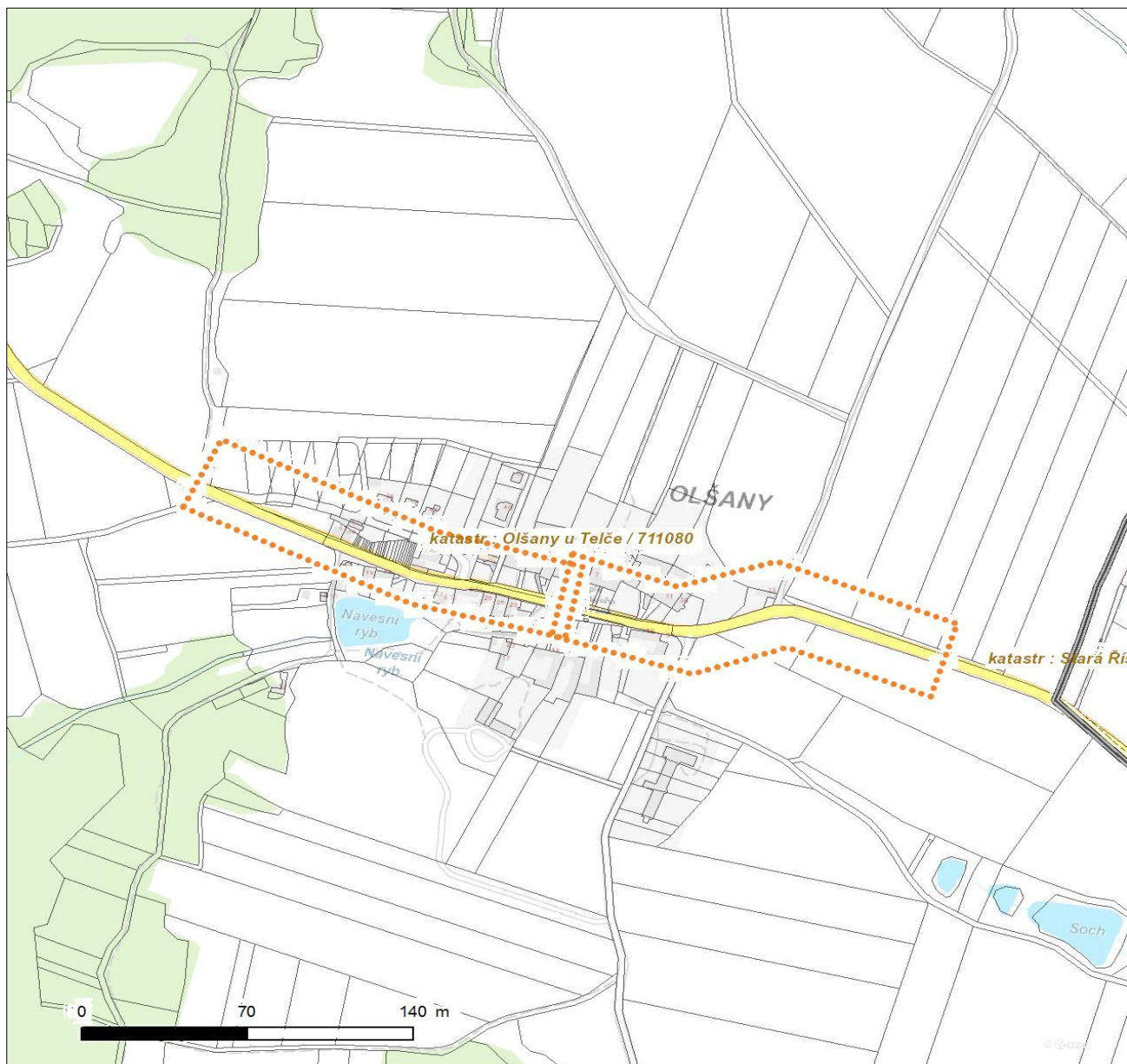




Platí pouze se sdělením číslo 0100886959.

Zakreslené polohy zařízení v příloze jsou pouze informativní.

## Situace výkres zájmového území (klad mapových listů)




Není-li zobrazena katastrální mapa, zadejte žádost znovu. Katastrální mapa je generována prostřednictvím externí WMS služby, jejíž provoz nezajišťuje společnost ČEZ Distribuce, a. s.

### LEGENDA

	Podzemní vedení NN do 1kV		Stanice do 52 kV - stožárová
	Nadzemní vedení NN do 1kV		Stanice do 52 kV - zděná
	Podzemní vedení VN do 35 kV		Transformovna (nad 52 kV)
	Nadzemní vedení VN do 35 kV		Probíhající investice ČEZ Distribuce
	Podzemní vedení VVN 110kV		Stanice ČEZ Distribuce ve výstavbě
	Nadzemní vedení VVN 110kV		Zařízení ČEZ Distribuce ve výstavbě
	NN přívod odběratele		Hranice katastrálního území
	Cizí energetické vedení		
	Zájmové území		





BLAHOPROJEKT, s.r.o.  
Čechova 727  
37001 České Budějovice

naše značka  
5001682122

vyřizuje  
Jaroslav Kápička

datum  
07.03.2018

Věc:

**I/23 Olšany průtah DSP, VD-ZDS, AD**

K.ú. - p.č.: Olšany u Telče

Stavebník: Ředitelství silnic a dálnic ČR, Na Pankráci 546/56, 14000 Praha

Účel stanoviska: Povolení stavby - stavební režim (ÚR+SP)

GasNet, s.r.o., jako provozovatel distribuční soustavy (PDS) a technické infrastruktury, zastoupený GridServices, s.r.o., vydává toto stanovisko:

V zájmovém území vyznačeném v příloze tohoto stanoviska, nejsou umístěna žádná provozovaná plynárenská zařízení a plynovodní přípojky ve vlastnictví nebo správě GasNet, s.r.o.. Mohou se zde nacházet plynárenská zařízení jiných vlastníků či správců, případně i dlouhodobě nefunkční/neprovozovaná plynárenská zařízení bez dostupných informací o jejich poloze a vlastnictví.

V rozsahu území vyznačeného v příloze souhlasíme s povolením stavby dle zákona 183/2006 Sb. ve znění pozdějších předpisů např. s vydáním územního rozhodnutí, zjednodušeným územním řízením, vydáním územního souhlasu, uzavřením veřejnoprávní smlouvy, ohlášením, stavebním povolením, veřejnoprávní smlouvou o provedení stavby nebo oznámením stavebního záměru s certifikátem autorizovaného inspektora.

V případě uzavření veřejnoprávní smlouvy nebude GasNet, s.r.o. ani GridServices, s.r.o., jako zmocněnec GasNet, s.r.o., účastníkem územního ani stavebního řízení a nebudou uvedeni ve třetích osobách veřejnoprávní smlouvy.

Platí pouze pro území vyznačené v příloze tohoto stanoviska a to 24 měsíců ode dne jeho vydání.

Stanovisko bylo vygenerováno na základě vaší žádosti automaticky.

V případě dotčení pozemku v majetku společnosti GasNet, s.r.o. je třeba dále projednat smluvní vztah k tomuto pozemku.

Kontakt na projednání naleznete na adrese [www.gasnet.cz/cs/kontaktni-system/](http://www.gasnet.cz/cs/kontaktni-system/), činnost "Smluvní vztahy - pozemky a budovy plynárenských zařízení", případně na NONSTOP zákaznické lince 800 11 33 55.

GridServices, s.r.o.

Plynárenská 499/1

Zábrdovice

602 00 Brno

T +420532221111

F +420545578571

E [info@gridservices.cz](mailto:info@gridservices.cz)

I [www.gridservices.cz](http://www.gridservices.cz)

IČ: 27935311

DIČ: CZ27935311

Zapsán do obchodního rejstříku:

Krajský soud v Brně

oddíl C, vložka 57165

26.07.2007

Bankovní spojení:  
Československá obchodní banka,  
a.s.

Číslo účtu: 17837923

Kód banky: 0300

Za správnost a úplnost dokumentace předložené s žádostí včetně jejího souladu s platnými předpisy plně zodpovídá její zpracovatel. Stanovisko nenahrazuje případná další stanoviska k jiným částem stavby.

V případě další korespondence nebo jednání (např. změna stavby) uvádějte naši značku - 5001682122 a datum tohoto stanoviska. Kontakty jsou k dispozici na [www.gridservices.cz](http://www.gridservices.cz) nebo NONSTOP zákaznická linka 800 11 33 55.

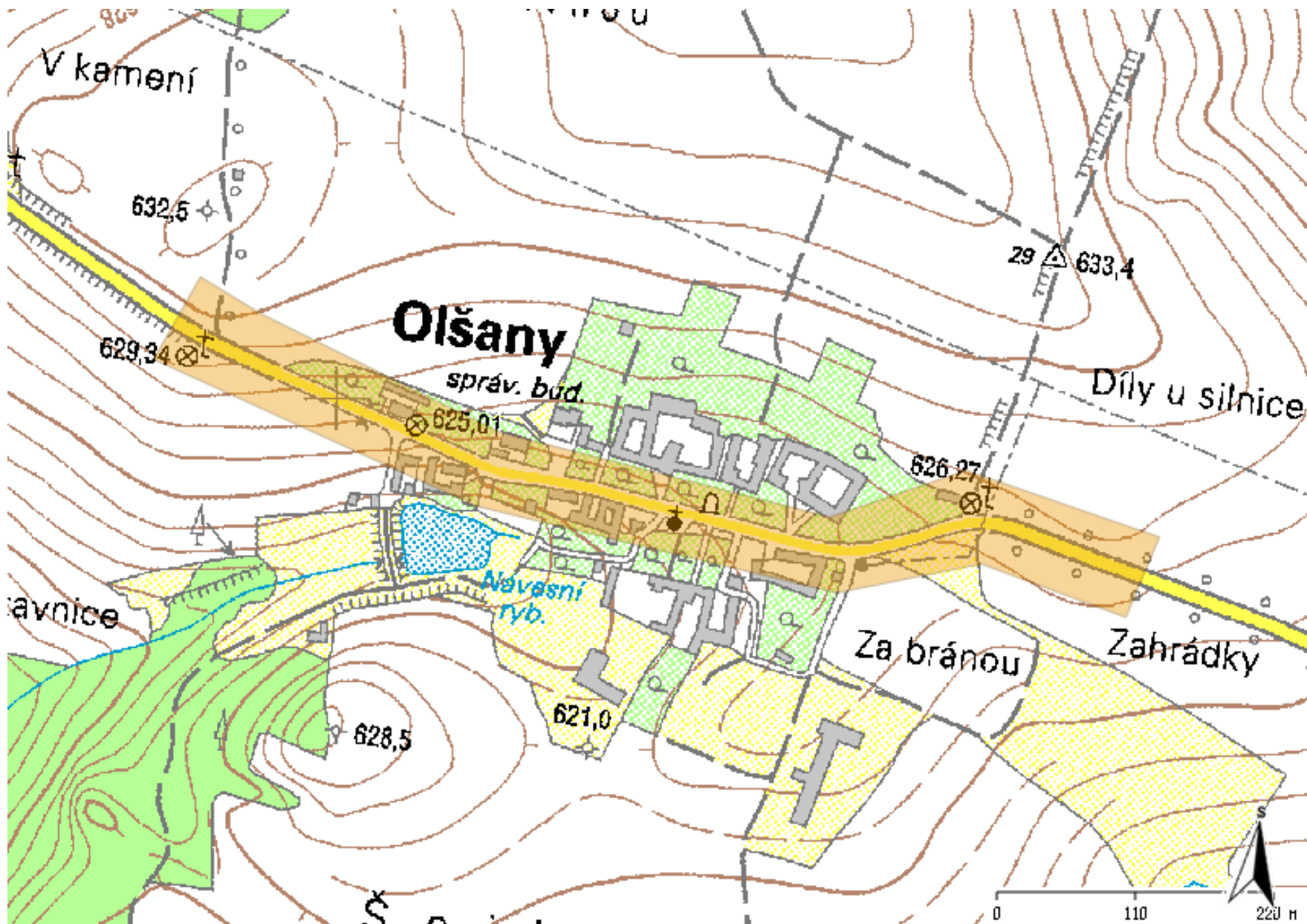


GasNet, s.r.o.  
zastoupená společností GridServices, s.r.o., IČ 279 35 311  
Jaroslav Kápička  
Vedoucí zpracování externích požadavků  
Odbor zpracování externích požadavků

Přílohy: Orientační zakres plynárenského zařízení

**Příloha: Orientační zakres plynárenského zařízení. Tato příloha je nedílnou součástí stanoviska č. 5001682122 ze dne 07.03.2018.**

Provozovatel DS: GasNet, s.r.o.; Stavebník: Ředitelství silnic a dálnic ČR, Na Pankráci 546/56, 14000 Praha. K.ú.: Olšany u Telče.



**Legenda:**

	linie plynovodu
<span style="color: green;">—</span>	NTL
<span style="color: red;">—</span>	STL
<span style="color: blue;">—</span>	VTL
<span style="color: magenta;">—</span>	WTL
<span style="color: gray;">—</span>	nefunkční
<span style="color: yellow;">- - -</span>	plánovaná stavba před realizací
<span style="color: orange;">—</span>	ve výstavbě, neuvedeno do provozu
	regulační stanice
<span style="color: black;">- - - - -</span>	ochranné zařízení
<span style="color: blue;">- - - - -</span>	kabel
<span style="color: red;">- - - - -</span>	elektropřípojka
<span style="color: magenta;">- - - - -</span>	kabel protikorozní ochrany
<span style="color: magenta;">—</span>	anodové uzemnění
	stanice katodové ochrany
<span style="color: green;">■</span>	pásmo vlivu anodového uzemnění SKAO

## VYJÁDŘENÍ

Číslo jednací: 2018/03/13009

**Vaše žádost:**

**Ze dne:** 07.03.2018

**Vyřizuje:** Dana Suková

**Telefon:** 315 701 666

**Email:** sukova@mero.cz

Milan Blažek

BLAHOPROJEKT, s.r.o.

Čechova 727

České Budějovice

Kralupy nad Vltavou, 07.03.2018

Vyjádření k akci


**I/23 Olšany průtah DSP, VD-ZDS, AD - Stavební řízení**

Na základě Vaší žádosti ze dne 07.03.2018 Vám jako majitel ropovodu zasíláme stanovisko k výše uvedené akci.

Sdělujeme Vám, že v uvedené oblasti nedochází ke střetu s naším zařízením.

Platnost tohoto vyjádření je tři roky od data vydání.

S pozdravem



Ing. Marion Liptak  
vedoucí úseku technického rozvoje

**MERO ČR, a. s.**  
Veltruská 748 21  
278 01 Kralupy nad Vltavou  
zapsaná v obchodním rejstříku, vedeném  
u Městského soudu v Praze, oddíl B, vložka 2334

**MERO ČR, a. s.**

Veltruská 748, 278 01 Kralupy nad Vltavou, Česká republika  
Tel.: +420 315 701 111 Fax: +420 315 720 110 E-mail: info@mero.cz www.mero.cz  
IČ: 601 93 468 DIČ: CZ 601 93 468 Zapsaná v obchodním rejstříku u Městského soudu v Praze, oddíl B, vložka 2334.  
Držitel certifikátu ISO 9001, ISO 14001, ČSN ISO/IEC 27001, OHSAS 18001

BLAHOPROJEKT, s.r.o.  
Milan Blažek  
Čechova 727  
370 01 České Budějovice

Naše značka:  
2186/18/OVP/N

Datum:  
7.3.2018

Toto vyjádření je vydáváno ve smyslu zákona č. 458/2000 Sb. a zákona č. 183/2006 Sb.,  
má platnost 2 roky od data jeho vydání.

Věc: I/23 Olšany průtah DSP, VD-ZDS, AD

okres: Jihlava  
k.ú.: Olšany u Telče

NEZASAHUJE do bezpečnostního pásma VTL plynovodu a ochranného pásma  
telekomunikačního vedení NET4GAS, s.r.o.

V další korespondenci uvádějte vždy číslo našeho vyjádření.

NET4GAS, s.r.o.  
Na Hřebenech II 1718/8, P.O.BOX 22  
140 21 Praha 4 - Nusle  
IČ: 27260364  
DIČ: CZ27260364 (43)



Aleš Novák  
Manažer, Dokumentace soustavy

Žádosti o vyjádření k VTL plynovodům a telekomunikačnímu vedení NET4GAS, s.r.o. zasílejte pomocí  
elektronické podatelny: [www.net4gas.cz](http://www.net4gas.cz) (Přepavní soustava - Žádost o vyjádření).



**Příloha k vyjádření: 2186/18/OVP/N**

### **Seznam souřadnic předmětu vyjádření:**

Souřadnice jsou uvedeny v souřadnicovém systému jednotné trigonometrické sítě katastrální (S-JTSK).

#### **Polygon č. 1 / 1**

<b>Y [m]</b>	<b>X [m]</b>
674096.980	1152904.900
674139.172	1152982.793
673895.755	1153099.633
673587.428	1153171.035
673486.816	1153136.957
673360.239	1153190.509
673329.406	1153115.861
673485.193	1153050.950
673608.524	1153080.160
673864.923	1153010.381

Vyřizuje: Dundáček Petr

E-mail: petr.dundacek@t-mobile.cz

BLAHOPROJEKT, s.r.o.  
Milan Blažek  
Čechova č.p.727  
37001 České Budějovice

Naše značka: **E09379/18**

V Praze dne: **7.3.2018**

**Vyjádření a stanovení podmínek pro udělení souhlasu s umístěním stavby v ochranném pásmu sítě technické infrastruktury ( TI ) společnosti T-Mobile Czech Republic a.s.**

Vydané podle § 101 ZÁKONA Č. 127/2005 Sb., o elektronických komunikacích a o změně některých souvisejících zákonů ( zákon o elektronických komunikacích – dále jen ZEK ), ve znění pozdějších předpisů a §161 zákona č. 183/2006 Sb., o územním plánování a stavebním řádu ( stavební zákon) či dle dalších příslušných právních předpisů

**Věc: I/23 Olšany průtah DSP, VD-ZDS, AD**

Stupeň: Jiný důvod

Na základě předložených projektových podkladů dáváme **souhlasné stanovisko k vydání Územního souhlasu / rozhodnutí (Stavebního povolení) a následně souhlas s realizací stavby.**

Dle předložených dokladů nedojde ke kolizi s technickou infrastrukturou společnosti **T-Mobile Czech Republic a.s.**

Toto stanovisko má platnost 1 rok.

Vydané stanovisko nelze prodloužit. Po uplynutí platnosti zadejte žádost o nové stanovisko.

**T-Mobile**  
T-Mobile Czech Republic a.s.  
Tomášova 2144/1  
148 00 Praha 4  
IČ 649 49 681, DIČ CZ64949681



.....  
Ochrana sítí  
Technologický úsek

**V případě doplňujících dotazů vždy uvádějte v „Předmětu“ e-mailu číslo jednací.**



Příloha č. 1

## Rekapitulace žádosti o vyjádření k existenci sítě elektronických komunikací

Číslo žádosti: **E09379/18**  
Název stavby /akce: **I/23 Olšany průtah DSP, VD-ZDS, AD**  
Datum podání žádosti: **7.3.2018**  
Důvod žádosti: **Jiný důvod**  
Popis jiného důvodu žádosti: **Stavební řízení / dodatečné stavební povolení**  
Poznámka: **Oprava stávající silnice I/23 v délce cca 600 m.**

## Žadatel

Firma / organizace: **BLAHOPROJEKT, s.r.o.**  
IČ: **02451379**  
DIČ:  
Kontaktní osoba: **Milan Blažek**  
Adresa: **Čechova č.p.727**  
Město / obec: **České Budějovice**  
PSČ: **37001**  
Stát:  
E-mail: **blazek@blahoprojekt.cz**  
Telefonní číslo: **727835870**

## Stavebník

Firma / organizace: **Ředitelství silnic a dálnic ČR**  
Kontaktní osoba: **Marie Toušová**  
Adresa: **Na Pankráci 546/56**  
Město / obec: **Praha**  
PSČ: **14000**  
Stát:  
E-mail: **marie.tousova@rsd.cz**  
Telefonní číslo: **567584647**

## Stavba

Výška nad terénem (metry): **0 m**  
Projektant:  
Druh stavby: **Ostatní**  
Hodnota projektu:  
Měsíc zahájení stavby:  
Měsíc ukončení stavby:

## Odeslání stanoviska

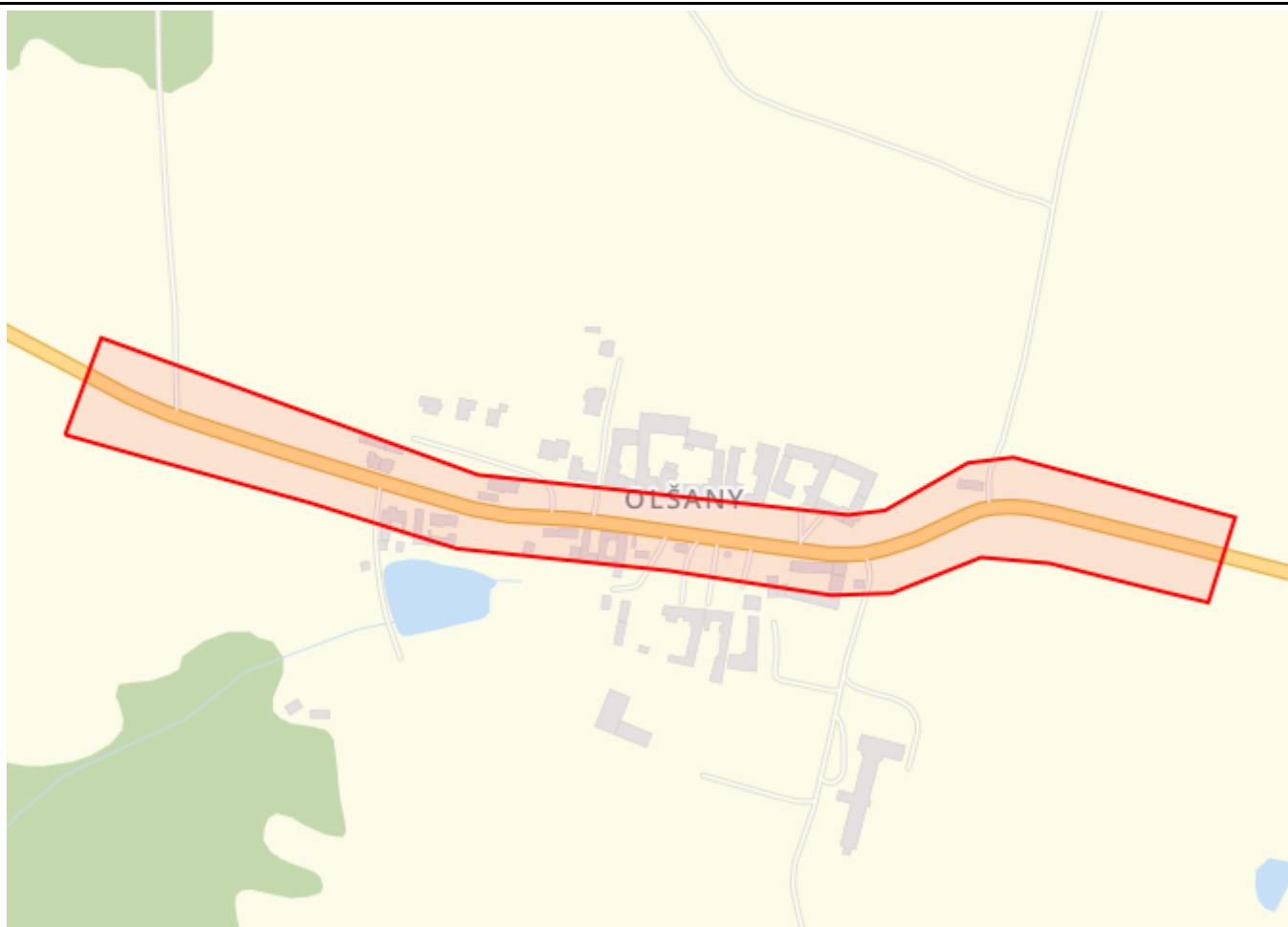
E-mail: **blazek@blahoprojekt.cz**



Příloha č. 2

## Situační plánek

Zájmová oblast (zájmové oblasti) zadaná žadatelem



### Legenda:

	Optické trasy TMCZ 1		Optické trasy TMCZ 2 a sítě PASNET		Elektro trasy NN		Základnové stanice
	Optická technologie TMCZ 1		Optická technologie TMCZ 2 a sítě PASNET		Elektro technologie NN		Základnové stanice s elektropřípojkou
	Mikrovlnné (MW) spoje						Body sítě

Druhy sítí:

	Geodeticky zaměřené		Přibližný průběh		Plánovaný průběh		Nadzemní vedení
--	---------------------	--	------------------	--	------------------	--	-----------------

Geometrie zájmové oblasti (zájmových oblastí) žádosti ve formátu WKT a souřadnicovém systému S-JTSK. Zkopírováním textu lze geometrii zobrazit v jakémkoli softwaru podporujícím formát WKT.

POLYGON((-674180.4789 -1152959.3197,-674123.5934 -1152983.1322,-674004.5309 -1153032.0801,-673898.6976 -1153079.7051,-673742.5934 -1153115.4238,-673623.5309 -1153148.4968,-673578.5518 -1153152.4655,-673508.4372 -1153133.9447,-673458.1664 -1153144.528,-673378.7914 -1153174.9551,-673343.0726 -1153188.1843,-673315.2914 -1153127.3301,-673475.3643 -1153062.5072,-673509.7601 -1153062.5072,-673575.9059 -1153090.2884,-673603.6872 -1153090.2884,-673773.0205 -1153050.6009,-673876.208 -1153026.7884,-674144.7601 -1152890.528,-674180.4789 -1152959.3197))



---

ŽADATEL  
BLAHOPROJEKT, s.r.o.

---

NAŠE ZNA KA  
0200721100

VY IZUJE / LINKA  
841 842 843

VY ÍZENO DNE  
07.03.2018

---

**Sd lení o existenci komunika ního vedení spoje nosti Telco Pro Services, a. s.**

Název akce: **I/23 Olšany pr tah DSP, VD-ZDS, AD**

Ú el: **Stavební ízení**

Vážený zákazníku,  
dovolujeme si reagovat na Vaši žádost íslo 0200721100 ze dne 07.03.2018, která se týkala sd lení o existenci komunika ního za ízení na Vámi ur eném zájmovém území.

Dle v domí spoje nosti Telco Pro Services, a. s., se na Vámi vymezeném zájmovém území:  
**nenachází komunika ní za ízení v majetku spoje nosti Telco Pro Services, a. s.**

Zároveň si Vás dovolujeme upozornit, že není vylou eno, že se ve Vámi vymezeném zájmovém území nachází jiné za ízení, které není v majetku spoje nosti Telco Pro Services, a. s.

Toto sd lení je platné do 07.03.2019.

V souvislosti s výše uvedeným si Vás dovolujeme upozornit, že sd lení o existenci i neexistenci sítí p edstavuje skute nosti tvo ící obchodní tajemství spoje nosti Telco Pro Services, a. s. Poskytnuté informace jsou dále také d v rnými informacemi spoje nosti Telco Pro Services, a. s. Z výše uvedených d vod si Vás proto spoje nost Telco Pro Services, a. s., dovoluje upozornit, že s poskytnutými informacemi je pot eba nakládat dle platných právních p edpis , v opa ném p ípad se vystavujete postihu ve smyslu platné právní úpravy. V této souvislosti si Vás dovolujeme rovn ž upozornit, že požadované informace nesmí být p edány, sd leny, využity, zp ístupn ny, i jiným zp sobem postoupeny na jakoukoli t etí osobu bez p edchozího prokazatelného souhlasu spoje nosti Telco Pro Services, a. s. Informace o existenci sítí mohou být využity pouze pro ú el, pro který byly vyžádány.

S pozdravem



Telco Pro Services, a. s.  
Duhová 1531/3  
140 00 Praha 4  
IČ: 291 48 278  
(16)

Ji í Cimpel  
Telco Pro Services, a. s.

**P ílohy**

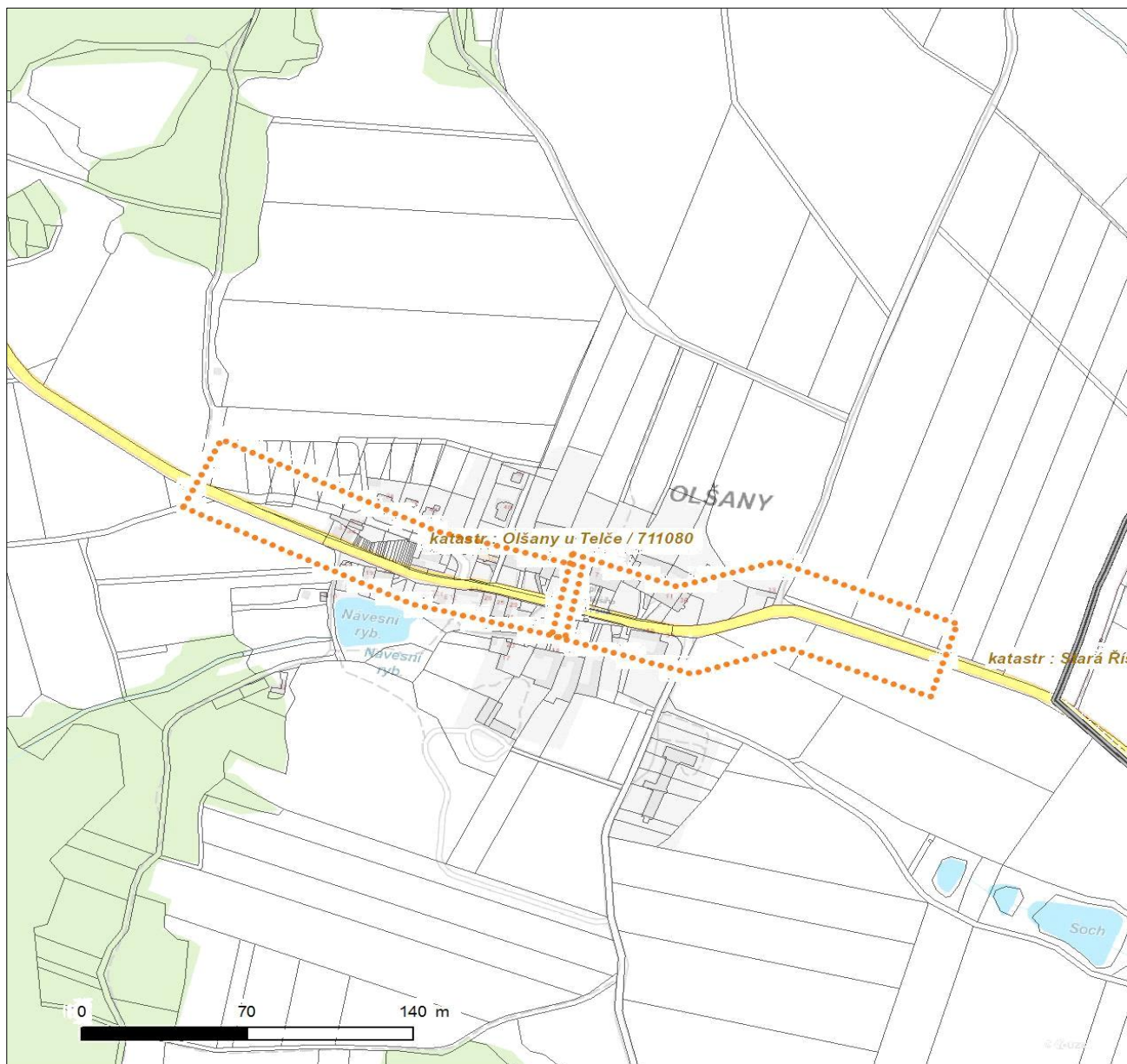
Situa ní výkres zájmového území



Platí pouze se sdělením číslo 0200721100.

Zakreslené polohy zařízení v příloze jsou pouze informativní.

### Situace výkres zájmového území



#### LEGENDA

- |                                     |                                    |
|-------------------------------------|------------------------------------|
| ■ ■ ■ ■ ■ Nadzemní optické vedení   | ■ ■ ■ ■ ■ Radioreléový spoj vzduch |
| — Podzemní optické vedení           | ..... Zájmové území                |
| - - - - - Nadzemní metalické vedení | == Hranice katastrálního území     |
| — Podzemní metalické vedení         |                                    |

**UPC Česká republika, s.r.o.**

zastoupena společností

**InfoTel, spol. s r.o.**

Závišova 5, 140 00 Praha 4, Česká republika

Novolišeňská 2678/18, 628 00 Brno-Líšeň

IČ: 00562262

IČ: 46981071

T +420 261 107 111 F +420 261 107 100

T +420 544 422 111 F +420 544 422 155

**BLAHOPROJEKT, s.r.o.****Milan Blažek****Čechova 727****37001 České Budějovice**

**VYJÁDŘENÍ O EXISTENCI VEDENÍ VEŘEJNÉ KOMUNIKAČNÍ SÍTĚ (VVKŠ)  
A VŠEOBECNÉ PODMÍNKY OCHRANY VEDENÍ VEŘEJNÉ KOMUNIKAČNÍ SÍTĚ  
SPOLEČNOSTI UPC Česká republika, s.r.o.**

vydané podle § 101 zákona č. 127/2005 Sb., o elektronických komunikacích a o změně některých souvisejících zákonů (zákon o elektronických komunikacích), ve znění pozdějších předpisů a § 161 zákona 183/2006 Sb., o územním plánování a stavebním řádu (stavební zákon).

Číslo žádosti: **E004238/18**  
Název akce/stavby: **I/23 Olšany průtah DSP, VD-ZDS, AD**  
Vyřizuje: **Čípek Miloslav / +420 606 776 019**  
Naše značka:  
Datum: **7.3.2018**  
Umístěno:  
Katastrální území: **Olšany u Telče (711080)**  
Číslo parcely: **925/1**  
Důvod vydání vyjádření: **Stavební řízení**  
Popis důvodu žádosti:  
Žádost o souhlas se zjednodušeným územním řízením: **Ne**  
Žádost o souhlas s veřejnoprávní smlouvou: **Ne**

Společnost InfoTel, spol. s r.o. (dále jen *InfoTel*) zplnomocněna od 1.3.2017 k zastupování společnosti UPC Česká republika, s.r.o. jako vlastníka sítě elektronických komunikací ve správních, stavebně – správních, povolovacích a jiných řízeních na základě Vaší žádosti o vyjádření o existenci sítě po určení a vyznačení zájmového území – předložení projektové dokumentace a na základě stanovení důvodu pro vydání vyjádření vydává **následující vyjádření**:

Dle Vámi předložené dokumentace se v prostoru stavby nenacházejí žádná VVKŠ, která by byla v našem vlastnictví.

**Se stavbou souhlasíme**

Toto vyjádření se vztahuje k aktuálnímu stavu neexistence VVKŠ ve staveništi předmětné stavby a ke dni zahájení stavby je nutno existenci VVKŠ znovu ověřit.

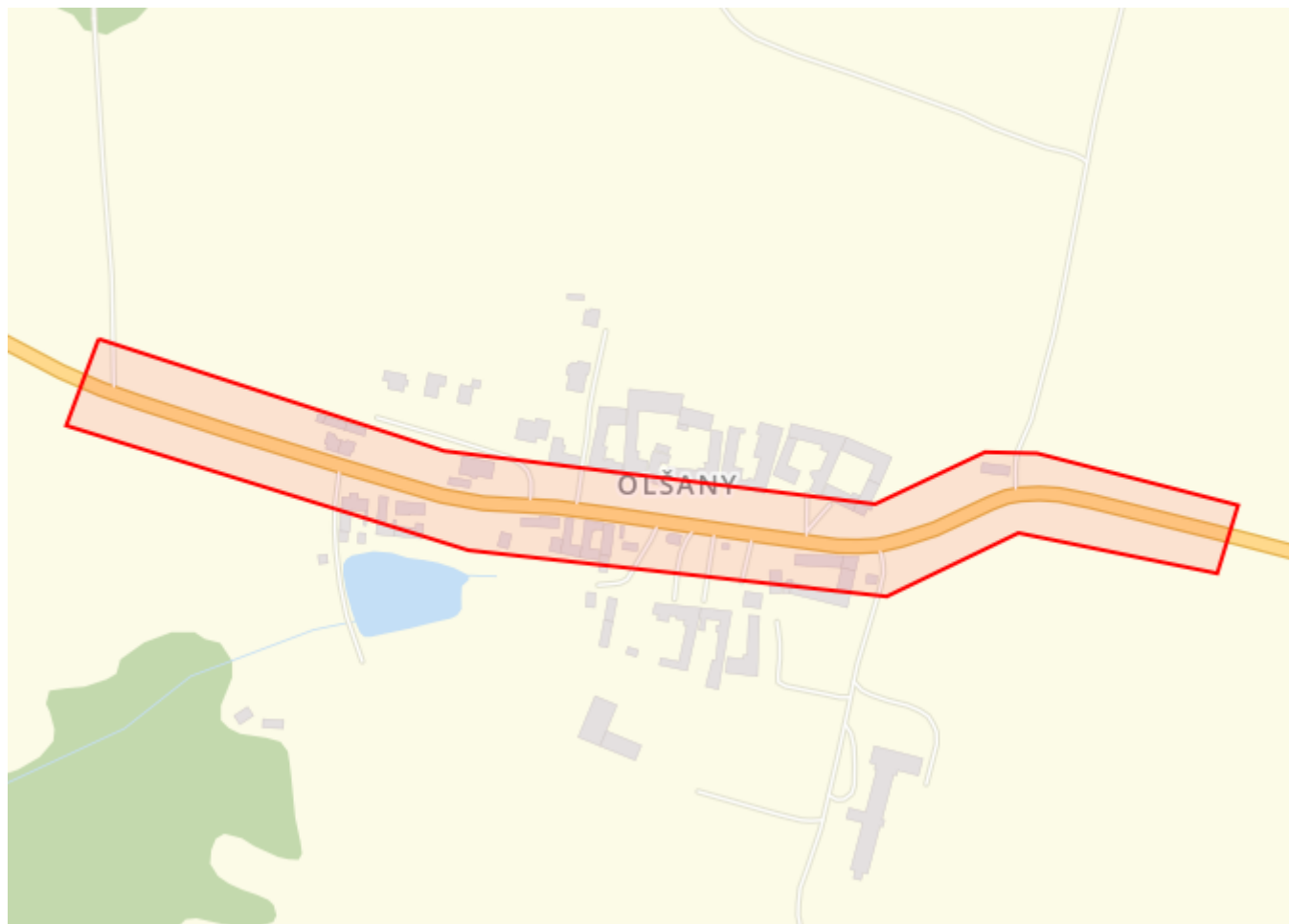
Toto vyjádření platí 1 rok od data vystavení a pro zájmové území, které je přílohou vyjádření.

**Vyjádření vydala společnost InfoTel dne: 7.3.2018**

InfoTel, spol. s r.o.  
Novolišeňská 18, 628 00 Brno  
IČ: 46981071

**Miloslav Čípek**

**Zájmová oblast (zájmové oblasti) zadaná žadatelem:**



Map data © OpenStreetMap contributors, CC BY-SA

**Legenda:**

-  Kabelové trasy  Umístění technologie

Geometrie zájmové oblasti (zájmových oblastí) žádosti ve formátu WKT a souřadnicovém systému S-JTSK. Zkopírováním textu lze geometrii zobrazit v jakémkoli softwaru podporujícím formát WKT.

GEOMETRY COLLECTION(POLYGON((-674101.40466064 -1152918.1999545,-674130.233178667  
-1152973.59782089,-673949.46433284 -1153054.60145977,-673870.297171731 -1153090.19584892,-673593.057252238  
-1153155.47213443,-673499.361842502 -1153123.70096415,-673369.144311647 -1153167.08990464,-673349.597510637  
-1153123.12475711,-673480.421840082 -1153071.80635939,-673515.260507655 -1153066.76831098,-673593.260516454  
-1153092.59873392,-673878.469119066 -1153021.63554476,-674101.40466064 -1152918.1999545)))

**BLAHOPROJEKT, s.r.o.**  
**Milan Blažek**  
**Čechova 727**  
**370 01 České Budějovice**

V Praze, 7.3.2018

Naše zn.: **MW000007932673115**

Věc: vyjádření k žádosti k akci **"I/23 Olšany průtah DSP, VD-ZDS, AD"**

Sdělujeme Vám, že společnost Vodafone Czech Republic a.s., se sídlem Praha 5, náměstí Junkových 2, IČ: 25788001, zapsaná dne 13.8. 1999 v obchodním rejstříku vedeném Městským soudem v Praze pod spisovou značkou B.6064 na základě předložené dokumentace ze dne **7.3.2018**

**souhlasí s realizací projektu.**

Ve vámi zadaném zájmovém území a v uvedené výšce (výška stavby: 0 m, výška jeřábu: 0 m) se nenachází žádné podzemní ani nadzemní vedení naší společnosti.

Platnost vyjádření je **1 rok** od data vydání.

S pozdravem

v.z. Kateřina Rendeková  
Vodafone Czech Republic a.s.  
Náměstí Junkových 2  
155 00 Praha 5



**Vodafone Czech Republic a.s.**  
náměstí Junkových 2, 155 00, Praha 5  
IČO: 25788001, DIČ: CZ25788001  
tel.: 776 971 111, fax: 776 971 927  
-60-

Tel.: 607 105 305  
E-mail: east@vodafone.cz

**Seznam příloh/přiložených souborů:**  
Zadost\_MW000007932673115.pdf

Ředitelství silnic a dálnic ČR  
Na Pankráci 546 /56  
14000 Praha

Váš dopis značky / ze dne	Naše značka	Vyřizuje	Místo odeslání / dne
0000047061 / 07.03.2018	UPTS/OS/189727/2018	Simona Hulíková	Praha / 13.03.2018

**Věc: Vyjádření k existenci podzemních sítí spol. České Radiokomunikace, a.s.**

Účel: Stavební řízení

**Akce: I/23 Olšany průtah DSP, VD-ZDS, AD**

K Vaší žádosti Vám po prošetření aktuálního stavu našich podzemních sítí sdělujeme, že na Vámi vyznačeném území nedojde ke styku s žádným podzemním vedením/zařízením v naší správě.

**Z hlediska stávající zájmů Českých Radiokomunikací a.s. nemáme ke shora uvedenému záměru žádné námítky či připomínky.**

S pozdravem

Za správnost:

České Radiokomunikace a.s.  
Skokanská 2117/1  
169 00 Praha 6  
(54)

Ing. Houžvička Tomáš  
Senior specialista ATP

Příloha: Daňový doklad

**Platnost tohoto vyjádření je jeden rok od data vystavení, tj. do 13.03.2019**

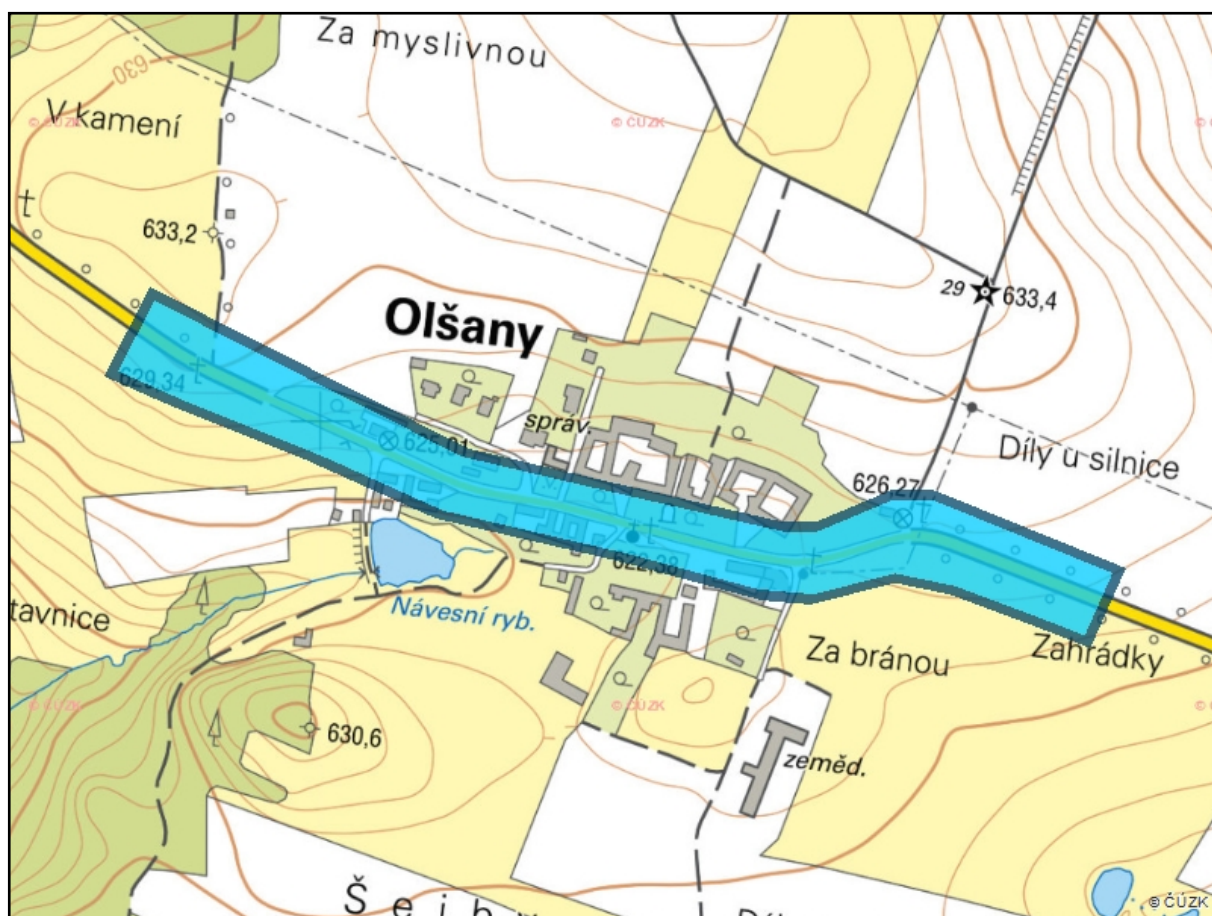
PIN: 2551

Úhradu částky za vyjádření proveďte na účet Českých Radiokomunikací, a.s. Číslo účtu Českých Radiokomunikací, a.s. vč. variabilního symbolu naleznete na přiloženém Zjednodušeném daňovém dokladu.



Žádost č. j. UPTS/OS/189727/2018

## Zájmové území



**Poznámka:** Upozorňujeme Vás, že toto stanovisko **NELZE** uplatnit pro umístění a provoz větrných elektráren.





**NÁRODNÍ  
PAMÁTKOVÝ  
ÚSTAV**

**ÚZEMNÍ ODBORNÉ  
PRACOVIŠTĚ  
V TELČI**

Váš dopis čj. / ze dne: 18/048/MB/7. 3. 2018  
Naše čj.: NPÚ-372/19799/2018  
Vyřizuje: Mgr. et. Mgr. Stanislav Vohryzek, Ph.D.  
Spisový znak: 823

Telč 13. 3. 2018

**BLAHOPROJEKT, s. r. o.**

Čechova 727  
370 01 ČESKÉ BUDĚJOVICE

Konzultační vyjádření dle § 32 odst. 6 zákona č. 20/1987 Sb., o státní památkové péči.

**Vyjádření k projektové přípravě stavby „I/23 Olšany průtah DSP, VD-ZDS, AD“ na parcelách č. 2245, 925/1, 2001 dle § 32 zákona 20/1987 Sb. o státní památkové péči ve znění pozdějších předpisů.**

Vážení,

k Vaší žádosti o stanovisko k projektové dokumentaci stavby „**I/23 Olšany průtah DSP, VD-ZDS, AD**“ v Olšanech v k. ú. Olšany u Telče, okr. Jihlava ze dne 7. 3. 2017 Vám sdělujeme, že plánovaná stavba se nachází na území, jež není památkově chráněným územím ve smyslu ustanovení zákona č. 20/1987 Sb., o státní památkové péči, ve znění pozdějších předpisů.

**K realizaci výše uvedených staveb nemáme z hlediska památkové péče připomínky.**

Olšany se poprvé připomínají roku 1257 a kontinuita osídlení trvá dodnes. Jádru vsi je vedeno v Státním archeologickém seznamu jako území s archeologickými nálezy II (dále jen UAN) poř. č. 23-43-04/1 pod názvem „Olšany“, na katastru se dále nachází UAN I poř. č. 23-41-24/4, pod názvem „ZSV Římov“, zbytek území přísluší k UAN III. Zájmová lokalita se přísluší zejména ke zmíněnému UAN II a z menší části k UAN III, je tedy možné, že stavba může narušit archeologické situace. Zamýšlený záměr lze realizovat při dodržení postupu uvedeném v zákoně (viz Poučení).

#### **Upozornění**

Upozorňujeme, že stavba je situována na **území s archeologickými nálezy** ve smyslu § 22, odst. 2, zák. č. 20/1987, v platném znění. Při provádění jakýchkoliv zásahů do území s archeologickými nálezy (hloubení výkopů, apod.) na **území Moravy** (pro bývalé okresy Jihlava, Třebíč, Žďár nad Sázavou) je povinností majitele (správce, uživatele) **již v době záměru oznámit stavební činnost**

**Archeologickému ústavu AV ČR**, Brno, v.v.i., Čechyňská 363 19, 602 00 Brno a případně umožnit jemu nebo jiné oprávněné organizaci provedení záchranného archeologického výzkumu dle § 22., odst. 1 a 2 cit. zákona. Formulář oznámení o stavebním či jiném záměru je dostupný na <http://arub.avcr.cz/informace-pro-stavebniky/index.html> a lze ho poslat elektronicky na e-mailovou adresu [sekretariat@arub.cz](mailto:sekretariat@arub.cz)

**Pokud budou během prací zjištěny nepředvídané archeologické nálezy mimo záchranný archeologický výzkum, je stavebník povinen neprodleně oznámit tyto nálezy příslušnému stavebnímu úřadu a orgánu stavební památkové péče přímo nebo prostřednictvím obce, v jejímž územním obvodu k archeologickému nálezu došlo a učinit opatření nezbytná k tomu, aby nálezy nebyly poškozeny nebo zničeny, tzn. práce v místě nálezu přerušit – viz § 176 zákona č. 183/2006 Sb. (stavební zákon) a § 23, odst. 2 a 3 zákona č.20/87Sb., v platném znění. Oznámení o archeologickém nálezu je povinen učinit nálezce nebo osoba odpovědná za památkový fond provádění prací, při nichž došlo k archeologickému nálezu, a to nejpozději druhého dne po archeologickém nálezu nebo potom, kdy se o archeologickém nálezu dověděl.**

Toto písemné vyjádření odborné organizace státní památkové péče je platné pouze pro Vámi poslaný návrh a případné další úpravy, které nebyly předmětem tohoto řízení, nebudou prováděny bez předchozího souhlasného stanoviska orgánu státní památkové péče.

S pozdravem

Mgr. et Mgr. Jana Musilová, Ph.D.

vedoucí odboru péče o památkový fond

[úvod](#)[moje kancelář](#)[Vytvořit novou žádost](#)[Moje žádosti](#)[Moje kancelář](#) » [Moje žádosti](#) » [Detail žádosti](#)

## Žádost č. 19512



### Žádost byla vyřízena\: **Sítě jsou dotčeny**

Dobrý den, v příloze Vám zasíláme požadovaná data. Tato data slouží pouze jako informace o vedení sítí (liniových staveb) a nelze je použít jako souhlasné stanovisko k jakékoliv stavbě. Poloha (trasa) potrubí má pouze informativní charakter. POSKYTOVATEL DAT NENESE ŽÁDNOU ODPOVĚDNOST ZA ZPŮSOBENÉ ŠKODY SOUVISEJÍCÍ S PŘEDANÝMI DATY, ZEJMÉNA NEODPOVÍDÁ ZA PŘESNOST A ÚPLNOST PŘEDANÝCH DAT. S pozdravem Karel Cink - referent GIS, výrobní, provozní dispečer VODÁRENSKÁ AKCIOVÁ SPOLEČNOST, a.s. divize Jihlava 586 29 Jihlava, Žižkova 93 tel.: 567 569 230; 737 221 614

Datum vytvoření 7.3.2018 13:27

Stav

Ukončeno


Vytvořil Blažek Milan

[Detail žádosti](#)[Vyjádření k žádosti \(1\)](#)

Podrobnosti

Datum a čas

Autor

 <b>Skrýt</b>	<b>Sítě jsou dotčeny</b> Dobrý den, v příloze Vám zasíláme požadovaná data. Tato data slouží pouze jako informace o vedení sítí (liniových staveb) a nelze je použít jako souhlasné stanovisko k jakékoliv stavbě. Poloha (trasa) potrubí má pouze informativní charakter. POSKYTOVATEL DAT NENESE ŽÁDNOU ODPOVĚDNOST ZA ZPŮSOBENÉ ŠKODY SOUVISEJÍCÍ S PŘEDANÝMI DATY, ZEJMÉNA NEODPOVÍDÁ ZA PŘESNOST A ÚPLNOST PŘEDANÝCH DAT. S pozdravem Karel Cink - referent GIS, výrobní, provozní dispečer VODÁRENSKÁ AKCIOVÁ SPOLEČNOST, a.s. divize Jihlava 586 29 Jihlava, Žižkova 93 tel.: 567 569 230; 737 221 614	16.3.2018 9:10	Cink Karel
--	--	----------------	------------

 [agp\\_19512.dgn](#)



E.ON Servisní, s.r.o., F. A. Gerstnera 2151/6, 370 01 České Budějovice

BLAHOPROJEKT, s.r.o.  
Milan Blažek  
Čechova 727  
37001 České Budějovice

**E.ON Servisní, s.r.o.**

RCDS Jihlava  
Havlíčková 219/62  
586 01 Jihlava  
www.eon-distribuce.cz

Dana Hudečková  
T +420-545144438  
dana.hudeckova@eon.cz

Naše značka  
D8626-16237532

Jihlava, 20.03.2018

**Vyjádření o existenci zařízení distribuční soustavy (elektrická síť)  
ve vlastnictví E.ON Distribuce, a.s. a podmínkách práce v jeho  
blízkosti.**

Investor stavby: Ředitelství silnic a dálnic ČR  
Název stavby: I/23 Olšany průtah DSP, VD-ZDS, AD –  
**předprojektová příprava**  
Místo stavby: KÚ Olšany u Telče (711080), žadatelem vyznačené  
zájmové území

Toto vyjádření slouží pro informaci o stávajícím elektrickém zařízení  
distribuční soustavy vlastněném a provozovaném společností E.ON  
Distribuce, a.s.

V zájmovém území výše uvedené stavby se nachází:

Nadzemní vedení VN  
Distribuční trafostanice VN/NN  
Podzemní vedení NN  
Nadzemní vedení NN

Ke stavbě a činnosti v ochranných pásmech zařízení distribuční soustavy  
je investor povinen zajistit si písemný souhlas ve smyslu § 46 odst. 11  
zákona č. 458/2000 Sb., o podmínkách podnikání a výkonu státní správy  
v energetických odvětvích, v platném znění.

Souhlas se stavbou a činností v ochranném pásmu zařízení distribuční  
soustavy uděluje E.ON Česká republika, s.r.o. (dále jen ECZR).

**S podáním žádosti pro územní a stavební řízení, prosím, předložte  
projektovou dokumentaci stavby s podrobným zákresem a  
okótováním umístění stavby v ochranném pásmu. Žádost můžete podat**

Sídlo společnosti:  
F.A. Gerstnera 2151/6  
České Budějovice 7  
370 01 České Budějovice  
Společnost je zapsána  
v Obchodním rejstříku  
vedeném Krajským soudem  
v Českých Budějovicích,  
oddíl C, vložka 8464  
IČ: 251 86 213  
DIČ: CZ25186213



elektronicky na **www.eon-distribuce.cz** → **Souhlas s činností a stavbou v ochranném pásmu.**

Kontakty na správce zařízení jsou uvedeny v závěru tohoto vyjádření.

Dovolte, abychom Vás upozornili, že při provádění zemních nebo jiných prací, které mohou ohrozit předmětné distribuční a sdělovací zařízení, jste povinni dle zákona č. 309/2006 Sb. a nařízení vlády č. 591/2006 Sb. učinit veškerá opatření, aby nedošlo ke škodám na výše uvedeném zařízení, na majetku nebo na zdraví osob elektrickým proudem, zejména tím, že zajistíte:

1. Objednání přesného vytýčení distribuční sítě (trasy kabelu) v terénu a to nejméně 14 dnů před zahájením prací v blízkosti podzemního kabelového vedení. V případě, že nebude možné trasu kabelu bezpečně určit pomocí vytyčovacího zařízení, je investor zemních prací povinen pro jednoznačné stanovení jeho polohy provést na určených místech a v nezbytném rozsahu ruční odkrytí kabelu podle pokynů zaměstnanců ECZR. **Vytýčení kabelů VN, NN zajistí Jaroslav Příbyl, tel.: 724-312523, email: jaroslav.pribyl@eon.cz.**
2. Provádění zemních prací v ochranném pásmu kabelového vedení výhradně klasickým ručním náradím bez použití jakýchkoli mechanismů s nejvyšší opatrností, nebude-li provozovatelem zařízení stanoveno jinak.
3. Výkopové práce v blízkosti nadzemního vedení NN budou prováděny tak, aby nedošlo k narušení stability podpěrných bodů a uzemňovací soustavy, nebo nebyl jinak ohrožen provoz zařízení a bezpečnost osob. Zároveň požadujeme dodržovat platná ustanovení norem ČSN EN 50 110-1 a PNE 33 3302, zvláště pak minimální dovolené vzdálenosti od vedení
4. Při provádění stavebních prací nesmí dojít k poškození a znepřístupnění zařízení distribuční soustavy.
5. Ohlášení jakéhokoli poškození distribučního a sdělovacího zařízení na telefonním čísle Poruchové služby **800 22 55 77.**

**Kontakty správců zařízení:**

VN+NN

Regionální správa, Jiří Zimola, tel.: 54514-4668, email: jiri2.zimola@eon.cz

**Vyjádření má platnost 12 měsíců tj. do 20.03.2019.**

Upozorňujeme Vás na možnou polohovou odchylku vedení v přiložené situaci s informativním zákresem sítí



Do přiložené a námi orazítkované situace jsme **informativně** zakreslili:

- červeně čárkovaně nadzemní vedení VN
- zeleně plně podzemní vedení NN
- zeleně čárkovaně nadzemní vedení NN

**Při vytýčení trasy zařízení i ke kontrole před záhozem a ke všem dalším souvisejícím jednáním předložte, prosím, toto vyjádření.**

Vyjádření nenahrazuje a neuvádí připojovací podmínky. V případě, že požadujete připojení nového odběrného místa můžete podat žádost elektronicky na [www.eon-distribuce.cz](http://www.eon-distribuce.cz).

S přátelským pozdravem

E.ON Servisní, s.r.o.

E.ON Servisní, s.r.o.  
F. A. Gerstnera 2151/6  
České Budějovice 7  
370 01 České Budějovice  
IČ: 25186213, DIČ: CZ25186213 110

Příloha: Orazítkovaná situace s informativním zákresem sítí

Následující oddíl se vyplňuje pouze v případě žádosti o udělení souhlasu se zjednodušeným územním řízením nebo s uzavřením veřejnoprávní smlouvy

**Udělení souhlasu** (pro platnost udělení souhlasu je nutný podpis a razítko oprávněného pracovníka ECZR)

Souhlasíme – Nesouhlasíme se zjednodušeným územním řízením

Souhlasíme – Nesouhlasíme s uzavřením veřejnoprávní smlouvy

E.ON Česká republika, s.r.o.

# Informativní zákres sítí **elektro** k žádosti 0016237532



Datum 07.03.2018

**E.ON Servisní, s.r.o.**  
F. A. Gerstnera 2151/6  
370 01 České Budějovice  
IČ: 25186213, DIČ: CZ25186213

039

20. 03. 2018

**Předmět:** I/23 Olšany

**Od:** Obec Olšany <Obec.Olsany@seznam.cz>

**Datum:** 21.03.2018 17:41

**Komu:** <blazek@blahoprojekt.cz>

Dobrý den,

reagujeme na Vaši zprávu týkající se vyjádření k existenci podzemních i nadzemních inženýrských sítí v obci Olšany.

Ve Vámi zakreslené mapce jsou následující inženýrské sítě:

- vodovod - vede vedle chodníku směrem do silnice + předzahrádka a zahrada
- dálkový optický kabel telefon O2
- internet - optický kabel SOMTservis spol. s r.o.
- elektřina - nadzemní el. vedení + přípojky v zemi

Existenci inženýrských sítí jsme projednali na zasedání zastupitelstva obce. Bohužel žádné zákresy k vodovodu nemáme, protože když se kanalizace budovala, obec Olšany nebyla samostatnou obcí - patřila pod Starou Říši - a žádné podklady jsme na obce, když jsme se osamostatnili, nedostali.

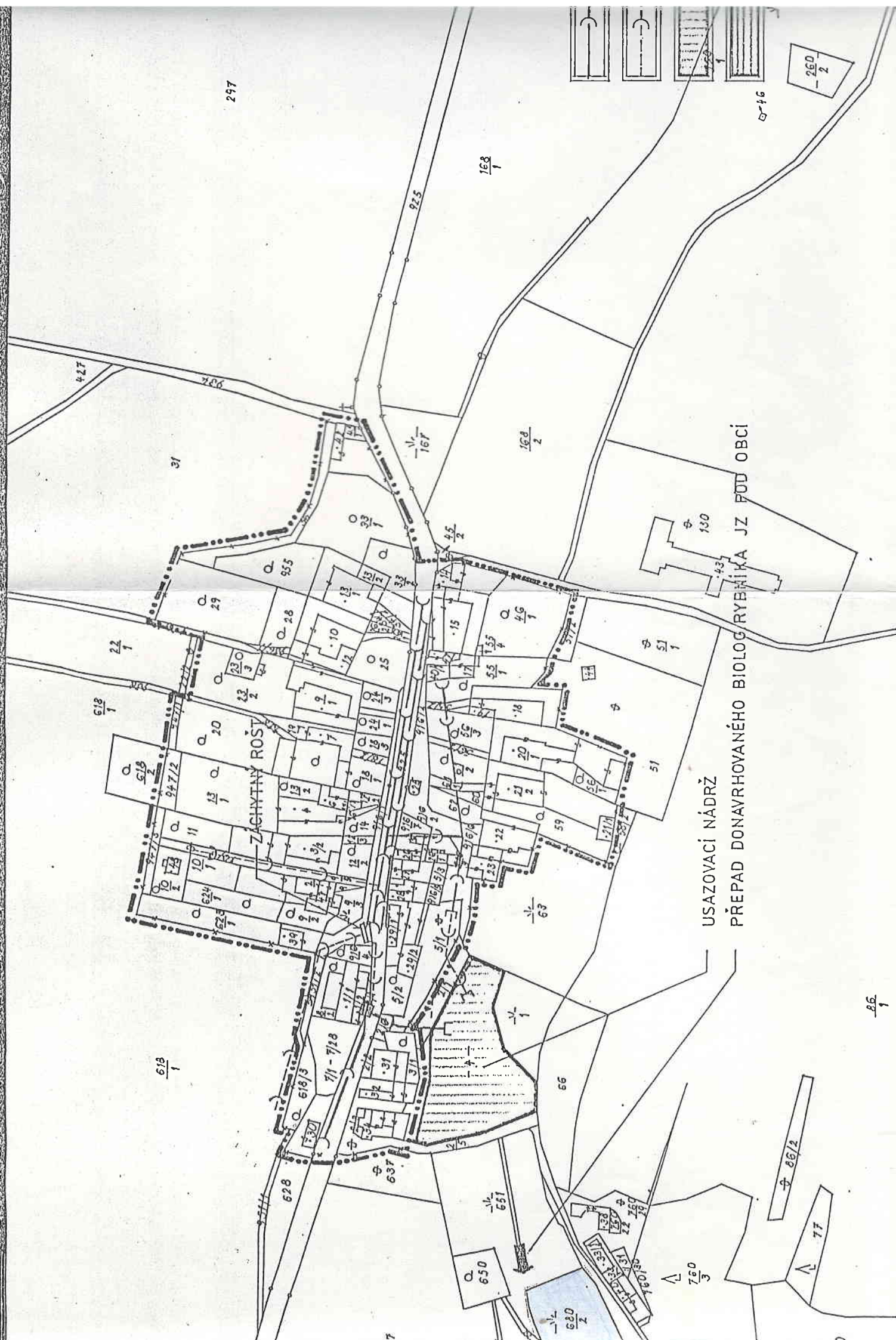
Chtěla bych Vám dále poděkovat za zaslání mapy.

Nevím, jak tuto situaci řešit. Pokud máte nějaký návrh, prosím o zaslání postupu.

Děkuji a přeji příjemný den.

Zdeňka Musilová - starostka obce Olšany





USAZOVACÍ NÁDRŽ

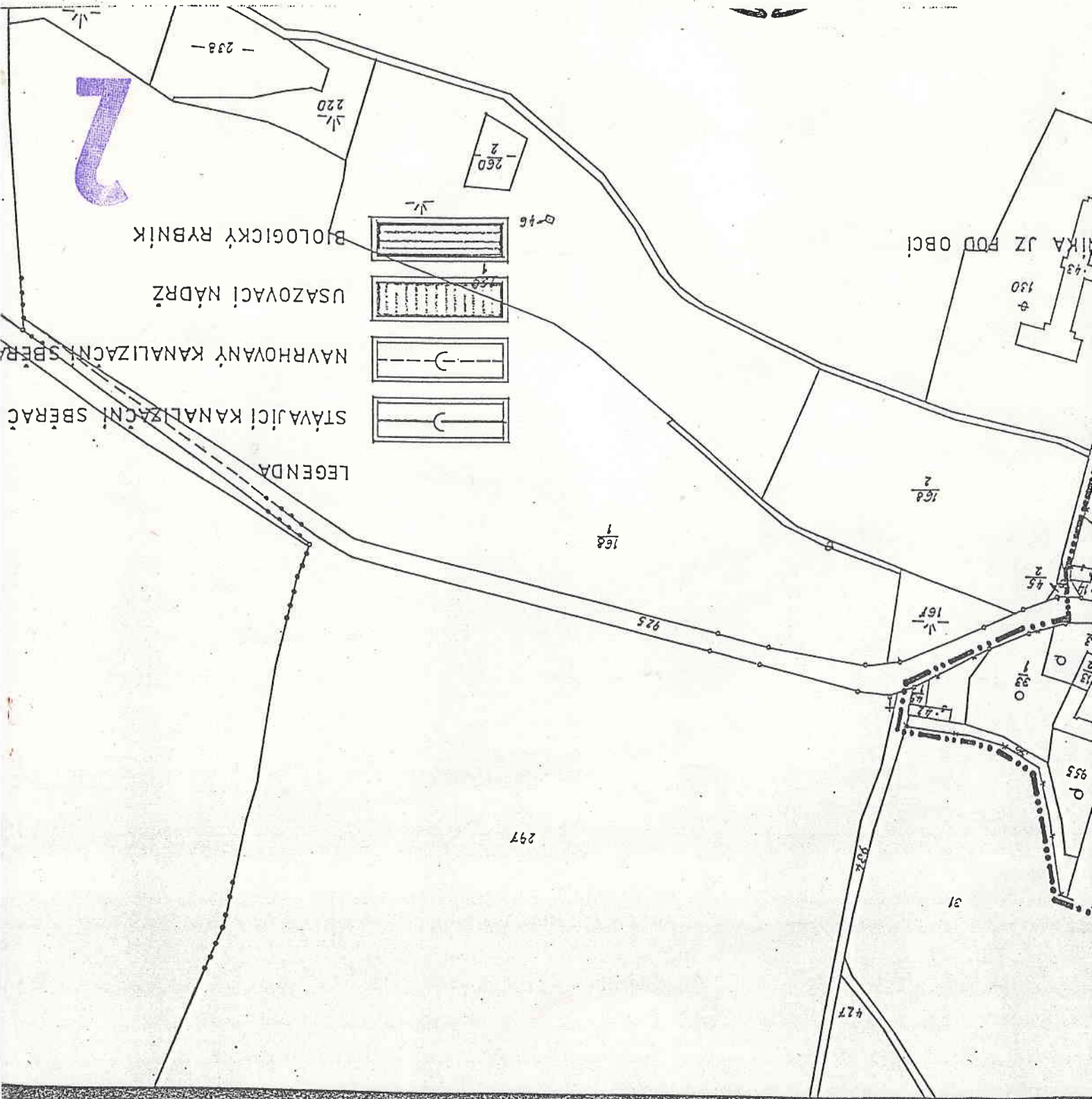

PŘEPAD DONAVRHOVANÉHO BIOLOG RYBNÍKA JZ POD OBCÍ

297

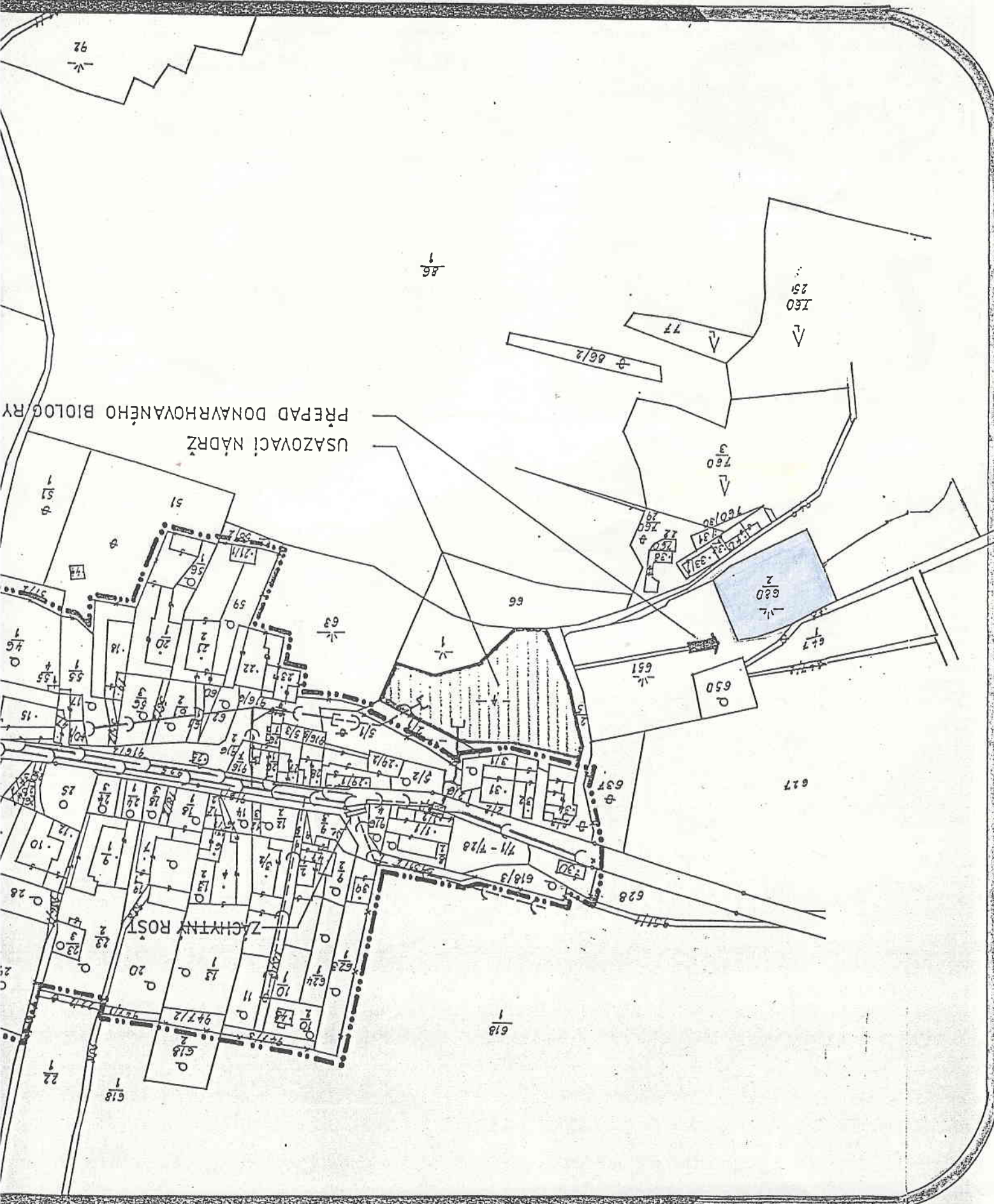
86  
1



Příloha MAPA EVIDENCE NEMOVITOSTÍ	
DOČIŠTĚNÍ ODPADNÍCH VOD PRO OBEC O L Š A N Y	
Okres Jihlava	Místo k.ú. Olšany
Investor Obecní úřad Olšany	
Zodpov. projektant Zatocil Jan	Vypracoval Zatocil Jan
Datum : 06/94 Stupeň PD : ZS Č. zakázky : 130/94-A Č. příkazu :	
Měřítko: 1:2880	Č. příl.: B.4.









Pomáhat a chránit

JID: PCR16ETRpo46837204



17

KRAJSKÉ ŘEDITELSTVÍ POLICIE KRAJE VYSOČINA

Odbor správy majetku  
Oddělení správy nemovitého majetku

č. j.: KRPJ-1668-33/ČJ-2018-1600MN

Jihlava 23. března 2018

Počet listů: 1

Přílohy: 0

BLAHOPROJEKT, s.r.o.  
Čechova 727  
370 01 České Budějovice

#### Vyjádření k existenci inženýrských sítí

Firma BLAHOPROJEKT, s.r.o., Čechova 727, 370 01 České Budějovice, jako zpracovatel projektové dokumentace na akci: „**I/23 Olšany průtah DSP, VD-ZDS, AD**“ požádal Krajské ředitelství policie kraje Vysočina o vyjádření k existenci inženýrských sítí a ostatních okolnostech souvisejících s výše uvedenou akcí.

Krajské ředitelství policie kraje Vysočina, oddělení správy nemovitého majetku na základě předložených podkladů **nemá připomínky** k výše uvedené akci. V zájmovém území připravované akce se **nenacházejí** inženýrské sítě a objekty v majetku a správě KŘP kraje Vysočina.

Vyřizuje Ing. Jiří Mach  
tel.: 974 261 242

Ing. Josef Němec  
vedoucí odboru správy majetku  
podepsáno elektronicky

Vrchlického 46  
587 24 Jihlava

Tel.: +420 974 261 242  
+420 974 261 599

Email: [krpj.e.osnm.sekret@pcr.cz](mailto:krpj.e.osnm.sekret@pcr.cz)  
ID DS: x9nhptc

**Ministerstvo obrany ČR**  
**Sekce nakládání s majetkem**  
**odbor ochrany územních zájmů**  
Tychonova 1, Praha 6, PSČ 160 01, datová schránka hjyaavk

---

Sp. zn.: 37811/2018-1150-OÚZ-ČB

Pardubice 11. dubna 2018

BLAHOPROJEKT, s.r.o.  
Milan Blažek  
Čechova 727  
370 01 České Budějovice

**Vyjádření pro přípravu projektové dokumentace**  
**I/23 Olšany průtah DSP, VD-ZDS, AD (k.ú. Olšany u Telče)**  
K čj. 18/048/MB

**Ministerstvo obrany ČR**, Sekce nakládání s majetkem, odbor ochrany územních zájmů, oddělení ochrany územních zájmů Pardubice, v souladu se zmocněním v § 175 odst. 1 zákona č. 183/2006 Sb., o územním plánování a stavebním řádu (stavební zákon), ve znění pozdějších předpisů (dále jen „stavební zákon“), jako věcně a místně příslušné ve smyslu zákona č. 222/1999 Sb., o zajišťování obrany České republiky, ve znění pozdějších předpisů (dále jen „zákon o zajišťování obrany ČR“), na teritoriu okresů České Budějovice, Český Krumlov, Havlíčkův Brod, Hradec Králové, Chrudim, Jablonec nad Nisou, Jičín, Jihlava, Jindřichův Hradec, Kolín, Kutná Hora, Liberec, Náchod, Pardubice, Pelhřimov, Rychnov nad Kněžnou, Semily, Svítavy, Tábor, Trutnov, Ústí nad Orlicí, Žďár nad Sázavou, a v souladu s Rozkazem ministra obrany č. 39/2011 - Zabezpečení výkonu působnosti MO ve věcech územního plánování a stavebního řádu, v platném znění, **vydává**

**vyjádření**

**pro potřeby zpracování projektové dokumentace stavebního záměru.**

- 1) **Ministerstvo obrany ČR** neeviduje v řešené lokalitě inženýrské sítě a podzemní telekomunikační vedení.
- 2) **Území** prověřovaného stavebního záměru se nachází ve vymezeném území **Ministerstva obrany ČR**, ve kterém dle § 175 stavebního zákona je umístění a povolení stavby podmíněno závazným souhlasným stanoviskem MO-ČR, a proto **Ministerstvo obrany ČR** požaduje předložit projektovou dokumentaci zpracovanou v souladu s platnou legislativou k posouzení a vydání závazného stanoviska ve smyslu § 4 odst. 2 písm. a) stavebního zákona pro potřeby vedeného správního řízení.

Ministerstvo obrany ČR v souladu se zmocněním v § 175 odst. 1 stavebního zákona a se zákonem o zajišťování obrany ČR provedlo po obdržení vaší žádosti o vydání vyjádření dotčeného orgánu v rámci předprojektové přípravy předběžné vyhodnocení výše uvedené akce.

Ad 1) Ministerstvo obrany ČR prověřilo v souladu s § 161 stavebního zákona evidenci technické infrastruktury v jeho vlastnictví a konstatuje, že v řešené lokalitě stavebního záměru neeviduje inženýrské sítě a podzemní telekomunikační vedení.

Ad 2) Daný stavební záměr je lokalizován v územích vymezených Ministerstvem obrany ČR v souladu s § 175 stavebního zákona u stavebních úřadů. Zpracovaná projektová dokumentace vašeho stavebního záměru musí být komplexně posouzena, aby mohlo být Ministerstvem obrany ČR deklarováno v rámci závazného stanoviska vydaného pro potřeby vedeného řízení, že realizace stavebního záměru provedená v souladu s projektovou dokumentací neohrozí naplnění veřejného zájmu na zajištění obrany a bezpečnosti státu.

**Toto vyjádření Ministerstva obrany ČR má charakter předběžné informace a je platné 1 rok ode dne vydání. Toto vyjádření nelze použít pro ohlášení, územní ani stavební řízení a bylo vydáno pouze pro potřebu vyhotovení projektové dokumentace.**

Kontaktní osoba: Ing. Barbora Štroufová, tel.č. 973 321 587

Ing. Barbora Štroufová  
rada  
Oddělení ochrany územních zájmů Pardubice

V další korespondenci, týkající se výše uvedené věci, uvádějte odkaz na sp. zn.: 37811/2018-1150-OÚZ-ČB tohoto vyjádření Ministerstva obrany ČR.

Adresa pro doručování:  
Ministerstvo obrany ČR,  
Sekce nakládání s majetkem,  
Odbor ochrany územních zájmů,  
Oddělení ochrany územních zájmů Pardubice  
Teplého 1899, 530 02 Pardubice  
IČO: 60162694

## ZÁZNAM Z JEDNÁNÍ

<b>Akce:</b>	I/23 Olšany průtah DSP, VD-ZDS, AD
<b>Zakázkové číslo:</b>	18-003-2
<b>Stupeň dokumentace:</b>	DSP, VD-ZDS
<b>Datum jednání:</b>	16.4.2018
<b>Účastníci jednání:</b>	dle prezenční listiny (příloha)

Jednalo se o vstupní projednání výše uvedené akce, jejímž předmětem je oprava stávající silnice I/23 v průtahu obcí Olšany v délce 630 m.

Projektant na jednání předložil koordinační situaci stavby v měřítku 1:500, celkovou situaci stavby v měřítku 1:5000 a návrh vzorových příčných řezů. Předloženy byly rovněž fotografie dokumentující stávající stav, jež byly postupně prezentovány a na jejich základě dohodnut způsob opravy příslušných částí trasy.

Základním podkladem pro zpracování projektové dokumentace opravy silnice I/23 je diagnostika stávající vozovky, kterou v roce 2014 zpracovala spol. CONSULTTEST s.r.o. Brno. Diagnostika zahrnuje celý tah silnice I/23 od konce města Telč po křižovatku se silnicí I/38 a rozděluje návrh opravy silnice I/23 na sedm úseků dle způsobu opravy (A až G). Předmětný průtah obcí Olšany je zahrnut v úseku D) km 67,982 – 73,043 dle původního provozního staničení.

Pro tento úsek byly zpracovatelem diagnostického posudku navrženy dvě možné varianty opravy silnice I/23, lišící se pouze provedením (varianta č. 2) či naopak neprovedením (varianta č. 1) sanace okrajů vozovky. Objednatel stavby zvolil pro opravu silnice I/23 **variantu č. 2**, tj. včetně provedení sanací okrajů vozovky, stejně jako tuto variantu doporučil zpracovatel diagnostického posudku. Důvodem je především dokumentovaný rozsáhlý vývoj olamování okrajů a místních poklesů vozovky.

V celém předmětném úseku silnice I/23 bude současně zesílena vozovka (tj. zvýšena niveleta) o 40 mm.

Základní způsob opravy je navržen takto:

- Odfrézování asfaltových vrstev na hloubku 50 mm pod budoucí povrch **ložní** vrstvy (v diagnostickém průzkumu bylo chybně uvedeno 50 mm po budoucí povrch **vozovky** – bylo konzultováno a upřesněno se zpracovatelem diagnostického průzkumu) do vyrovnaných příčných sklonů, nebo-li 90 mm pod budoucí povrch vozovky.
- Očištění vozovky a provedení vizuální prohlídky stavu po odfrézování s posouzením stavu a vyznačením lokálních vysprávek.
- Ve vyznačených místech odfrézování dalších 50 mm asfaltu a pokládka vrstvy ACP 16+ tloušťky 50 mm.
- Pokládka modifikované ložní vrstvy tl. 50 mm (ACL 16+ PMB 25/55-65) a modifikované obrusné vrstvy tl. 40 mm (ACO 11+ PMB 45/80-65), vše na modifikované spojovací postřiky.

V rámci diagnostického průzkumu byly v průtahu obcí Olšany provedeny pouze dva jádrové vývrty,



přičemž v jednom z nich byla zjištěna tloušťka asfaltových vrstev pouze 71 mm, ve druhém 120 mm. Podklad tvoří penetrační makadam.

Z uvedeného důvodu byl na dnešním jednání dohodnut návrh minimálních příčných spádů vozovky dle výškové potřeby a v případě potřeby též stupňovitého frézování vozovky.

Sanace okrajů vozovky bude provedena takto:

- Odtěžení stávajících vrstev na hloubku 510 mm pod úroveň nivelety vozovky.
- Posouzení únosnosti stávající zemní pláně, v případě nevyhovujících výsledků (Edef,2 pod 60 MPa) provedení výměny zemin v aktivní zóně v tl. 500 mm se zhutněním na 100% PS.
- Pokládka ochranné vrstvy ze štěrku tl. 200 mm.
- Pokládka spodní pokladní vrstvy ze štěrku tl. 150 mm (*projektant dodatečně doporučuje změnu za směs stmelenu cementem SC<sub>C8/10</sub> – vrstvu z původně navržené štěrku tl. 150 mm nelze řádně provést z frakce 0/63 mm, ale pouze z nepříliš vhodné frakce 0/32 mm*).
- Pokládka asfaltové horní podkladní vrstvy z ACP 16+ tloušťky 60 mm.
- Celoplošná pokládka ložní a ohrubovací vrstvy (viz. výše).

Zpracovatel diagnostického průzkumu předpokládá minimální šířku provádění sanace okrajů vozovky 0,8-1,0 m, projektant doporučil provedení v šířce až 1,50 m z důvodu bezpečného napojení na stávající konstrukci zazubením jednotlivých vrstev vozovky.

Jelikož se přímo v místě začátku obce Olšany nenachází žádná pracovní spára, jež by vymezila konkrétní začátek úpravy (je zde pouze příčná trhlina), umístil projektant začátek opravy silnice I/23 do vzdálenosti cca 50 m před začátkem obce, těsně před další výraznou příčnou trhlinou ve vozovce. V prvních 30 m opravy bude provedeno plynulé výškové vyrovnání mezi stávající úrovní vozovky a novou niveletou, zvýšenou v rámci opravy o 40 mm.

Konec opravy je situován do místa stávající pracovní spáry, nacházející se zhruba uprostřed odbočky na účelovou komunikaci na konci stavby, resp. rovněž zde bude provedeno plynulé výškové napojení na stávající stav, faktický konec úpravy tak je v km 0,630.

Na jednání bylo dále projednáno a dohodnuto následující:

- V mezidobí mezi zpracováním diagnostického průzkumu a současností došlo zřejmě v silniční databance k úpravě provozního staničení silnice I/23. Mezi staničením uvedeným v diagnostickém průzkumu a současným staničením je cca 200 m délkového rozdílu. Dle dohody na jednání bude v projektové dokumentaci uvedeno původní provozní staničení, aby byla zachována návaznost na údaje v diagnostickém průzkumu. Současně bude uvedeno projekční staničení od km 0,000.
- Podél stávající silnice I/23 v obci Olšany se mezi hranou asfaltu vozovky a obrubou chodníků nachází nezpevněný pás šířky kolem 1,0 m, a to v km cca 0,110 – 0,460 vlevo a v km cca 0,320 – 0,450 vpravo. Dle původních předpokladů měl být tento pás v rámci opravy zpevněn, ale především vzhledem k výskytu stávající jednotné kanalizace v prostoru uvedených nezpevněných pásů a vzhledem k malé šířce vozovky navazujících úseců bylo na dnešním jednání dohodnuto, že vozovka silnice I/23 bude ve výše uvedených úsecích osazena do nových obrub a nezpevněný pás zůstane zachován, resp. bude ozeleněn travní směsí. V místech sjezdů k sousedním nemovitostem či sjezdům na účelové komunikace bude zelený pás přerušen a doplněna konstrukce vozovky.



- Stávající chodníky zůstanou zachovány, jejich případná oprava či doplnění prvků usnadňujících pohyb osob s omezenou schopností pohybu a orientace není předmětem stavby (vyjma úpravy nástupišť autobusových zastávek – viz. níže).
- Sanace okrajů vozovky bude provedena oboustranně v celém úseku opravy, včetně úseků s výskytem chodníků z důvodu předpokládaného pojezdu nákladních automobilů při okrajích vozovky. Podélné drenáže budou zřízeny pouze v případě možnosti zaústění drenážních trubek do stávající kanalizace, event. příkopů.
- V úsecích s výskytem nebezpečných krajnic budou z těchto odstraněny nánosy a krajnice budou upraveny do normového sklonu (8%) a jejich povrch zpevněn recyklátem ze stavby frakce max. 0/32.
- Sjezdy k sousedním nemovitostem či na účelové komunikace budou opraveny v nezbytném rozsahu, především v souvislosti se zvýšením nivelety silnice o 40 mm. Druh povrchu sjezdů zůstane zachován. Výjimku tvoří sjezd na účelovou komunikaci k zemědělskému areálu na konci stavby vpravo, kde bude pruh šířky cca 2 m na styku s vozovkou silnice I/23 proveden ve zpevněné asfaltové úpravě.
- Vzhledem k malé šířce stávající vozovky především v úseku s chodníky (5,45 – 5,97 m) bylo dohodnuto, že vozovka silnice I/23 bude dle možnosti sjednocena na šířku 6,0 m, a to v případě potřeby i s provedením jejího nezbytného minimálního rozšíření v rámci provádění sanace okrajů vozovky. Vodicí proužky nebudou na vozovce vyznačovány. V ose silnice bude vyznačena střední dělicí čára šířky 125 mm, profilovaná, nezučící, v úsecích s dostatečným rozhledem přerušovaná v kadenci 3,0/1,5 m, jinak plná.
- V průtahu obcí Olšany se nachází stávající jednotná kanalizace vedoucí po obou stranách vozovky pravděpodobně v nebezpečném pásu (bude prověřeno). Oprava této kanalizace není předmětem stavby. Stávající uliční vpusti budou pouze pročištěny a v případě potřeby u nich vyměněny poklopy. Téměř všechny uliční vpusti budou ponechány na stejném místě, přičemž z důvodu zachování (obnovení) zeleného pásu a osazení vozovky do obrub budou umístěny v malých zálivech. Stávající podobrubníková vpusť v prostoru autobusové zastávky v km 0,406 vpravo bude přemístěna dále za zastávku.
- V rámci stavby bude levostranná autobusová zastávka přemístěna (včetně označnické zastávky) směrem k Telči mimo prostor dnešního sjezdu k sousední nemovitosti a stávající chodník bude rozšířen a doplněn příslušnými optickými i hmatovými prvky (signální pás, kontrastní pás zastávky). V prostoru zastávky bude použito speciálních zastávkových obrubníků výšky 160 mm, zastávka bude v jízdním pruhu vyznačena příslušným vodorovným dopravním značením. Obdobně bude upravena i stávající pravostranná zastávka i nástupiště, tato však zůstane v nezměněné poloze.
- Vzhledem k malé šířce stávající silnice a rozsahu provádění prací (především sanací okrajů vozovky) bylo na dnešním jednání dohodnuto, že oprava silnice I/23 bude prováděna za úplné uzavírky této silnice s tím, že objízdná trasa pro nákladní vozidla nad 7,5 t bude vedena z Telče po silnici II/406 do Třešti a dále po silnici II/402 do Stonařova a odtud po silnici I/38. Objízdná trasa pro vozidla do 7,5 t bude vedena z Telče po silnici II/112 do Nové Říše a odtud po silnici II/407 do Staré Říše.
- Dle požadavku obce Olšany bude v souvislosti s uzavírkou nutné, aby součástí stavby (a soupisu prací) byl požadavek na zajištění autobusové obslužnosti obcí Olšany a Ořechov, potažmo osad Stranná, Dolní Dvorce a Dyjička zhotovitelem stavby, a to malým autobusem, jenž se dokáže otočit na ploše před obecním úřadem v Olšanech. Důvodem je především poměrně velké množství školáků dojíždějících autobusem do Telče.
- Stávající svislé dopravní značení, představované především značkami vyznačujícími začátky a konce obce a značkami P4 před napojením některých vedlejších (účelových)

komunikací, zůstane zachováno. Před vyústěním účelových komunikací na silnici I/23 budou osazeny červené směrové kruhové sloupky. Vyznačení začátků a konců obce zůstane zachováno ve stávající poloze.

- Vzhledem k existenci sloupů nadzemního elektrického vedení na začátku stavby vpravo (ještě před začátkem obce) je navrženo osazení nového ocelového silničního svodidla.
- Konce viditelných stávajících zatrubnění příkopů budou odlážděny dlažbou z lomového kamene do betonu, v případě prostorových možností zde budou osazeny lapače splavenin. Potrubí pod hospodářským sjezdem v km 0,582 vlevo bude pročištěno a čela sjezdu opatřena šikmými dlážděnými čely.
- Stávající odvodňovací žlab v km 0,270 vlevo (před sjezdem na plochu před obecním úřadem) bude pročištěn.
- V km cca 0,278 – 0,321 vpravo se nacházejí clony proti ostříku přilehlých objektů. Jejich případná oprava nebo zrušení není předmětem stavby.
- Dle sdělení přítomné paní starostky obce Olšany není obec plynofikována.
- Stávající bříza průměru cca 70 cm na konci stavby vlevo bude pokácena.
- Délka opravy silnice I/23 se odhaduje na 3 měsíce + 1 měsíc na dokončovací práce.

#### POZNÁMKA:

Ihned po jednání projektant prověřoval v místě stavby polohu a hloubku stávající jednotné kanalizace v majetku obce Olšany. Kanalizace vlevo (ve směru od Telče na Třebíč) leží v místě nezpevněného pásu, uliční vpusti leží přímo na kanalizaci. Vršek kanalizačního potrubí DN cca 400 mm leží v úseku od obecního úřadu až k poslední vpusti vlevo v hloubce cca 75 – 40 cm (krytí kanalizace se postupně snižuje v uvedeném směru). V místě uliční vpusti v km 0,338 vlevo se nachází větší šachta, z níž je zřízena odbočka kanalizačního potrubí pod silnici I/23 a vedoucí dále směrem k rybníku.

Do uvedené šachty je přivedeno zleva ještě potrubí DN 200 ve směru od sousední nemovitosti a přímo tímto potrubím je veden kabel nebo chránička neznámého původu, vedoucí dále kolmo pod silnici I/23, zřejmě opět kanalizačním potrubím...!

Kanalizační potrubí, vedoucí v nezpevněném pruhu vlevo ve směru od Telče v km cca 0,140 – 0,220 a ústící do větší propojující šachty ležící v travnaté ploše, leží natolik mělko pod silnicí, že poklopy vpustí jsou osazeny zřejmě přímo na potrubí, v němž jsou vysekány otvory pro vtok dešťové vody... Vršek potrubí DN cca 400-500 mm tak leží v hloubce cca 20 cm po povrchu nezpevněného pásu!

Polohu a hloubku pravostranné kanalizace nebylo, bohužel, možné ověřit, poklopy podobrubníkových vpustí byly zřejmě zamčené. Podařilo se otevřít pouze poslední (klasickou, avšak zmenšenou) vpust' ležící na chodníku na začátku sjezdu k sousední nemovitosti. Rovněž tato vpust' leží přímo na potrubí, které s největší pravděpodobností postupně přejde do nezpevněného pásu, event. zůstane v trase pod chodníkem. Vedení tohoto potrubí ve vozovce není v tomto úseku příliš pravděpodobné.

Obecně se dá očekávat, že stávající betonová kanalizace nebude v příliš dobrém technickém stavu. Při provádění opravy silnice I/23 a především sanace okrajů vozovky bude nutné postupovat s nejvyšší opatrností pro provádění prací v blízkosti této kanalizace.

Zaznamenal: Milan Blažek  
V Českých Budějovicích: 16.4.2018

**Místo jednání: ŘSD ČR, Správa Jihlava**

**Název:** I/23 Olšany průtah DSP, VD-ZDS, AD  
**Datum:** 16.4.2018

[illegible]

**Předmět:** Vyjádření k síti - akce Olšany průtah

**Od:** pepa@somtservis.cz

**Datum:** 02.05.2018 15:36

**Komu:** blazek@blahoprojekt.cz

Dobrý den,

v příloze zasíláme zakreslení optické sítě v obci Olšany. Křížení s komunikací 1/23 je řešeno umístěním HDPE trubky 40/33 v obecní kanalizaci. Bude se v rámci této akce řešit i oprava tělesa silnice, nebo pouze nový povrch?

Děkuji

S pozdravem

Mgr. Josef Musil

jednatel SONTservis s.r.o.

605177034

[pepa@somtservis.cz](mailto:pepa@somtservis.cz)

— Přílohy: —

---

Olšany - optika.pdf

1,5 MB

**LEGENDA:**

- TRASA TRUBIČEK HDPE  $\varnothing 12/8m$ ,  $\varnothing 10/5,5mm$  – OS OLŠANY
- - - STÁVAJÍCÍ TRASA TRUBKY HDPE 40/33 – OPTICKÁ TRASA TELČ – SEDLATICE
- KK**  KABELOVÁ KOMORA PLASTOVÁ
- KR**  KONCOVÝ ROZVADĚČ – PLASTOVÁ SKŘÍŇ OSAZENÁ V OBYVODOVÉ ZDI RD

Za myslivnou

2100

33/1


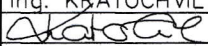
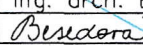
13/2

33/2

42

45/1

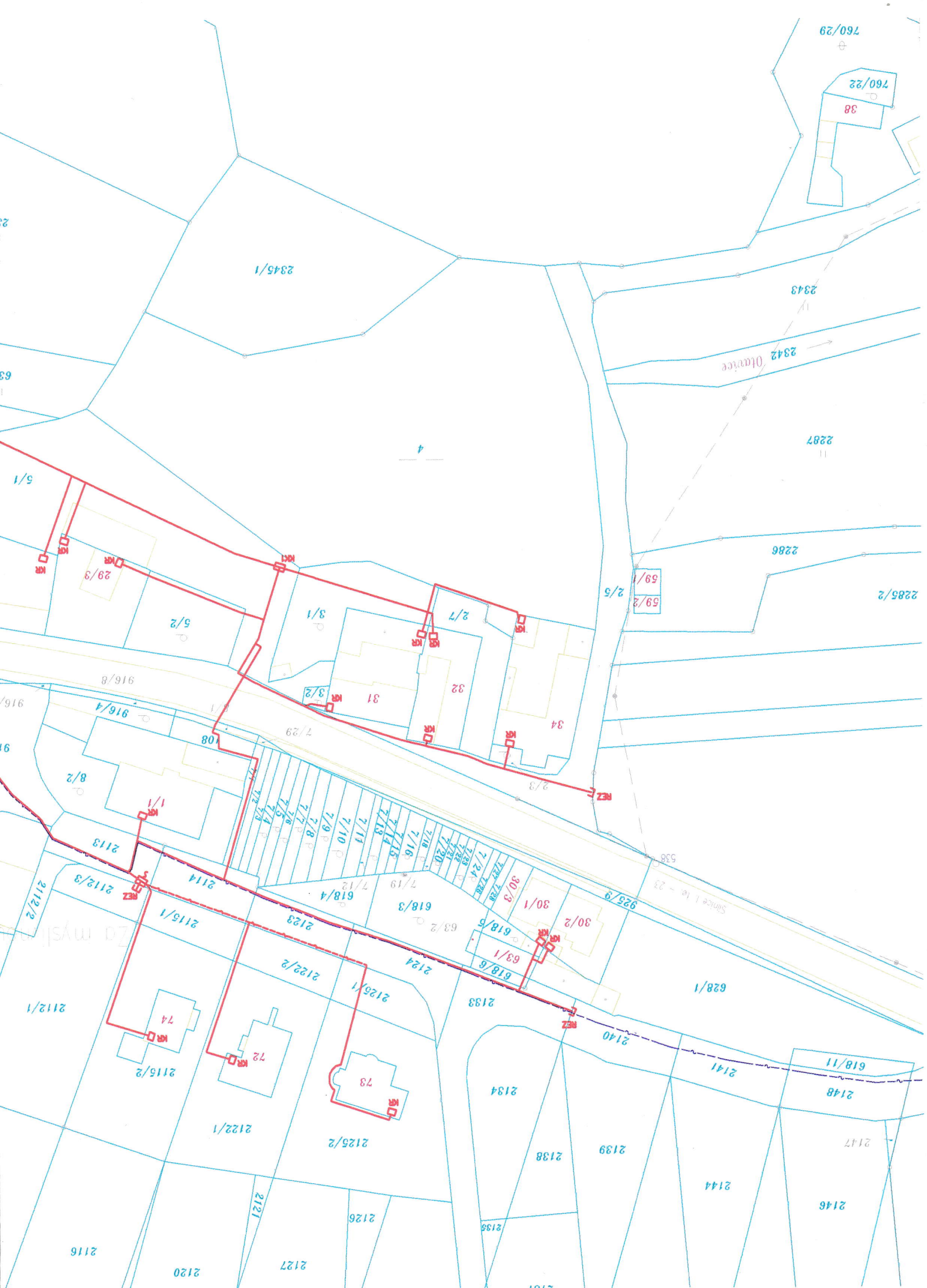
2365

ZODP. PROJEKTANT	VYPRACOVAL	 <div> VĚŽNÍ 8  58601 JIHLAVA  Ing. PAVEL KRATOCHVÍL  e-mail: <a href="mailto:colegium@colegium.cz">colegium@colegium.cz</a>  mobil: 603 266 350 tel./fax: 567 306 898 </div>	
Ing. KRATOCHVÍL	Ing. arch. BESEDOVÁ		
			
INVESTOR: SONTservis s.r.o., Obec Olšany, č.p. 2, 58856 Olšany		PROJEKTOVÁNÍ EL. ZAŘÍZENÍ	
AKCE OPTICKÁ SÍŤ OLŠANY ROZVOD TRUBEK HDPE		FORMÁT	3A4
		DATUM	03/2014
		STUPEŇ	DÚR
		ARCH. Č.	04/2014
OBSAH SITUACE – KATASTRÁLNÍ MAPA		ZAK. Č.	13/2014
		MĚŘ.	VÝKR. Č.
		1:1000	C.2

Za bránou







## ZÁZNAM Z JEDNÁNÍ

**Akce:** I/23 Olšany průtah DSP, VD-ZDS, AD

**Zakázkové číslo:** 18-003-2

**Stupeň dokumentace:** DSP, VD-ZDS

**Datum jednání:** 14.5.2018

**Účastníci jednání:** dle prezenční listiny (příloha)

Jednalo se o závěrečné projednání výše uvedené akce, jejímž předmětem je oprava stávající silnice I/23 v průtahu obcí Olšany v délce 630 m.

Projektant na jednání předložil koordinační situaci stavby v měřítku 1:500, celkovou situaci stavby v měřítku 1:5000, vzorové příčné řezy a příčné řezy.

Ve výkresech již byly zakresleny všechny požadavky a úpravy dohodnuté na vstupním výrobním výboru dne 16.4.2018. Návrh opravy vozovky silnice I/23 byl podrobně popsán již v záznamu z předchozího výrobního výboru.

Na základě výsledků obou výrobních výborů bude oprava silnice I/23 a další související práce provedeny takto:

- Délka opravy je 630 m, z toho ve 30 metrech na obou koncích opravy bude provedeno plynulé výškové napojení na stávající stav.
- Oprava vozovky bude provedena odfrézováním stávajících asfaltových vrstev na hloubku 50 mm pod budoucí povrch ložní vrstvy, resp. 90 mm po budoucí vyrovnaný povrch vozovky – dochází tedy k jejímu zesílení (zvýšení nivelety) o 40 mm.
- Na základě odborné prohlídky po odfrézování budou provedeny další případné lokální opravy trhlin či poruch vozovky. Po provedení případných lokálních oprav bude provedena pokládka ložní (50 mm) a ohrubné (40 mm) asfaltové vrstvy vozovky – modifikované vrstvy ACL 16+, resp. ACO 11+.
- V celé délce trasy bude provedena sanace okrajů vozovky na obou stranách v šířce 1,50 m. Sanace okrajů bude spočívat v provedení plné konstrukce vozovky v tl. 510 mm a případné výměně zemin v aktivní zóně.
- Šířka vozovky je v celé délce trasy sjednocena na 6,0 m s případným rozšířením ve směrových obloucích (dle šířkových možností).
- Podélná drenáž nebude prováděna vzhledem k malé hloubce stávajícího kanalizačního potrubí a tím nemožnosti zaústění drenáže do kanalizace.
- V úsecích se stávajícím nezpevněným pruhem podél vozovky bude vozovka nově osazena do betonových obrub a nezpevněný pás ohumusován a oset. Stávající obruby u chodníku za uvedeným zeleným pásem zůstanou bez úpravy, stejně jako chodníky.
- Ve sjezdech k sousedním nemovitostem bude obrubník zapuštěn na výšku cca 20 mm a na rozhraní sjezd / stávající chodník bude zřízen varovný pás šířky 400 mm. Sjezdy budou provedeny ze zámkové dlažby tl. 80 mm.
- V ostatních úsecích bude opravena nezpevněná krajnice (odstranění drnů a nánosů, úprava do sklonu 8% včetně navazujícího terénu) a zpevněna vrstvou recyklovaného



materiálu ze stavby frakce max. 0/32 mm v tl. 150 mm.

- Příkopy budou pročištěny, po pročištění budou pouze osety travním semenem bez ohumusování.
- Stávající autobusové zastávky budou vybaveny speciálními bezbariérovými zastávkovými obrubníky s nášlapem 160 mm, doplněna nástupiště od vozovky ke stávajícímu chodníku a vybavena kontrastním a signálním pásem. Levostranná autobusová zastávka bude dle dohody ze vstupního výrobního výboru posunuta mimo stávající sjezd, včetně přemístění označníku zastávky. Zastávky budou na jízdnicích pruzích vyznačeny VDZ V11a.
- V celé délce opravy silnice I/23 bude na vozovce vyznačena pouze střední dělicí čára šířky 0,125 m, a to buď plná nebo v úsecích s dostatečnými rozhledovými podmínkami přerušovaná v kadenci 3,0/1,5 m.
- Vzhledem ke špatnému technickému stavu stávajících uličních vpustí, tvořících zároveň kanalizační šachty, budou tyto kompletně vyměněny, resp. vzhledem k velmi malé hloubce kanalizace provedeny ručně zděné, event. monolitické betonové.
- Stávající jednotná kanalizace nebude v rámci stavby pročišťována. Její případná oprava není rovněž předmětem stavby.
- Uliční vpusti budou zachovány ve stávajících místech, resp. pro ně budou v zeleném pásu vytvořeny příslušné zálivy, jejichž povrch bude proveden ze zámkové dlažby shodného typu a barvy s dlažbou na stávajících chodnících. Dlažba bude uložena do betonového lože.
- U stávajícího odvodňovacího žlabu v km cca 0,263 – 0,278 vlevo bude vozovka opravena až ke žlabu s provedením modifikované zálivky u žlabu.
- Stávající clony proti ostřiku v km cca 0,278 – 0,321 vpravo zůstávají bez úprav.
- Společnost SOMTservis, s.r.o., jež vlastní v obci Olšany rozvody optických kabelů (internet), má některé tyto kabely uloženy pod vozovkou v kanalizačním potrubí! V místě vyústění potrubí v km 0,206 vpravo, kde se má provádět šikmé dlážděné čelo, nebude z důvodu výskytu kabelů proveden betonový práh na začátku dlažby.
- Stavba bude prováděna za úplné uzavírky, objízdná trasa pro vozidla nad 7,5 t bude vedena po silnicích II/406, II/402 a I/38 přes Třešť. Objízdná trasa pro vozidla do 7,5 t bude vedena po silnicích II/112 a II/407 přes Novou Říši (plánovaná oprava silnice II/112 by měla být dokončena ještě v letošním roce).
- Dle požadavku obce Olšany bude součástí stavby (a soupisu prací) požadavek na zajištění autobusové obslužnosti obcí Olšany a Ořechov, potažmo osad Stranná, Dolní Dvorce a Dyjička zhotovitelem stavby, a to malým autobusem, jenž se dokáže otočit na ploše před obecním úřadem v Olšanech. Důvodem je především poměrně velké množství školáků dojíždějících autobusem do Telče.

Zaznamenal: Milan Blažek  
V Českých Budějovicích: 14.5.2018

**Zakázkové číslo: 18-003-2**

## I/23 Olšany průtah DSP, VD-ZDS, AD

**Miesto jednání: ŘSD ČR, Správa Jihlava**

**14.5.2018**

[illegible]



Pomáhat a chránit

POLICIE ČESKÉ REPUBLIKY  
KRAJSKÉ ŘEDITELSTVÍ POLICIE  
KRAJE VYSOČINA

Odbor služby dopravní policie

PCR16ETRPO47003721

22



Č.j.: KRPJ-36409-3/ČJ-2018-1600DP-AUG

Jihlava 29. května 2018

Počet stran: 3

BLAHOPROJEKT, s.r.o.  
Čechova 727  
370 01 České Budějovice  
IČ : 02451379

### **I/23 Olšany průtah – stanovisko ke stavebnímu řízení**

Na základě Vaší žádosti o vydání stanoviska k projektové dokumentaci „**I/23 Olšany průtah**“, která řeší opravu tohoto úseku silnice resp. její rekonstrukci mimo jiné i za účelem zvýšení BESIP, Vám sdělujeme následující.

Policie České republiky, KRAJSKÉ ŘEDITELSTVÍ POLICIE KRAJE VYSOČINA, Odbor služby dopravní policie jako orgán státní správy ve věcech bezpečnosti a plynulosti provozu na pozemních komunikacích ve smyslu ustanovení § 2 zákona č. 273/2008 Sb., o Policii České republiky **vydává níže uvedená stanoviska s případnými upozorněními nebo zdůrazněními.**

#### **1) Stanovisko ke stavbě a k místní úpravě provozu na pozemních komunikacích :**

- Na základě § 16 odst. 2 písm. b) zákona č. 13/1997 o pozemních komunikacích, ve znění pozdějších předpisů, souhlasíme s předloženou dokumentací (viz ilustračně 2. a 3. strana).
- Úprava provozu na pozemních komunikacích musí být v souladu s vyhláškou č. 294/2015 Sb., kterou se provádějí pravidla provozu na pozemních komunikacích.
- Stanovisko k místní úpravě provozu na pozemních komunikacích dle § 77 odst. 2 písm. b) zákona č. 361/2000 Sb., o silničním provozu, bude ve formě souhlasu vydáno pro úkon stanovení příslušným úřadem až před uvedením stavby do provozu.

#### **2) Stanovisko Policie ČR k přechodné úpravě provozu na pozemních komunikacích ve smyslu § 77 odst. 2 písm. b) zákona č. 361/2000 Sb., o silničním provozu :**

- S návrhem DIO pro kompletaci PD předběžně souhlasíme. DIO je nutno přizpůsobit a odsouhlasit až před zahájením činností dle aktuální situace.
- Pro omezení provozu při stavbě bude písemné stanovisko vydáno pro samotné stanovení přechodné úpravy před započítáním stavby vzhledem k aktuální dopravní situaci, kterou v současné době nelze předpokládat. Ohledně přechodného dopravního značení je nutné ze strany zhotovitele požádat o stanovisko Policii ČR, Územní odbor Jihlava, Dopravní inspektorát.

Výše uvedené stanovisko je společné i za Policii ČR, Územní odbor Jihlava, Dopravní inspektorát.

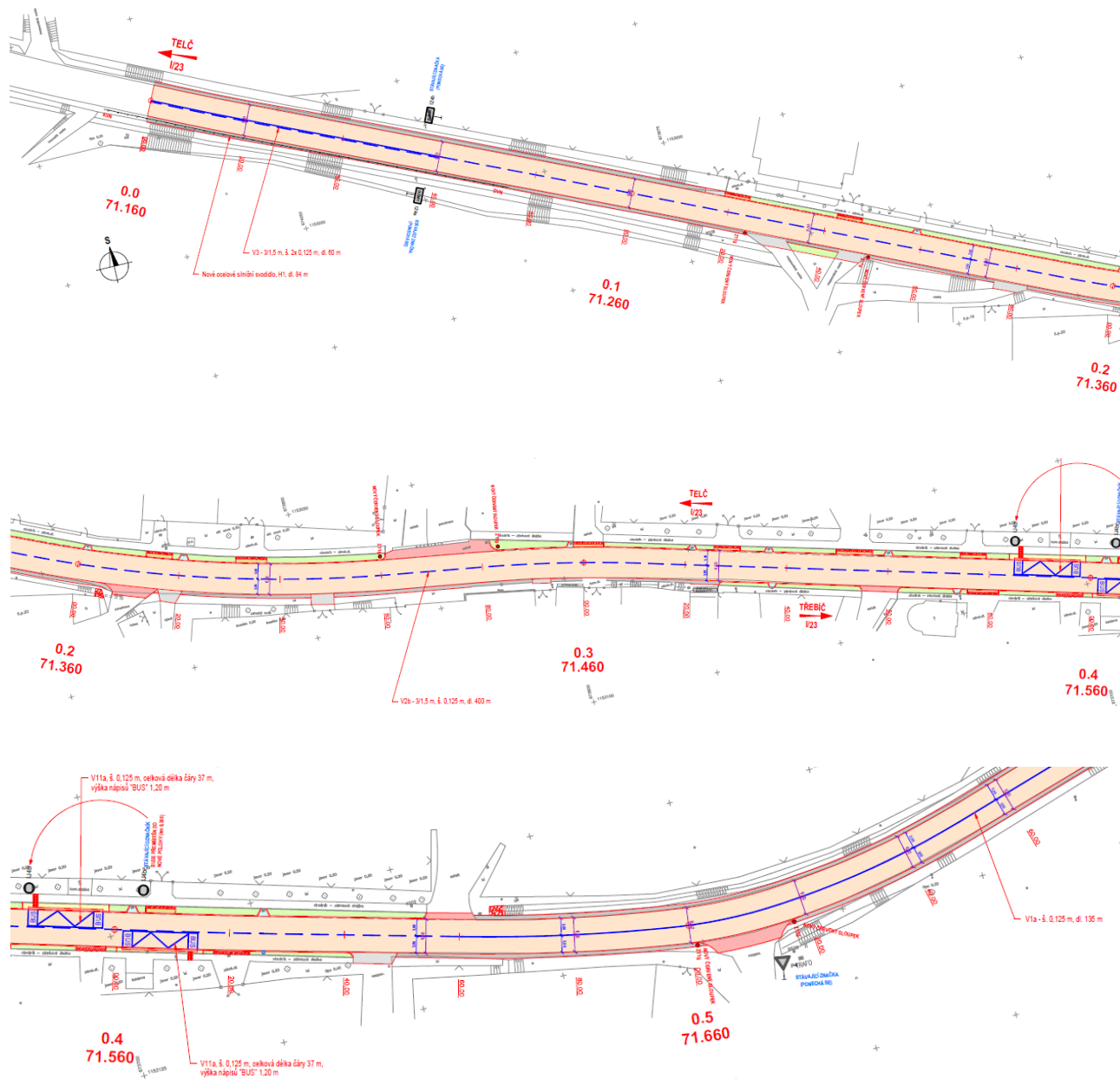
Zpracoval : kpt. Ing. Zbyněk AUGUSTIN  
vrchní komisař

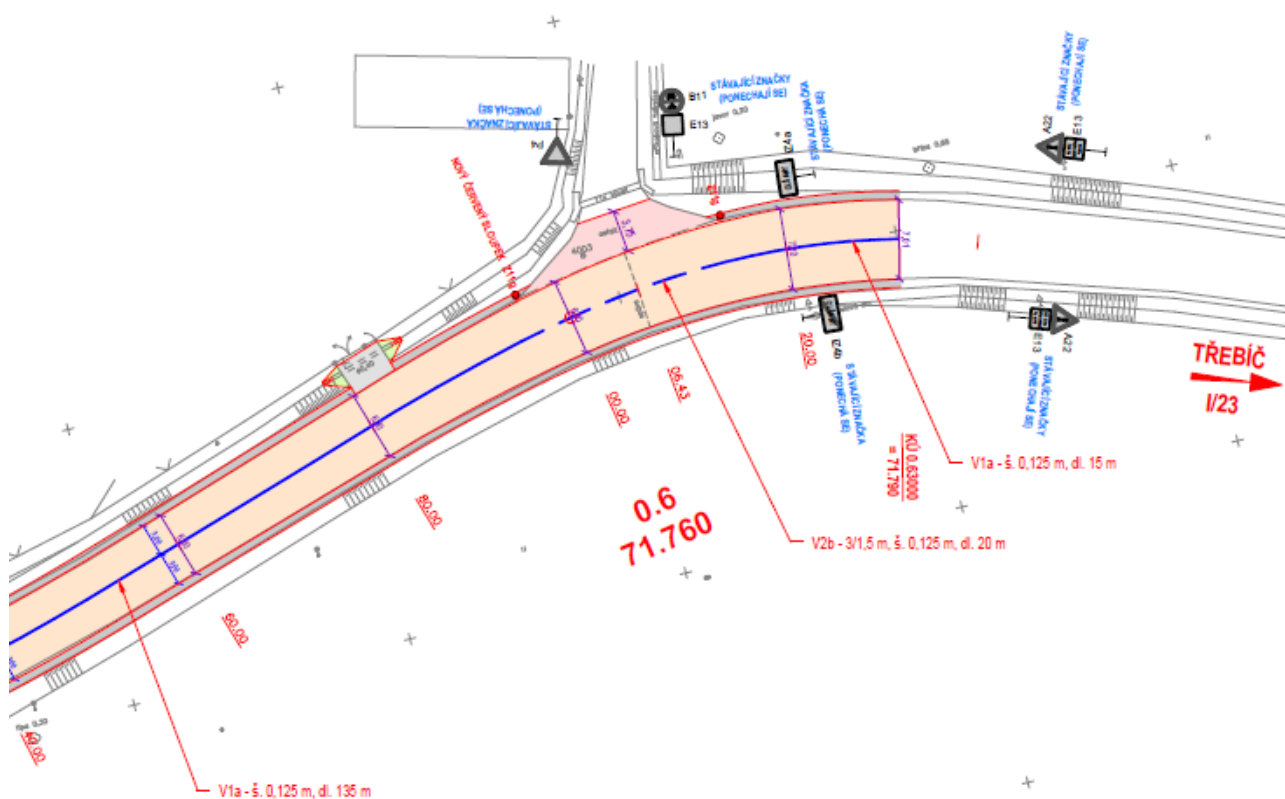
plk. Mgr. Jan KOSTEČKA  
vedoucí odboru

Vrchlického 46  
587 24 Jihlava


Tel.: +420 974 261 259  
Fax: +420 974 261 700  
E-mail intranet: krpkvy.v.osdp.sekret@pcr.cz  
E-mail internet: krpj.osdp@pcr.cz

www.policie.cz





Souřadnicový systém S-JTSK, Výškový systém B.p.v.

Akce: <b>I/23 Olšany průtah DSP, VD-ZDS, AD</b>		Generální projektant:  BLAHOPROJEKT, s.r.o., Čechova 727, 370 01 Č. Budějovice	
Navrhl: Milan BLAŽEK <i>Blazek</i> podpis:		Zhotovitel PD: BLAHOPROJEKT, s.r.o. Čechova 727 370 01 České Budějovice	
Zodpovědný projektant: Milan BLAŽEK <i>Blazek</i> podpis:		Datum: 08/2018	
Technická kontrola: Ing. Jiří HOVORKA <i>Hovorka</i> podpis:		Měřítko: 1:500	
		Formát: 8x A4	
		Číslo zakázky: 18-003-2	
Objednatel stavby: ŘEDITELSTVÍ SILNIC A DÁLNIC ČR		Stupeň PD: <b>DSP VD-ZDS</b>	
Objednatel PD: ŘEDITELSTVÍ SILNIC A DÁLNIC ČR			
Obec: OLŠANY			
Objekt/čast: SO 190.1 – DOPRAVNÍ ZNAČENÍ SILNICE I/23			
Příloha: <b>SITUACE DOPRAVNÍHO ZNAČENÍ</b>		Část PD: <b>C</b>	Čís. přílohy: <b>C 190.1 2.</b>



# Městský úřad Telč

23

Odbor dopravy  
nám. Zachariáše z Hradce 10, 588 56 Telč  
pracoviště Na Sádkách 453, Telč

tel. 567112411  
fax 567243557

IČO 00286745, E-mail: pavel.chromy @ telc.eu

**BLAHOPROJEKT, s.r.o.**  
**Čechova 727**  
**370 01 České Budějovice**  
**IČ 024 51 379**

Č. j.:  
Telč 3954/2018 OD

Vyřizuje/telefon:  
Ing. Chromý/567112473

V Telči dne:  
31.05.2018

Věc: Akce „I/23 Olšany průtah DSP, VD-ZDS, AD“ – vyjádření

Vaše značka 18/090/MB

Městský úřad Telč - Odbor dopravy, k Vaší žádosti sděluje následující stanovisko:

dle předložené projektové dokumentace na stavební akci

**I/23 Olšany průtah DSP, VD-ZDS, AD**

dle PD zpracované Vaší firmou, ZP Milan Blažek, zak. č. 18 – 003 – 2, k datu – 08/2018

se uvažovaná stavba **nedotkne námi sledovaných a chráněných zájmů.**

Příslušným speciálním stavebním úřadem a silničním správním úřadem je Krajský úřad kraje Vysočiny, Odbor dopravy a územního plánování, Oddělení dopravy, Žižkova 57, 587 33 Jihlava.

**Ing. Pavel Chromý**  
vedoucí odboru dopravy

**Agentura logistiky**  
**Regionální středisko vojenské dopravy Olomouc**  
ul. Dobrovského 6, Olomouc 779 00, hjyaavk

---

Čj.: MO 157771/2018-5512OL

Olomouc 1. června 2018

Počet listů: 1

Přílohy: 0

**BLAHOPROJEKT, s.r.o.**

p. Milan Blažek

Čechova 727

370 01 České Budějovice

**Žádost o vyjádření k akci**

Na základě žádosti ze dne 27. května 2018, zaslané pod Vaší značkou **18/090/MB**, ve které nás žádáte o vyjádření k projektové dokumentaci pro vydání stavebního povolení na akci „**I/23 Olšany průtah**“ Vám sděluji, že z hlediska zájmů vojenské dopravy nemám žádné návrhy ani připomínky a s vydáním stavebního povolení v souladu s doloženou dokumentací souhlasím.

Před zahájením akce požaduji zaslat termín realizace akce a dále schválený návrh dopravně inženýrského opatření.

V souladu s § 175 zákona č. 183/2006 Sb., o územním plánování a stavebním řádu Vám vydá souhrnné stanovisko za Ministerstvo obrany ČR Sekce nakládání s majetkem MO, odbor ochrany územních zájmů. Vyjádření Regionálního střediska vojenské dopravy Olomouc se stává jeho nedílnou součástí.

Kontaktní osoba: praporčík David Regmund

tel. 973 401 554

mob. 724 006 068

fax 973 401 556

email vd\_olomouc@army.cz

major Ing. Milan Palkovič  
Náčelník Regionálního střediska vojenské dopravy

KRAJSKÝ ÚŘAD KRAJE VYSOČINA  
Odbor dopravy a silničního hospodářství  
Žižkova 57, 587 33 Jihlava, Česká republika  
tel.: 564 602 234, e-mail: posta@kr-vysocina.cz

BLAHOPROJEKT, s.r.o.  
IČO: 02451379  
Čechova 727  
370 01 České Budějovice

Váš dopis značky/ze dne  
18/090/MB  
27. 5. 2018

Číslo jednací  
KUJI 41136/2018 Ma/V/053  
ODSH 63/2018

Vyřizuje/telefon  
Ing. Jiří Macura  
564 602 292

V Jihlavě dne  
1. 6. 2018

### **Vyjádření k projektové dokumentaci k akci „I/23 Olšany průtah“**

Krajský úřad Kraje Vysočina, Odbor dopravy a silničního hospodářství (dále jen krajský úřad) obdržel Vaši žádost o vyjádření k projektové dokumentaci stavby „I/23 Olšany průtah“.

Uvedenou stavbou dojde k dotčení silnice první třídy I/23. Krajský úřad vykonává působnost silničního správního úřadu a speciálního stavebního úřadu ve věcech silnic I. tříd dle § 40 odst. 3 písm. d) zákona č. 13/1997 Sb., o pozemních komunikacích, ve znění pozdějších předpisů (dále jen zákon o pozemních komunikacích).

Z přiložené projektové dokumentace vyplývá, že stavby má celkovou délku 630 m a nachází se na silnici I/23 v průtahu obcí Olšany, okr. Jihlava. V celé délce stavby dojde k odfrézování asfaltových vrstev v tloušťce 50 mm a pokládce dvou nových v tloušťce 90 mm, tedy k navýšení nivelety o 40 mm. V rámci stavby bude rovněž provedena sanace okrajů vozovky po obou stranách v šířce 1,5 metru.

Po posouzení projektové dokumentace stavby krajský úřad konstatuje, že vzhledem k rozsahu prováděných prací vyžaduje stavba projednání ve stavebním řízení. Žádost o stavební povolení musí mít náležitosti dle zákona č. 183/2006 Sb., o územním plánování a stavebním řádu, ve znění pozdějších předpisů (stavební zákon). Projektová dokumentace dále obsahuje návrh změn trvalého dopravního značení. Tyto změny budou před uvedením stavby do trvalého užívání projednány s Policií ČR a následně stanoveny krajským úřadem (stanovení místní úpravy provozu).

Za splnění výše uvedených podmínek k projektové dokumentaci na akci „I/23 Olšany průtah“ nemáme připomínek.

Ing. Jiří Macura  
úředník odboru dopravy a silničního hospodářství  
*elektronicky podepsáno*





# Městský úřad Telč

Odbor rozvoje a územního plánování  
nám. Zachariáše z Hradce 10, 58856 Telč

tel.: +420 567 112 411  
fax: +420 567 112 403  
mobil: +420 606 618 551



dle rozdělovníku

Vaše značka

Číslo jednací  
Telč 3957/2018 ORÚP-Piv

Vyřizuje  
Ing. arch. Lukáš Pivonka  
[lukas.pivonka@telc.eu](mailto:lukas.pivonka@telc.eu), 567 112 423

V Telči dne  
4. 6. 2018

## Sdělení úřadu územního plánování

Městský úřad Telč, odbor rozvoje a územního plánování jako orgán územního plánování (dále jen „úřad územního plánování“) příslušný podle § 6 odst. 1 písm. e) zákona č. 183/2006 Sb., o územním plánování a stavebním řádu, ve znění zákona č. 225/2017 Sb., (dále jen „stavební zákon“), obdržel dne 30. 5. 2018 žádost o vydání závazného stanoviska orgánu územního plánování k záměru:

**„I/23 Olšany průtah DSP, VD-ZDS, AD“, na pozemcích p. č. 925/1, 925/8, 2001 a 2245 v k. ú. Olšany u Telče.**

Jedná o opravu stávající silnice I/23 v průtahu obcí Olšany, spočívající v odfrézování asfaltové ohrubné vrstvy v tl. 5 cm, pokládce dvou nových asf. vrstev v tl. 9 cm (zvýšení nivelety vozovky o 4 cm), výměně stávajících vpustí, sanaci okrajů vozovky, pročištění příkopů, opravě nepevných krajnic a v úseku se stávajícími chodníky a přilehlým nepevným pruhem osazení vozovky do ohrub.

Žadatelem je společnost BLAHOPROJEKT, s.r.o., Čechova 727, 37001 České Budějovice, zastupující na základě plné moci Ředitelství silnic a dálnic ČR, Na Pankráci 546/56, 14505 Praha 4.

K žádosti úřad územního plánování **sděluje:**

Dle § 96b odst. 1 stavebního zákona se závazné stanovisko vydává, jestliže vydání rozhodnutí nebo jiného úkonu závisí na posouzení jím vyvolané změny v území. Dle odstavce III **Metodického sdělení Ministerstva pro místní rozvoj kdy se nevydává závazné stanovisko orgánu územního plánování** (č. j. MMR-18848/2018-81) se o změnu v území nejedná při rekonstrukci pozemní komunikace bez změny jejího umístění, což záměr splňuje. **Protože se nejedná o změnu v území, závazné stanovisko orgánu územního plánování se NEVYDÁVÁ.**

„otisk úředního razítka“

Městský úřad Telč  
odbor rozvoje  
a územního plánování  
588 56 Telč  
128

Ing. arch. Lukáš Pivonka

oprávněná úřední osoba pro územní plánování, odbor rozvoje a územního plánování Městského úřadu Telč

## Rozdělovník:

1. BLAHOPROJEKT, s.r.o., Čechova 727, 37001 České Budějovice (poštou s příloženou PD)
2. Ředitelství silnic a dálnic ČR, Na Pankráci 546/56, 14505 Praha 4 (DS: zjq4rhz)
3. Krajský úřad Kraje Vysočina, odbor dopravy a silničního hospodářství, Žitkova 57, 587 33 Jihlava (DS: ksab3eu)

Organizace je zapsána v obchodním rejstříku vedeného u Krajského soudu v Brně: Oddíl PR, vložka 1292

vyřizuje: Mgr. David Zimola, zimola@muzeum.ji.cz / +420 567 573 891

Milan Blažek  
BLAHOPROJEKT, s. r. o.  
Čechova 727  
370 01 České Budějovice

4. 6. 2018

**Věc: „I/23 Olšany průtah DSP, VD-ZDS, AD“**

**vyjádření k územnímu řízení a stavebnímu povolení na projektovanou akci**

Na základě Vaší žádosti o vyjádření k výše uvedené projektované akci sdělujeme, že Muzeum Vysočiny Jihlava, p. o. nemá k výše uvedené stavbě námitek. Upozorňujeme však, že se uskuteční na **území s archeologickými nálezy (UAN)**. Jedná se o UAN II a UAN III.

Má-li při stavební činnosti na dotčeném území dojít k jakýmkoliv zásahům pod povrch terénu (skrývka ornice, hloubení výkopů, přemísťování nadložních vrstev apod.), je třeba předpokládat narušení nebo odkrytí archeologických nálezů a situací, čímž vzniká nutnost provedení záchranného archeologického výzkumu.

Zemní práce budou prováděny v prostoru osídleném nejpozději v období novověku. Pod stávajícím povrchem budou pravděpodobně narušeny archeologické stopy po činnosti člověka v pravěku, v období vrcholněstředověké kolonizace kraje nebo využívání kulturní krajiny v období novověku. V místech zemních prací na stavbě lze předpokládat výskyt následujících skupin archeologických památek:

1. pozůstatky sídlištních objektů
  2. pozůstatky výrobních objektů
  3. stopy po komunikacích
  4. archeologicky významné uložení a jiné stopy po činnosti člověka v období od pravěku do novověku
  5. nálezy movitých artefaktů a ekofaktů spojených s činností člověka v období od pravěku do novověku
- Stavebník je dle § 22 odst. (2) památkového zákona č. 20/1987 Sb. povinen od doby přípravy stavby záměr provádět stavební činnost oznámit Archeologickému ústavu AV ČR (viz příloha):

**Archeologický ústav AV ČR Brno, v.v.i., Čechyňská 393/19, 602 00 Brno, [sekretariat@iabrno.cz](mailto:sekretariat@iabrno.cz), telefon: + 420 515 911 101.**

a umožnit jemu nebo organizaci oprávněné k provádění archeologických výzkumů provést na dotčeném území záchranný archeologický výzkum.

Před začátkem výkopových prací, a to **minimálně jeden měsíc před datem předání staveniště**, je nutné uzavřít **dohodu** o záchranném archeologickém výzkumu mezi stavebníkem (investorem) a organizací oprávněnou k provádění archeologických výzkumů. Stavebník je povinen hradit náklady spojené se záchranným archeologickým výzkumem podle § 22 odst. (2) zákona č. 20/1987.

S pozdravem

Mgr. David Zimola,  
Muzeum Vysočiny Jihlava, p.o.  
Masarykovo nám. 55  
586 01 Jihlava





muzeum  
vysočiny  
jihlava,  
příspěvková organizace

Masarykovo nám. 55, 586 01 Jihlava  
IČO: 00090735  
tel.: 567 573 880  
e-mail: muzeum@muzeum.ji.cz

Organizace je zapsána v obchodním rejstříku vedeného u Krajského soudu v Brně: Oddíl PR, vložka 1292

#### Vysvětlivky:

**UAN** – území s archeologickými nálezy

Prostorové vymezení UAN odráží stav současného poznání území z hlediska archeologie a jsou rozdělena do čtyř kategorií:

UAN I – území s pozitivně prokázaným a dále bezpečně předpokládaným výskytem archeologických nálezů;

UAN II – území, na němž nebyl doposud pozitivně prokázán výskyt archeologických nálezů ale určité indicie mu nasvědčují: pravděpodobnost výskytu archeologických nálezů je 51-100%;

UAN III – území, na kterém ještě nebyl rozpoznán a pozitivně doložen výskyt archeologických nálezů a prozatím tomu nenásvědčují žádné indicie, ale předmětné území mohlo být osídleno nebo jinak využito člověkem, a proto existuje 50% pravděpodobnost výskytu archeologických nálezů. Jde tedy o území celé ČR vyjma UAN I, II a IV;

UAN IV – území, kde je nereálná pravděpodobnost výskytu archeologických nálezů – veškerá vytěžená území – lomy, cihelny, pískovny apod.

**§ 21 – 24 zákona č. 20/1987Sb.** – Na celém zájmovém území v kategoriích UAN I – III je nutno dodržovat ustanovení vyplývající ze zákona. To znamená, že je nutné v prostoru UAN I, II i III respektovat § 22 zákona č. 20/1987Sb., o státní památkové péči v platné znění, tj. stavebníci jsou již od přípravy stavby, tj. záměru provádět jakékoli zemní práce, při nichž může být objeven archeologický náleží ve smyslu § 23, povinni tento záměr oznámit Archeologickému ústavu AV ČR a umožnit jemu nebo organizaci oprávněné k archeologickým výzkumům provést na dotčeném území záchranný archeologický výzkum.

**Archeologický náleží** – je věc (soubor věcí), která je dokladem nebo pozůstatkem života člověka a jeho činnosti od počátku jeho vývoje do novověku a zachovala se zpravidla pod zemí (§ 23 (1) zákona č. 20/1987Sb.).

#### Definice ZAV:

Záchranný archeologický výzkum (dále jen výzkum) je odbornou archeologickou činností vyvolanou ohrožením či narušením území s archeologickými nálezy. Výsledkem výzkumu je soubor artefaktů (movitých nálezů) a zpráva o archeologické akci (zpráva o výsledcích výzkumu dle díky §21, odst. 3 zákona č. 20/87Sb., v platném znění), která detailně dokumentuje a interpretuje archeologické situace nenávratně zničené stavební, těžební či jinou činností. Z tohoto důvodu se výzkumem rozumějí veškeré etapy archeologické práce na území s archeologickými nálezy až do stadia nálezové zprávy, tedy vlastní terénní práce (odkryv archeologických situací), provedení úplné dokumentace odkrytých situací, geodetické zaměření plochy výzkumu, evidence a ošetření movitých archeologických nálezů, další zpracování terénní dokumentace podle obvyklého standardu (např. překreslení plánů, digitalizace), dokumentace movitých nálezů včetně jejich případné konzervace, uložení movitých nálezů do vhodného depozitáře, analýza odebraných vzorků (kromě artefaktů také např. zvířecích a lidských kostí, zbytků rostlin, mineralogických materiálů atd.) a komplexní vyhodnocení výsledků výzkumu. Nedílnou součástí výzkumu je i jeho přípravná fáze, tj. terénní průzkum území s archeologickými nálezy podle potřeby (např. povrchový sběr, geofyzikální měření, letecké snímkování), shromáždění informací o starších nálezech z odborných archivů a jejich vyhodnocení.



Archeologický ústav AV ČR  
Čechyňská 393/19  
602 00 Brno  
e-mail: [sekretariat@arub.cz](mailto:sekretariat@arub.cz)  
datová schránka: xnjf5zy  
telefon: +420 515 911 101

## Oznámení stavební činnosti na území s archeologickými nálezy

Podle § 22 odst.2 zák.20/1987 Sb. o státní památkové péči v platném znění<sup>1)</sup>

### Stavebník:

Jméno a příjmení/ název:.....  
.....

Kontaktní adresa:.....  
.....

Kontaktní osoba:.....

Telefon/fax:.....

E-mail:.....

www:.....

Název akce (stavební činnosti):.....  
.....

### Místo stavby<sup>2)</sup>:

Parcelní číslo:.....k. ú.....

Obec:.....Okres:.....

Předpokládaný termín zahájení zemních prací:.....

Datum:.....

Podpis:.....

<sup>1)</sup> Stavební činnost na území s archeologickými nálezy je nutné nahlásit v dostatečném předstihu Archeologickému ústavu AV ČR a umožnit jemu nebo oprávněné organizaci provést na dotčeném území záchranný archeologický výzkum. Je-li stavebníkem právnická osoba, hradí náklady záchranného archeologického výzkumu vždy tento stavebník. Je-li stavebníkem fyzická osoba, hradí náklady záchranného archeologického výzkumu pouze v případě, že nutnost jeho provedení vyvstala v souvislosti s podnikatelským záměrem stavebníka.

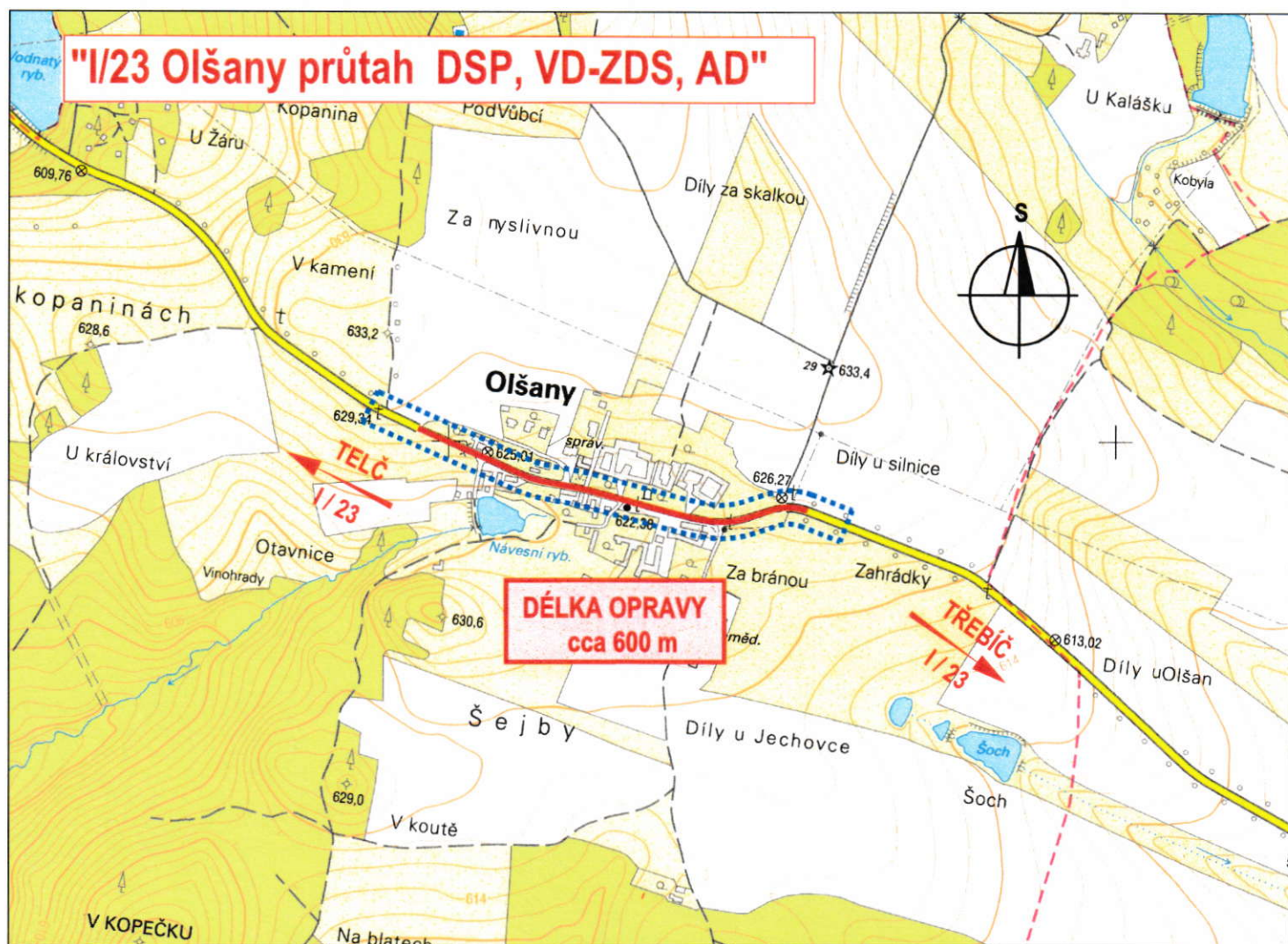
<sup>2)</sup> K oznámení je nutné přiložit snímek katastrální mapy s vyznačením dotčeného pozemku.



**Předmět:** Re: Vyjádření k síti - akce Olšany průtah  
**Od:** pepa@somtservis.cz  
**Datum:** 06.06.2018 14:24  
**Komu:** Milan Blažek <blazek@blahoprojekt.cz>

Dobrý den,  
s velikým zpožděním posílám vyjádření.  
Omlouvám se, zcela jsem to opomenul.  
S pozdravem

# SITUACE ZÁJMOVÉHO ÚZEMÍ, M 1:10 000



OPRAVOVANÝ ÚSEK SILNICE I/23  
HRANICE ZÁJMOVÉHO ÚZEMÍ

## Vaše vyjádření:

Plánovaná akce - Olšanský průtah neohroží naši optickou síť.  
Ta je vedena v tělese chodníků. V prostorech zpevněných  
sjezdů k rodinným domům byla polštářka realizována v  
hloubkách 80-100 cm.



Židovská 131, 588 56 TELČ  
IČ: 29354633 DIČ: CZ29354633  
UniCreditBank: 2107556008/2700  
www.somtservis.cz - info@somtservis.cz



Obec Olšany, Olšany 2, 588 56 Telč  
IČO: 00373851

---

BLAHOPROJEKT, s.r.o.  
Čechova 727  
370 01 České Budějovice

V Olšanech dne 6. 6. 2018

Věc: Vyjádření - AKCE: I/23 Olšany průtah DSP, VD-ZDS,AD

Na základě Vaší žádosti ze dne 27.5.2018 č.j. 18/090/MB sdělujeme následující:

- zastupitelstvo obce Olšany na svém zasedání projednalo žádost a k výše uvedené akci nemá námitek



*Musilová*

---

Zdeňka Musilová  
starostka

**NIPi BEZBARIÉROVÉ PROSTŘEDÍ, o.p.s.**

Havlíčková 4481/44, 586 01 Jihlava

IČ 27163059, DIČ CZ27163059, www.nipi.cz, nipi@nipi.cz, banka 2400856296/2010

Zřizovatel obecně prospěšné společnosti: Národní institut pro integraci osob s omezenou schopností pohybu a orientace České republiky, o.s.

Blahoprojekt s.r.o.

Čerchova 727

370 01 České Budějovice

Vaše žádost ze dne, značka:  
10.06.2018Naše značka:  
109180017  
(P18\_17)Vyřizuje:  
Ing Lenka MarečkováTelč dne:  
10.06.2018**Věc: I/23 Olšany průtah DSP, VD-ZDS,AD****Stanovisko k projektové dokumentaci pro stavební povolení**

Na Vaše vyžádání jsme posoudili uvedenou stavbu z hlediska Stavebního zákona z. č. 183/2006 Sb., ve znění účinném k 1. 1. 2018., a prováděcích vyhlášek a zejména vyhlášky č. 398/2009 Sb., o obecných technických požadavcích zabezpečujících bezbariérové užívání staveb.

Místo stavby: Olšany, k.ú Olšany u Telče

Stavebník: Ředitelství silnic a dálnic ČR, Na Pankráci 56, 140 00 Praha 4

Projektant: BLAHOPROJEKT, s.r.o., Čerchova 727, 370 01 České Budějovice

Č. zakázky: 18-003-2

Datum: 08/2018

Předmětem předložené dokumentace je rekonstrukce stávající silnice I/23 v délce 63 m v průtahu obcí Olšany nedaleko města Telče. Oprava silnice I/23 bude provedena odfrézováním obrusné vrstvy v tl. 5 cm a pokládkou dvou nových asfaltových vrstev v celkové tloušťce 9 cm - dojde tedy k zesílení nivelyt o 4 m. Součástí stavby jsou dvě autobusové zastávky.

Z hlediska plnění požadavků vyhlášky č. 398/2009 Sb., lze stavbu posuzovat dle ustanovení § 2 odst. 1 písm. a) - pozemní komunikace a veřejné prostranství a

**Bezbariérové řešení stavby:**

V rámci stavby nebudou stávající chodníky nijak upravovány, jejich oprava či rekonstrukce není předmětem této akce! Výjimku tvoří doplnění šířky chodníků v místě autobusových zastávek a také zřízení varovných pásů v místech sjezdů k sousedním nemovitostem. Podél nástupní hrany zastávky bude proveden kontrastní pás zastávky z hladké zámkové dlažby červené barvy o šířce 300 mm. V místě označnicku zastávky bude zřízen signální pás z reliéfní zámkové dlažby červené barvy s výstupky o šířce 800 mm, vedoucí kolmo na kontrastní pás. V místě zastávek budou použity speciální bezbariérové zastávkové obrubníky 290x400x1000mm s náslapem 160 mm, pro vyrovnání výšky na navazující klasické betonové obruby budou použity příslušné přechodové díly. Přechody pro chodce se v obci Olšany nenacházejí, stejně jako místa pro přecházení – jejich případné doplnění není předmětem stavby

**blíže viz samostatná část B.6 Bezbariérové užívání stavby****K předložené dokumentaci nemáme připomínky**

při stavebních pracích je nutné dodržení bezpečnostních opatření chodců u výkopů a v prostoru staveniště podle vyhlášky č. 398/2009 Sb., příloha č.2 bod 4.

**Závěr:** Předložená projektová dokumentace má předpoklady vyhovět bezbariérovému přístupu za předpokladu úprav dle platné legislativy. Stavební detaily a vybavení bezbariérovými prvky budou v realizační dokumentaci odpovídat vyhlášce č. 398/2009 Sb., včetně její přílohy a ČSN 73 6110 Projektování místních komunikací (změna z.1 z února 2010).

Proti vydání stavebního povolení nemáme námitek. Realizace může být prověřena při závěrečné kontrolní prohlídce stavby.



BEZBARIÉROVÉ PROSTŘEDÍ, o.p.s.

ODBOR SPRÁVY CELOSTÁTNÍ SÍTĚ  
KONZULTAČNÍCH STŘEDIŠK

ODBOBNÝ KONZULTANT

**Ing Lenka Marečková, Odborný konzultant**Adr. střediska: , 393 01 Pelhřimov  
, lenka.mareckova1@gmail.com

-108-

Činnost je realizována za podpory

MINISTERSTVO  
PRO MÍSTNÍ  
ROZVOJ ČR



## Hasičský záchranný sbor Kraje Vysočina územní odbor Jihlava

Sokolovská 2, 586 01 Jihlava



HZSJX005NZH8  
prvotní identifikátor

### ADRESÁT:

Ředitelství silnic a dálnic ČR  
Na Pankráci 56  
140 00 Praha 4

VYŘIZUJE: nrap. Miroslav Fanta *Fanta*  
TEL: 950271139 / FAX: 950271199  
E-MAIL: miroslav.fanta@hasici-vysocina.cz

JIHLAVA: 12.06.2018  
POČET LISTŮ: 1  
PŘÍLOHY: -  
Č.j.: HSJI- 2881-2/JI-2018

EV.Č.: JI-332/2-2018

### Závazné stanovisko dotčeného orgánu na úseku požární ochrany

**Název stavby:** II/23 Olšany průtah DSP, VD-ZDS, AD.

**Místo stavby:** k.ú. Olšany u Telče.

**Stavebník:** Ředitelství silnic a dálnic ČR, IČ: 65993390, Na Pankráci 56, 140 00 Praha 4.

**Předložená dokumentace:** pro stavební povolení, zpracovatel: BLAHOPROJEKT s.r.o., IČ: 02451379, zodpovědný projektant: Milan Blažek, ČKAIT: 0101525, technická kontrola: Ing. Jiří Hovorka, dokumentace ze dne 06/2018.

Hasičský záchranný sbor Kraje Vysočina (dále jen „HZS Kraje Vysočina“) jako věcně a místně příslušný dotčený orgán na úseku požární ochrany dle ustanovení § 26 odst. 2 písm. b) a ustanovení § 31 odst. 1 písm. b) zákona č. 133/1985 Sb., o požární ochraně, ve znění pozdějších předpisů (dále jen „zákon o požární ochraně“), posoudil v rozsahu požárně bezpečnostního řešení výše uvedenou projektovou dokumentaci ke stavebnímu povolení předloženou dne 30. 5. 2018 a vydává k ní v souladu s ustanovením § 31 odst. 3 zákona o požární ochraně a dále dle ustanovení § 149 odst. 1 zákona č. 500/2004 Sb., správní řád ve znění pozdějších předpisů,

### SOUHLASNÉ ZÁVAZNÉ STANOVISKO S PODMÍNKAMI.

#### Podmínky:

- 1) v souladu s ustanovením § 5 písmena odst. 1 b), zákona o požární ochraně, musí být vytvářeny podmínky pro hašení požárů a pro záchranné práce, zejména udržovat volné příjezdové komunikace. Za vyhovující přístupovou komunikaci se



považuje komunikace (šířky nejméně 3,00 m) pro příjezd požárních vozidel až k nástupní ploše (pokud se požaduje), nebo alespoň do vzdálenosti 20 m od všech vchodů do objektů, dle čl. 12.2 ČSN 73 0802 *Požární bezpečnost staveb – Nevýrobní objekty (květen 2009)*.

- 2) při uzavírce komunikací nebo jejich částí musí být v dostatečném předstihu tato informace oznámena Krajskému operačnímu a informačnímu středisku HZS Kraje Vysočina.

### Odůvodnění:

HZS Kraje Vysočina vycházel při vydání závazného stanoviska z těchto podkladů:

- Výkresová dokumentace zpracovatel: BLAHOPROJEKT s.r.o., IČ: 02451379, zodpovědný projektant: Milan Blažek, ČKAIT: 0101525, technická kontrola: Ing. Jiří Hovorka, dokumentace ze dne 06/2018.

Posouzením předložené projektové dokumentace v rozsahu požárně bezpečnostního řešení dle ustanovení § 46 odst. 1 vyhlášky č. 246/2001 Sb., o stanovení podmínek požární bezpečnosti a výkonu státního požárního dozoru (vyhláška o požární prevenci), ve znění vyhlášky č. 221/2014 Sb., dospěl HZS Kraje Vysočina k závěru, že požárně bezpečnostní řešení splňuje obsahové náležitosti dle ustanovení § 41 vyhlášky o požární prevenci. Z obsahu posouzeného požárně bezpečnostního řešení vyplývá, že jsou splněny technické podmínky požární ochrany kladené na danou stavbu vyhláškou č. 23/2008 Sb., o technických podmínkách požární ochrany staveb, ve znění vyhlášky č. 268/2011 Sb.



Otisk razítka

*plk. Ing. Petr Kotinský*  
.....  
plk. Ing. Petr Kotinský, Ph.D.  
ředitel územního odboru

## KRAJSKÁ HYGIENICKÁ STANICE KRAJE VYSOČINA SE SÍDLEM V JIHLAVĚ

Tolstého 1914/15, 586 01 Jihlava, tel.: 567 564 551, fax: 567 305 352, e-mail: [podatelna@khsjih.cz](mailto:podatelna@khsjih.cz), ID: 4uuai3w

---

Váš dopis zn.:

Ze dne:

Naše značka: KHSV/11416/2018/JI/HOK/Sme

Blahoprojekt, s.r.o.

Čechova 727

Vyřizuje: Ing. Karel Smejkal

Telefon: 567 564 571

370 01 České Budějovice

E-mail: [karel.smejkal@khsjih.cz](mailto:karel.smejkal@khsjih.cz)

IČ: 02451379

Datum: 12.6.2018

Věc: „I/23 Olšany průtah DSP, VD-ZDS, AD“, – dokumentace pro společné územní a stavební řízení – závazné stanovisko orgánu ochrany veřejného zdraví

Krajská hygienická stanice kraje Vysočina se sídlem v Jihlavě jako orgán ochrany veřejného zdraví, který je dotčeným věcně příslušným správním úřadem ve smyslu ustanovení § 82 odst. 2 písm. i) zák. č. 258/2000 Sb., o ochraně veřejného zdraví ve znění pozdějších předpisů (dále jen „zákon o ochraně veřejného zdraví“) a místně příslušným dle § 11 odst. 1 zák. č. 500/2004 Sb., správní řád ve znění pozdějších předpisů (dále jen „správní řád“), vydává ve věci stavebního záměru „I/23 Olšany průtah DSP, VD-ZDS, AD“ v řízení podle § 4, odst. 2, písm. a) zákona č. 183/2006 Sb., stavební zákon ve znění pozdějších předpisů (dále jen „stavební zákon“) toto závazné stanovisko:

S projektovou dokumentací pro povolování staveb záměru „I/23 Olšany průtah DSP, VD-ZDS, AD“, s odkazem na § 30, 77 a 82 odst. 2 písmeno t) zákona o ochraně veřejného zdraví a nařízení vlády č. 272/2011 Sb. o ochraně zdraví před nepříznivými účinky hluku a vibrací, se **souhlasí**.

### Odůvodnění:

Dne 29.5.2018 byla KHS kraje Vysočina doručena žádost o vyjádření k projektové dokumentaci stavby „I/23 Olšany průtah DSP, VD-ZDS, AD“.

Oprava silnice I/23 začíná cca 60 m před začátkem obce Olšany ve směru od Telče. Konec opravy je ve stávající pracovní spáře na konci obce Olšany, resp. ještě o dalších cca 25 m dále za spárou kvůli plynulému napojení vozovky na stávající stav. Celková délka opravovaného úseku silnice I/23 je 630 m. Oprava silnice bude provedena ve stávajících šířkách vozovky odfrézováním obrusné vrstvy a pokládkou dvou nových asfaltových vrstev. V rámci stavby dochází pouze ke sjednocení základní šířky vozovky na 6,0 m. Součástí stavby je také oprava nepevněných krajnic, pročištění silničních příkopů a případných stávajících propustků pod sousedními sjezdy. Dále bude provedena sanace okrajů vozovky po obou stranách v šířce 1,50 m. Po dokončení opravy silnice bude obnoveno vodorovné dopravní značení. V rámci stavby bude provedena také výměna stávajících kanalizačních šachet, tvořících současně uliční vpusti, za nové šachty.

Po posouzení uvažovaného záměru konstatuje KHS kraje Vysočina, že uvažovaný záměr není v rozporu s požadavky zák. č. 258/2000 Sb., o ochraně veřejného zdraví ve znění pozdějších předpisů.

Ing. Karel Smejkal  
vedoucí oddělení hygieny obecné a komunální v Jihlavě

KRAJSKÝ ÚŘAD KRAJE VYSOČINA  
Odbor životního prostředí a zemědělství  
Žižkova 57, 587 33 Jihlava, Česká republika  
tel.: 564 602 111, e-mail: posta@kr-vysocina.cz

**BLAHOPROJEKT, s.r.o.**  
**Čechova 727**  
**370 01 České Budějovice**

*Datová schránka*

Váš dopis značky/ze dne 18/090/MB 27. 5. 2018	Číslo jednací KUJI 45232/2018 OŽPZ 55/2018	Vyřizuje/telefon Zdeňka Brunová 564 602 505	V Jihlavě dne 13. 6. 2018
---	--	---	------------------------------

#### **„I/23 Olšany průtah DSP, VD-ZDS, AD“ - stanovisko Natura**

Krajský úřad Kraje Vysočina, odbor životního prostředí a zemědělství (dále též „OŽPZ KrÚ Kraje Vysočina“) jako příslušný orgán vykonávající v přenesené působnosti státní správu ochrany přírody a krajiny podle ustanovení § 77a odst. 4 písm. n) zákona ČNR č. 114/1992 Sb., o ochraně přírody a krajiny, ve znění pozdějších předpisů (dále jen „zákon o ochraně přírody“) po posouzení záměru

#### **„I/23 Olšany průtah DSP, VD-ZDS, AD“**

vydává v souladu s ustanovením § 45i odst. 1 zákona o ochraně přírody toto stanovisko:

**Záměr nemůže mít významný vliv na předmět ochrany nebo celistvost evropsky významné lokality nebo ptačí oblasti.**

#### **Odůvodnění:**

OŽPZ KrÚ Kraje Vysočina obdržel dne 29. 5. 2018 žádost o stanovisko z hlediska vlivu na evropsky významné lokality a ptačí oblasti (Natura 2000). Žádost podala společnost BLAHOPROJEKT, s.r.o., Čechova 727, 370 01 České Budějovice, který zastupuje investora záměru Ředitelství silnic a dálnic ČR. K žádosti byla přiložena projektová dokumentace vypracovaná Milanem Blažkem.

Předmětem záměru je oprava stávající silnice I/23 v délce 630 m v průtahu obcí Olšany. Oprava bude provedena odfrézováním obrusné vrstvy v tloušťce 5 cm a pokládkou dvou nových asfaltových vrstev v celkové tloušťce 9 cm. Bude provedena sanace okrajů vozovky po obou stranách v šířce 1,5 m. V rámci stavby budou dále pročištěny stávající příkopy, opraveny nepevněné krajnice a provedena obnova vodorovného dopravního značení.



Podkladem pro posouzení vlivu záměru na evropsky významné lokality nebo ptačí oblasti byla žádost i skutečnosti obecně známé. Za skutečnosti obecně známé považuje OŽPZ KrÚ Kraje Vysočina, mj. takové poznatky, které jsou abstrahované (zpravidla odbornou literaturou) z většího počtu obdobných případů a je tedy možné je předpokládat i u obdobného případu jedinečného. Dále má OŽPZ KrÚ Kraje Vysočina, za skutečnosti obecně známé ty, které se sice týkají jedinečného jevu, ale byly už dříve (tj. nezávisle na vedeném řízení) popsány a tento popis je veřejně přístupný. Podkladem pro posouzení vlivu záměru jsou i skutečnosti známé z úřední činnosti. Zde se jedná zejména o vymezení evropsky významných lokalit (dále také „EVL“) a ptačích oblastí (v Kraji Vysočina není žádná ptačí oblast), předměty jejich ochrany (viz např. <http://www.nature.cz/natura2000-design3/hp.php>), aktuální stav předmětu ochrany, inventarizační průzkumy pro EVL a plány péče pro zvláště chráněná území na území EVL, odborné informace o přírodních stanovištích (např. <http://www.biomonitoring.cz/stanoviste.php>), ekologii, biologii, rozšíření, ohrožení a péči o druhy (např. <http://www.biomonitoring.cz>).

Příslušný úřad vychází z úvahy, že výše uvedený záměr nebude mít vliv na životní prostředí přesahující pozemky, na kterých je záměr umístěn (záměr svými negativními vlivy nebude překračovat limitní hodnoty stanovené zvláštními právními předpisy za hranicí pozemků určených k jeho realizaci) při předpokladu zachování v žádosti uvedených parametrů a činností.

V bezprostřední blízkosti záměru se nenachází žádná EVL. Ve vzdálenosti přibližně 2,6 km od záměru se nachází evropsky významná lokalita EVL Nová Říše CZ0613327 (jihozápadní směr od záměru), která je vyhlášena pro ochranu evropsky významného druhu sekavec (*Cobitis taenia*).

Vzdálenost EVL od daného záměru, její předmět ochrany a konkrétní výše uvedená činnost zaručují, že nemůže dojít k jejímu ovlivnění, a proto lze vyloučit negativní vliv záměru na evropsky významné lokality a ptačí oblasti (Natura 2000).

Toto stanovisko nenahrazuje stanoviska a vyjádření z hlediska druhové ochrany vydávaná podle zákona č. 114/1992 Sb., o ochraně přírody, případně dalších předpisů. Stanovisko není vydáváno ve správním řízení (§ 90 odst. 1 zákona o ochraně přírody) a nelze proti němu podat odvolání.

Mgr. Zdeňka Brunová  
Úředník odboru životního prostředí a zemědělství

KRAJSKÝ ÚŘAD KRAJE VYSOČINA  
Odbor životního prostředí a zemědělství  
Žižkova 57, 587 33 Jihlava, Česká republika  
tel.: 564 602 111, e-mail: posta@kr-vysocina.cz

BLAHOPROJEKT, s.r.o.  
IČ 024 51 379  
Čechova 727  
370 01 České Budějovice

(obdrží prostřednictvím DS)

Váš dopis značky/ze dne 18/090/MB 27. 5. 2018	Číslo jednací KUJI 46156/2018 OZPZ 17/2018 MI	Vyřizuje/telefon František Mládek 564 602 513	V Jihlavě dne 18. 6. 2018
---	---	---	------------------------------

**„I/23 Olšany průtah DSP, VD-ZDS, AD“ – vyjádření z hlediska zákona č. 100/2001 Sb., o posuzování vlivů na životní prostředí a o změně některých souvisejících zákonů (zákon o posuzování vlivů na životní prostředí), ve znění pozdějších předpisů (dále jen „zákon o EIA“)**

Krajský úřad Kraje Vysočina, odbor životního prostředí a zemědělství (dále také „KrÚ Kraje Vysočina, OŽPZ“), jako příslušný úřad dle § 22 písmene a) zákona o EIA, obdržel dne 29. 5. 2018, od společnosti BLAHOPROJEKT, s.r.o., IČ 024 51 379, se sídlem Čechova 727, 370 01 České Budějovice, žádost o vyjádření k výše uvedené stavbě z hlediska zákona o EIA. Společně se žádostí obdržel KrÚ Kraje Vysočina, OŽPZ i projektovou dokumentaci, zpracovanou společností BLAHOPROJEKT, s.r.o., IČ 024 51 379, se sídlem Čechova 727, 370 01 České Budějovice, číslo zakázky: 18-003-2. Investorem je Ředitelství silnic a dálnic ČR, IČ 659 93 390, Na Pankráci 56, 140 00 Praha 4.

Předmětem stavby je oprava stávající silnice I/23 v délce 630 m v průtahu obcí Olšany. Začátek úseku je tedy v km 0,000 (71,160 provozního staničení), konec úseku v km 0,630 (71,790 provozního staničení). Oprava bude provedena zhruba ve stávajících šířkách vozovky (s odchylkami do 10 cm), v rámci stavby dojde pouze ke sjednocení základní šířky vozovky na 6,0 m. V některých zatáčkách (na konci stavby), kde je stávající šířka vozovky trochu větší a umožňuje tak provedení větší šířky, je provedeno příslušné plynulé rozšíření vozovky, jež však nepřekračuje její původní šířku. Oprava silnice I/23 bude provedena odfrézováním obrusné vrstvy v tl. 50 mm a pokládkou dvou nových asfaltových vrstev v celkové tloušťce 90 mm, čímž dojde k zesílení nivelety o 40 mm. Vyjma vlastní opravy vozovky bude provedena také oprava nezpevněných krajnic, pročištění silničních příkopů nebo doplnění ocelových svodidel. Provedena bude sanace okrajů vozovky po obou stranách a také výměna stávajících kanalizačních šachet za nové monolitické šachty.

Stavba „I/23 Olšany průtah DSP, VD-ZDS, AD“ je umístěna v katastrálním území Olšany u Telče (711080). Oprava silnice I/23 začíná přibližně 60 m před začátkem obce Olšany ve směru od

Telče. Konec opravy je ve stávající pracovní spáře na konci obce Olšany, resp. ještě o dalších přibližně 25 m dále za spárou kvůli plynulému napojení vozovky na stávající stav. V dotčené lokalitě se nenacházejí ložiska nerostných surovin, ani chráněná ložisková území. Nevyskytují se zde stará důlní díla ani hlavní důlní díla. Během opravy nebude zasahováno do vodních toků. Nedaleko navržené stavby se nachází památný strom dle zákona č. 114/1992 Sb., o ochraně přírody a krajiny, ve znění pozdějších předpisů (dále jen „zákon o ochraně přírody a krajiny“) – lípa v Olšanech. Opravou silnice nebude lípa nijak ohrožena. V řešeném území se nenacházejí žádná zvláště chráněná území dle zákona o ochraně přírody a krajiny, ani přírodní parky. V prostoru stavby se nenachází žádný významný krajinný prvek „ze zákona“, ani registrovaný významný krajinný prvek. Trasa silnice I/23 v řešeném úseku přímo nekříží žádný ze skladebných prvků územního systému ekologické stability.

KrÚ Kraje Vysočina, OŽPZ vydal dne 13. 6. 2018, pod č. j. KUJI 45232/2018 OZPZ 55/2018, stanovisko v souladu s § 45i odst. 1 zákona o ochraně přírody a krajiny, ve kterém se uvádí, že záměr nemůže mít významný vliv na předmět ochrany nebo celistvost evropsky významné lokality nebo ptačí oblasti (tzv. „stanovisko Natura 2000“).

KrÚ Kraje Vysočina, OŽPZ, jako příslušný úřad dle § 22 písm. a) zákona o EIA po posouzení předložených podkladů, s přihlédnutím k zásadám, uvedeným v příloze č. 2 k zákonu o EIA, uvádí, že stavba „I/23 Olšany průtah DSP, VD-ZDS, AD“, při zachování výše uvedených parametrů a činností, **nepodléhá** zjišťovacímu řízení a posouzení z hlediska vlivů na životní prostředí dle zákona o EIA.

#### Odůvodnění:

Stavba „I/23 Olšany průtah DSP, VD-ZDS, AD“ spočívá v opravě stávající silnice I/23 v délce 630 m v průtahu obcí Olšany. Šířka vozovky je téměř v celém předmětném úseku konstantní 6,0 m a zhruba odpovídá stávající šířce vozovky (s odchylkami cca do 10 cm). V některých zatáčkách (na konci stavby), kde je stávající šířka vozovky trochu větší a umožňuje tak provedení větší šířky, je provedeno příslušné plynulé rozšíření vozovky, jež však nepřekračuje její původní šířku. Směrové řešení opravy silnice I/23 je zcela dáno její trasou a navrženou úpravou zůstává beze změn. Opravovaný úsek nezasahuje do žádného zvláště chráněného území dle zákona o ochraně přírody a krajiny. Přihlédnuto bylo také ke stanovisku Natura 2000, kde je uvedeno, že záměr nemůže mít významný vliv na předmět ochrany nebo celistvost evropsky významné lokality nebo ptačí oblasti. Na základě výše uvedených údajů se tedy nejedná o záměr (bod 49 (*Silnice všech tříd a místní komunikace I. a II. třídy o méně než čtyřech jízdních pružích od stanovené délky (a); ostatní pozemní komunikace od stanovené délky (a) a od stanovené návrhové intenzity dopravy předpokládané pro novostavby a ročního průměru denních intenzit pro stávající stavby (b). Limity: a) 2 km, b) 1 000 voz/24 hod.*), uvedený v kategorii II, v příloze č. 1 k zákonu o EIA, ani o významnou změnu záměru ve smyslu ustanovení § 4 odst. 1 písm. c) zákona o EIA (opravou bude zhruba zachována stávající šířka vozovky a směrové vedení trasy kopíruje trasu stávající). Navrženou opravou silnice I/23 dojde ke zlepšení jejího technického stavu a zkvalitnění povrchu komunikace. Nejedná se ani o podlimitní záměr ve smyslu § 4 odst. 1 písm. d) zákona o EIA, jelikož stavba nedosahuje alespoň 25 % příslušné limitní hodnoty a nenachází se ve zvláště chráněném území nebo jeho ochranném pásmu dle zákona o ochraně přírody a krajiny. Z výše uvedeného tedy vyplývá, že akce „I/23 Olšany průtah DSP, VD-ZDS, AD“ nenaplnuje dikci § 1 odst. 2) zákona o EIA, poněvadž neobsahuje záměry, které jsou předmětem posuzování vlivů na životní prostředí dle § 4 zákona o EIA.

Toto vyjádření není rozhodnutím ve smyslu zákona č. 500/2004 Sb., správní řád, ve znění pozdějších předpisů a nelze se proti němu odvolat, rovněž nenahrazuje vyjádření dotčených správních úřadů ani příslušná povolení podle zvláštních právních předpisů.

Ing. František Mládek  
úředník odboru životního prostředí a zemědělství



**LESY ČESKÉ REPUBLIKY, S. P., SPRÁVA TOKŮ - OBLAST POVODÍ DYJE**

Jezuitská 14/13, Brno - město, 602 00 Brno, tel. +420 956952111, fax +420 542513214, ost52@lesy-cr.cz, ID DS:e8jcfns

**Blahoprojekt, s r.o.  
Čechova 727  
České Budějovice  
370 01  
Česká republika**

VÁŠ DOPIS ZN.	ČÍSLO JEDNACÍ	SPISOVÁ ZNAČKA	DATUM
	LCR952/002632/2018	LCR10004776/2017	18.6.2018
VYŘIZUJE	TELEFON	GSM	FAX
Dostálová	724 614 030		
			E-MAIL
			petra.dostalova@lesy-cr.cz

Věc: Vyjádření ke stavbě „I/23 Olšany průtah DSP, VD-ZDS, AD“

Lesům České republiky, s. p. (dále jen LČR), Správě toků – oblast povodí Dyje, jste předložili žádost o vyjádření ke stavbě „I/23 Olšany průtah DSP, VD-ZDS, AD“ v k.ú. Olšany u Telče

Projektová dokumentace „I/23 Olšany průtah DSP, VD-ZDS, AD“ pro vydání stavebního povolení řeší opravu silnice I/23, která začíná cca 60 m před začátkem obce Olšany ve směru od Telče. Konec opravy je ve stávající pracovní spáře na konci obce Olšany, resp. ještě o dalších cca 25 m dále za spárou kvůli plynulému napojení vozovky na stávající stav. Celková délka opravovaného úseku silnice I/23 je 630 m. Začátek úseku je v km 0,000 (71,160 provozního staničení), konec úseku je v km 0,63000 (71,790 provozního staničení). Navrženou opravou silnice I/23 dojde ke zlepšení jejího technického stavu, zkvalitnění povrchu komunikace a celkově tak k prodloužení životnosti vozovky. Součástí stavby je také oprava nebezpečných krajnic, pročištění silničních příkopů a případných stávajících propustků pod sousedními sjezdy. Dle provedené diagnostiky vozovky bude také provedena sanace okrajů vozovky po obou stranách v šířce 1,50 m. Po dokončení opravy silnice bude obnoveno vodorovné dopravní značení. V rámci stavby bude provedena také výměna stávajících kanalizačních šachet, tvořících současně uliční vpusti, za nové šachty.

Zmíněná stavba se nachází asi 45 m od toku LP Řečice v km 9,0.

Lesy ČR, s.p., Správa toků-oblast povodí Dyje, jako správce LP Řečice v km 9,0, IDVT 10202248, 4-14-01-0300; **souhlasí se stavbou „I/23 Olšany průtah DSP, VD-ZDS, AD“ za dodržení těchto podmínek:**

1. Během celé stavby nesmí dojít ke zhoršení kvality povrchových a podzemních vod, a to zejména ropnými látkami, stavebním odpadem a dalšími škodlivinami ze stavebních strojů nebezpečným vodám.
2. Stavební materiál, vzniklé odpady a ani zemina z výkopů nebo sediment z čištění propustků nesmí být ukládán na břehové hrany a do průtočného profilu koryta vodního toku a to v 6 m ochranném pásmu vodních toků (na levém ani pravém břehu vodního toku). Dále umístěný materiál musí být zajištěn tak, aby při zvýšených průtocích a srážkách nedošlo k jeho splachování do koryt vodních toků.
3. Odbroušený materiál, který se nebude zpětně recyklovat, bude odvezen na předem určenou skládku mimo 6 m ochranné pásmo výše jmenovaného vodního toku.

S pozdravem

Lesy České republiky, s.p.  
Ing. Pavel Hopjan  
vedoucí Správy toků  
oblast povodí Dyje

Toto vyjádření má platnost 2 roky.

v zastoupení Antonín Ryček

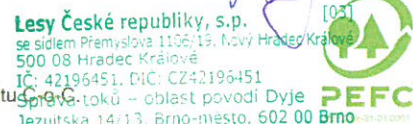
Lesy České republiky, s.p., se sídlem Přemyslova 1106/19, Nový Hradec Králové, Hradec Králové, PSČ 500 08

Spisová značka AXII 540 vedená u rejstříkového soudu v Hradci Králové, IČ: 42196451, DIČ: CZ42196451

Lesy České republiky, s.p., jsou držitelem osvědčení o účasti v certifikaci lesů, loga PEFC (08-2101/0001) a certifikátus správce toků – oblast povodí Dyje

Státní podnik Lesy České republiky, s.p., zachovává nulovou toleranci k jakémukoli nelegálnímu jednání a dodržuje maximální transparentnost, legalitu a etiku. Součástí firemní kultury státního podniku Lesy České republiky, s.p., je Criminal compliance program (viz www.lesy-cr.cz), který stanoví zásady a pravidla jednání zaměstnanců či jiných osob jednajících za státní podnik Lesy České republiky, s.p. (dále jen „zaměstnanec“). Každý zaměstnanec má povinnost oznámit jakékoli podezřelý či nelegální jednání. V jakémkoli případě, kdy je jednání zaměstnance v rozporu s Criminal compliance programem, nelze je považovat za jednání v rámci nebo v zájmu státního podniku Lesy České republiky, s.p. Takové jednání je možné oznámit, a to i anonymně způsoby uvedenými na webových stránkách.

www.lesy-cr.cz





# Městský úřad Telč

odbor životního prostředí – odpadové hospodářství  
nám. Zachariáše z Hradce 10, 588 56 Telč  
pracoviště Na Sádkách 453, 588 56 Telč

tel.: +420 567 112 492

fax: +420 567 112 499

e-mail: vera.mikesova@telc.eu

PID

BLAHOPROJEKT, s.r.o.  
Čechova 727  
370 01 České Budějovice

Vaše značka

Značka  
Telč 4399/2018 OŽP/Mi

Vyřizuje  
Věra Mikešová, DiS.

Telč  
19. 6. 2018

## Závazné stanovisko

Městský úřad Telč, odbor životního prostředí, (dále jen „odbor ŽP“), jako věcně a místně příslušný orgán veřejné správy na úseku odpadového hospodářství podle § 61 odst. 1 písm. c) zákona č. 128/2000 Sb., o obcích, v platném znění, § 71 písm. k) zákona č. 185/2001 Sb., o odpadech (dále jen „zákon o odpadech“) a podle § 11 odst. 1 zákona č. 500/2004 Sb., správní řád, v platném znění (dále jen „správní řád“)

### s o u h l a s í

podle ustanovení § 79 odst. 4 zákona o odpadech a § 149 odst. 1 správního řádu s umístěním a povolením stavby z hlediska nakládání s odpady:

**název stavby:** I/23 Olšany průtah DSP, VD-ZDS, AD (dále jen „předmětná stavba“)

**investor:** Ředitelství silnic a dálnic ČR, Na Pankráci 56, 140 00 Praha 4, IČ 65993390

**zastoupený** Ing. Marií Tesařovou, ředitelkou správy Jihlava

### bez podmínek.

### Odůvodnění:

Dne 29. 5. 2018 obdržel odbor ŽP písemnou žádost o vydání závazného stanoviska k povolení stavby: Novostavba rodinného domu podle § 79 odst. 4 zákona o odpadech. Přílohou žádosti je projektová dokumentace, kterou zpracoval BLAHOPROJEKT, s.r.o., Čechova 727, 370 01 České Budějovice.

Investorem stavby je: Ředitelství silnic a dálnic ČR, Na Pankráci 56, 140 00 Praha 4, IČ 65993390



Městský úřad Telč, odbor životního prostředí, jako orgán veřejné správy v oblasti odpadového hospodářství nemá k uvedené akci námitek. Předložená projektová dokumentace byla podrobně a dostatečně zpracována.

Při hledání způsobu využití nebo odstranění odpadů bude dodržována hierarchie způsobů nakládání s odpady, tedy pokud nelze vzniku odpadu předejít nebo jej opětovně použít, bude dána přednost recyklaci odpadů před jiným využitím odpadů. Odstranění odpadů (např. skládkováním), bude použito až v poslední řadě.

Na nakládání s nekontaminovanou zemínou a jiným přírodním materiálem vytěženým během stavební činnosti, pokud je zajištěno, že materiál bude použit ve svém přirozeném stavu pro účely stavby na místě, na kterém byl vytěžen, se nevztahuje zákon o odpadech (§2 odst. 3 zákona o odpadech).

Původce odpadů je povinen se vzniklými odpady nakládat v souladu se zákonem o odpadech. Odpady není možné předávat osobám, které nejsou oprávněné k jejich převzetí. Ukládání odpadů na povrchu je možné pouze za splnění legislativních podmínek, především v souladu s vyhláškou č. 294/2005 Sb., o ukládání odpadů na skládky a jejich využívání na povrchu terénu, v platném znění.

Stavba z hlediska nakládání s odpady bude realizována v souladu s předloženou projektovou dokumentací a k případným dalším změnám před jeho realizací bude vyžádáno nové závazné stanovisko.

K žádosti o kolaudaci u příslušného stavebního úřadu bude doložena kopie dokladů o zákonném využití nebo odstranění vzniklých odpadů. Z dokladů musí být patrné, jaký odpad a v jakém množství byl předán oprávněné osobě a datum předání odpadu. Čestné prohlášení není bráno jako doklad prokazující zákonné nakládání s odpady.

**Toto závazné stanovisko nenahrazuje rozhodnutí a stanoviska orgánů státní správy vydávaná podle dalších zvláštních právních předpisů.**

#### **Poučení:**

Proti tomuto závaznému stanovisku se nelze samostatně odvolat a opravné prostředky lze proti němu uplatnit pouze v režimu § 149 správního řádu.

**Ing. Vlastislav Soukup**  
*vedoucí odboru životního prostředí*  
*Městského úřadu Telč*

na vědomí: MěÚ Telč, odbor stavební úřad

**Příloha k závaznému stanovisku č. Telč 4399/2018 OŽP (Seznam odpadů, které mohou při stavbě vznikat (dle vyhlášky č. 93/2016 Sb., Katalog odpadů)**

**Při stavbě mohou vznikat odpady:**

a)	17 01 01	O	beton
	17 01 02	O	cihly
	17 01 03	O	tašky a keramické výrobky
	17 03 02	O	asfaltové směsi
	17 05 04	O	zemina a kamení
	17 05 08	O	šterk ze železničního svršku neuvedený pod číslem 17 05 07
	17 09 04	O	smíšené stavební a demoliční odpady

**Tyto odpady budou přednostně recyklovány, není-li to možné, budou předány do zařízení, které je oprávněno uveřejněné odpady přijímat. V místě stavby může být k terénním úpravám využita pouze nekontaminovaná zemina a upravený stavební odpad (recyklát).**

b)	15 01 01	O	papírové a lepenkové obaly
	15 01 02	O	plastové obaly
	15 01 03	O	dřevěné obaly
	15 01 04	O	kovové obaly
	15 01 06	O	směsné obaly
	17 02 01	O	dřevo
	17 02 02	O	sklo
	17 02 03	O	plasty
	17 04 05	O	železo a ocel
	17 04 07	O	směsné kovy
	17 04 11	O	kabely
	17 06 04	O	izolační materiály
	17 08 02	O	stavební materiály na bázi sádky

**Tyto odpady mohou být využity nebo odstraněny pouze v zařízeních k využití nebo odstranění ostatních odpadů.**

c)	17 06 01	N	izolační materiál s obsahem azbestu
	17 06 05	N	stavební materiály obsahující azbest

**Při nakládání s těmito odpady je nutné splnit povinnosti dle § 35, odst. 1 a 2 zákona o odpadech:**

(1) Původce odpadů obsahujících azbest a oprávněná osoba, která nakládá s odpady obsahujícími azbest, jsou povinni zajistit, aby při tomto nakládání nebyla z odpadů do ovzduší uvolňována azbestová vlákna nebo azbestový prach a aby nedošlo k rozlití kapalin obsahujících azbestová vlákna.

(2) Odpady obsahující azbestová vlákna nebo azbestový prach lze ukládat pouze na skládky k tomu určené. Odpady musí být upraveny, zabaleny, případně po uložení na skládku okamžitě zakryty. Provozovatel skládky je povinen zajistit, aby se částice azbestu nemohly uvolňovat do ovzduší.

d)	15 01 10	N	obaly obsahující zbytky n. látek nebo obaly těmito látkami znečištěné
	17 01 06	N	směsi nebo oddělené frakce betonu, cihel, tašek a keramických výrobků obsahujících nebezpečné látky
	17 02 04	N	sklo, plasty a dřevo obsahující neb. látky nebo neb. látkami znečištěné
	17 03 01	N	asfaltové směsi obsahující dehet
	17 03 03	N	uhelný dehet a výrobky z dehtu
	17 04 09	N	kovový odpad znečištěný nebezpečnými látkami
	17 04 10	N	kabely obsahující ropné látky, uhelný dehet a jiné nebezpečné látky
	17 05 03	N	zemina a kamení obsahující nebezpečné látky
	17 05 07	N	šterk ze železničního svršku obsahující nebezpečné látky
	17 06 03	N	jiné izolační materiály, které jsou nebo obsahují nebezpečné látky
	17 08 01	N	stavební materiály na bázi sádky znečištěné nebezpečnými látkami

Městský úřad Telč, nám. Zachariáše z Hradce 10, 588 56 Telč

Tel. : +420 567 112 411, Fax: +420 567 112 403, Mobil: +420 606 618 551, Internet: <http://www.telc.eu>, E-mail: [epodatelna@telc.eu](mailto:epodatelna@telc.eu)

17 09 01	N	stavební a demoliční odpady obsahující rtuť
17 09 02	N	stavební a demoliční odpady obsahující PCB(např.těsnící materiály obsahující PCB, podlahoviny na bázi pryskyřic obsahující PCB, utěsněné zasklené dílce obsahující PCB, kondenzátory obsahující PCB
17 09 03	N	stavební a demoliční odpady(včetně odp. směsí)obsahující neb. látky

**Tyto odpady mohou být využity nebo odstraněny pouze v zařízeních k využití nebo odstranění nebezpečných odpadů.**

**Ministerstvo obrany ČR**  
**Sekce nakládání s majetkem**  
**odbor ochrany územních zájmů**  
Tychonova 1, Praha 6, PSČ 160 01, datová schránka hjyaavk

---

Sp. zn.: 38346/2018-1150-OÚZ-ČB

Pardubice 20. června 2018

BLAHOPROJEKT, s.r.o.  
Milan Blažek  
Čechova 727  
370 01 České Budějovice

**Závazné stanovisko pro stavební řízení**  
**I/23 Olšany průtah (k.ú. Olšany u Telče)**  
K čj. 18/090/MB

**Ministerstvo obrany ČR**, Sekce nakládání s majetkem, odbor ochrany územních zájmů, oddělení ochrany územních zájmů Pardubice, v souladu se zmocněním v § 175 odst. 1 zákona č. 183/2006 Sb., o územním plánování a stavebním řádu (stavební zákon), ve znění pozdějších předpisů (dále jen „stavební zákon“), jako věcně a místně příslušné ve smyslu zákona č. 222/1999 Sb., o zajišťování obrany České republiky, ve znění pozdějších předpisů (dále jen „zákon o zajišťování obrany ČR“), na teritoriu okresů České Budějovice, Český Krumlov, Havlíčkův Brod, Hradec Králové, Chrudim, Jablonec nad Nisou, Jičín, Jihlava, Jindřichův Hradec, Kolín, Kutná Hora, Liberec, Náchod, Pardubice, Pelhřimov, Rychnov nad Kněžnou, Semily, Svitavy, Tábor, Trutnov, Ústí nad Orlicí, Žďár nad Sázavou, a v souladu s Rozkazem ministra obrany č. 39/2011 - Zabezpečení výkonu působnosti MO ve věcech územního plánování a stavebního řádu, v platném znění, **vydává** ve smyslu § 4 odst. 2 písm. a) stavebního zákona pro potřeby vedeného řízení

**souhlasné závazné stanovisko**

**k záměru tak, jak byl doložen v písemné a grafické dokumentaci při dodržení následujících podmínek:**

- Před zahájením akce požadují zaslat přesný termín realizace stavby a schválený návrh dopravně inženýrského opatření na Agenturu logistiky Regionální středisko vojenské dopravy Olomouc, ul. Dobrovského 6, 779 00 Olomouc (kontaktní osoba - prap. David Regmund - tel. č. 973 401 554 nebo 724 006 068).

Odůvodnění:

Ministerstvo obrany ČR v souladu se zmocněním v § 175 odst. 1 stavebního zákona, dle § 161 téhož zákona a zákona o zajišťování obrany ČR provedlo po obdržení vaší žádosti o vydání závazného stanoviska dotčeného orgánu vyhodnocení předloženého záměru, prověřilo evidenci technické infrastruktury v jeho vlastnictví. **Ministerstvo obrany ČR neeviduje inženýrské sítě a podzemní telekomunikační vedení, které by byly s daným stavebním záměrem v kolizi.**

Daný stavební záměr je lokalizován v územích vymezených Ministerstvem obrany ČR v souladu s § 175 stavebního zákona u stavebních úřadů. Tato vymezená území Ministerstva obrany ČR jsou shodná s údaji o území poskytovanými Ministerstvem obrany ČR pro ÚAP a jejich součástí jsou podrobné specifikace podmínek ve vymezeném území Ministerstva obrany ČR a zákonná určení. Na základě odborného vyhodnocení stavebního záměru Ministerstvo obrany ČR konstatuje, že předložený stavební záměr není v rozporu se zájmy Ministerstva obrany ČR a nekoliduje s ochranou zájmů Ministerstva obrany ČR (viz ÚAP - jev 102a, 119).

Realizace stavebního záměru neohrozí naplnění veřejného zájmu ve smyslu zajištění obrany a bezpečnosti státu pouze za předpokladu plného respektování a splnění výše uvedených podmínek Ministerstva obrany ČR, které **musí být z důvodu ochrany veřejného zájmu uvedeny v rozhodnutí stavebního úřadu**, které bude doručeno Ministerstvu obrany ČR v jednom výtisku.

**Toto závazné stanovisko Ministerstva obrany ČR je platné 2 roky a musí být vyžádáno znovu, nebude-li během této doby stavba zahájena nebo dojde-li ke změnám v umístění, výšce nebo rozsahu stavby.**

Kontaktní osoba: Ing. Barbora Štroufová, tel.č. 973 321 587

Ing. Barbora Štroufová  
rada  
Oddělení ochrany územních zájmů Pardubice

V další korespondenci, týkající se výše uvedené věci, uvádějte odkaz na sp. zn.: 38346/2018-1150-OÚZ-ČB tohoto závazného stanoviska Ministerstva obrany ČR.

Adresa pro doručování:  
Ministerstvo obrany ČR,  
Sekce nakládání s majetkem,  
odbor ochrany územních zájmů,  
oddělení ochrany územních zájmů Pardubice  
Teplého 1899, 530 02 Pardubice  
IČO: 60162694

# Krajská správa a údržba silnic Vysočiny příspěvková organizace



Kosovská 1122/16, 586 01 Jihlava

Oddělení TS Jihlava, Kosovská 16, 586 01 Jihlava

**BLAHOPROJEKT, s.r.o.**  
Milan Blažek  
Čechova 727  
370 01 České Budějovice

<i>Váš dopis značky</i>	<i>Naše značka</i>	<i>E-mail</i>	<i>Vyřizuje</i>	<i>V Jihlavě dne</i>
	007025/18	beranek.l@ksusv.cz	Beránek	27.6.2018
			tel. 567 117 153	

## Věc: Vyjádření pro stavbu „I/23 Olšany průtah, DSP, VD-ZDS, AD“

Podle předložené žádosti se jedná o opravu stávající silnice I/23 v délce 630 m v průtahu obcí Olšany. Stavba se dotýká silnic Kraje Vysočina objízdnými trasami, které vedou pro vozidla do 7,5 t přes obec Nová Říše a po silnicích II/407 a II/112 do Telče a nad 7,5 t přes Stonařov a Třešť po silnicích II/402 a II/406.

Jako majetkový správce silnic II. a III. třídy v okrese Jihlava **souhlasíme** se stavbou dle předložené žádosti.

S pozdravem

**Ing. Eduard Fiala**

vedoucí technicko-správního oddělení

KSÚS Vysočiny

Krajská správa a údržba  
silnic Vysočiny, příspěvková organizace  
Kosovská 1122/16, 586 01 Jihlava  
IČO: 00090450  
Oddělení TSÚ Jihlava, Kosovská 16, Jihlava  
tel.: 567 117 111, fax: 567 117 199





NÁRODNÍ  
PAMÁTKOVÝ  
ÚSTAV

ÚZEMNÍ ODBORNÉ  
PRACOVNÍSTĚ  
V TELČI

Váš dopis č. / ze dne: 18/090/MB 27. 5. 2018  
Naše č.: NPÚ-372/42876/2018  
Vyřizuje: Kába / 725 308 476  
Spisový znak: 820.3.6.

Telč 29. 6. 2018

BLAHOPROJEKT s. r. o.  
Čechova 727  
370 01 ČESKÉ BUDĚJOVICE

Konzultační vyjádření dle § 32 zákona č. 20/1987 Sb., o státní památkové péči, ve znění pozdějších změn.

**Olšany, okres Jihlava, kraj Vysočina; „I/23 Olšany průtah DSP, VD-ZDS, AD“, na p. p. č. 2245, 925/1 a 2001 v k. ú. Olšany u Telče.**

Vážení,

dne 29. 5. 2018 jsme obdrželi Vaši žádost o vyjádření odborné organizace státní památkové péče na akci „I/23 Olšany průtah DSP, VD-ZDS, AD“. Předmětem žádosti je vyjádření k opravě stávající silnice I/23 v délce 630 m v průtahu obcí Olšany. Bude provedeno odfrézování obrusné vrstvy v tl. 5 cm a pokládka nových asfaltových vrstev, v rámci stavby bude také provedena sanace okrajů vozovky po obou stranách v šířce 1,50 m. Plánovaný záměr se nachází na území, jež není památkově chráněným územím ve smyslu ustanovení zákona č. 20/1987 Sb., o státní památkové péči, ve znění pozdějších předpisů.

**Konstatujeme, že návrh lze z hlediska odborné organizace realizovat bez poškození zájmů památkové péče. Upozorňujeme však na zákonnou povinnost oznámit stavební činnost Archeologickému ústavu Akademii věd ČR (dále jen „AV ČR“) a v případě nálezu v průběhu prací je nutné práce přerušit a neprodleně postupovat podle § 176 zákona č. 183/2006 Sb., stavební zákon, a § 23, odst. 2 a 3 zákona č. 20/1987 Sb., zákona o státní památkové péči.**

#### Upozornění

Zájmová lokalita prochází územím s archeologickými nálezy **Olšany (karta UAN SAS č.: 23-43-04/1)** Celé zájmové území je také klasifikováno jako území s možnými archeologickými nálezy. Zamýšlený záměr lze realizovat při dodržení postupu uvedeném v zákoně.



*Výřez mapové aplikace SAS - území s archeologickými nálezy*

Upozorňujeme, že záměr se nachází na území s archeologickými nálezy a území s možnými archeologickými nálezy ve smyslu § 22, odst. 2, zák. č. 20/1987, v platném znění. **Při provádění jakýchkoliv zásahů do území s archeologickými nálezy (hloubení výkopů, apod.) je povinností majitele (správce, uživatele) již v době záměru oznámit stavební činnost Archeologickému ústavu AV ČR, Brno, v.v.i., Čechyňská 363/19, 612 00 BRNO a umožnit jemu nebo jiné oprávněné organizaci provedení záchranného archeologického výzkumu dle § 22., odst. 1 a 2 cit. zákona. Formulář oznámení o stavebním či jiném záměru je dostupný na <http://www.arup.cas.cz/?cat=442> a lze ho poslat elektronicky na e-mailovou adresu [oznameni@arup.cas.cz](mailto:oznameni@arup.cas.cz).**

**Pokud budou během prací zjištěny nepředvídané archeologické nálezy mimo záchranný archeologický výzkum, je stavebník povinen neprodleně oznámit tyto nálezy příslušnému stavebnímu úřadu a orgánu stavební památkové péče přímo nebo prostřednictvím obce, v jejímž územním obvodu k archeologickému nálezu došlo a učinit opatření nezbytná k tomu, aby nálezy nebyly poškozeny nebo zničeny, tzn. práce v místě nálezu přerušit – viz § 176 zákona č. 183/2006 Sb. (stavební zákon) a § 23, odst. 2 a 3 zákona č. 20/1987 Sb., v platném znění. Oznámení o archeologickém nálezu je povinen učinit nálezce nebo osoba odpovědná za provádění prací, při nichž došlo k archeologickému nálezu, a to nejpozději druhého dne po archeologickém nálezu nebo potom, kdy se o archeologickém nálezu dověděl.**

Toto písemné vyjádření odborné organizace státní památkové péče je platné pouze pro Vámi poslaný záměr a případné další úpravy, které nebyly předmětem tohoto řízení, nebudou prováděny bez předchozího souhlasného stanoviska orgánu státní památkové péče.

S pozdravem

Mgr. et Mgr. Jana Musilová, Ph.D.

vedoucí odboru péče o památkový fond



E.ON Servisní, s.r.o., F. A. Gerstnera 2151/6, 370 01 České Budějovice

BLAHOPROJEKT, s.r.o.  
Milan Blažek  
Čechova 727  
37001 České Budějovice

**E.ON Servisní, s.r.o.**

RCDS Jihlava  
Havlíčková 219/62  
586 01 Jihlava  
www.eon-distribuce.cz

Dana Hudečková  
T +420-545144438  
dana.hudeckova@eon.cz

Naše značka  
D8626-16262219

Jihlava, 03.07.2018

**Vyjádření o existenci zařízení distribuční soustavy (elektrická síť)  
ve vlastnictví E.ON Distribuce, a.s. a udělení souhlasu se stavbou  
a činností v ochranném pásmu**

Investor stavby: Ředitelství silnic a dálnic ČR  
Název stavby: I/23 Olšany průtah DSP, VD-ZDS, AD  
Místo stavby: KÚ Olšany u Telče (711080), žadatelem vyznačené  
zájmové území

Toto vyjádření slouží pro informaci o stávajícím elektrickém zařízení  
distribuční soustavy vlastněném a provozovaném společností E.ON  
Distribuce, a.s. a je vyjádřením pro územní a stavební řízení.

V zájmovém území výše uvedené stavby se nachází:

Nadzemní vedení VN  
Distribuční trafostanice VN/NN  
Podzemní vedení NN  
Nadzemní vedení NN

**Udělujeme souhlas se stavbou a činností v ochranném pásmu** zařízení  
distribuční soustavy ve smyslu § 46 odst. 11 zákona č. 458/2000 Sb., o  
podmínkách podnikání a výkonu státní správy v energetických odvětvích,  
v platném znění, při splnění následujících podmínek.

Při provádění zemních nebo jiných prací, které mohou ohrozit předmětné  
distribuční a sdělovací zařízení, jste povinni dle zákona č. 309/2006 Sb.,  
a nařízení vlády č. 591/2006 Sb., učinit veškerá opatření, aby nedošlo  
ke škodám na výše uvedeném zařízení, na majetku nebo na zdraví osob  
elektrickým proudem, zejména tím, že zajistíte:

1. V ochranných pásmech (dále jen OP) zařízení distribuční soustavy  
budou při realizaci uděleného souhlasu dodrženy podmínky dle § 46

Sídlo společnosti:  
F.A. Gerstnera 2151/6  
České Budějovice 7  
370 01 České Budějovice  
Společnost je zapsána  
v Obchodním rejstříku  
vedeném Krajským soudem  
v Českých Budějovicích,  
oddíl C., vložka 8464  
IČ: 251 86 213  
DIČ: CZ25186213



odst. 8 zákona č. 458/2000 Sb., v platném znění, kde se konstatuje, že v OP těchto zařízení je zakázáno pod písmeny:

- c) provádět činnosti, které by mohly ohrozit spolehlivost a bezpečnost provozu těchto zařízení nebo ohrozit život, zdraví či majetek osob
  - d) provádět činnosti, které by znemožňovaly nebo podstatně znesnadňovaly přístup k těmto zařízením.
2. Zakreslení trasy nadzemního i podzemního vedení vyskytujícího se v zájmovém území do všech vyhotovení prováděcí dokumentace a jeho vyznačení dobře viditelným způsobem přímo v terénu. Jedná se zejména o místa křížení či souběhu trasy vedení s trasou pohybu mechanizace, s trasou vedení výkopů a podobně tak, aby pracující na staveništi byli o hranicích OP trvale informováni.
  3. Objednání přesného vytýčení distribuční sítě (trasy kabelu) v terénu a to nejméně 14 dnů před zahájením prací v blízkosti podzemního kabelového vedení. V případě, že nebude možné trasu kabelu bezpečně určit pomocí vytyčovacího zařízení, je investor zemních prací povinen pro jednoznačné stanovení jeho polohy provést na určených místech a v nezbytném rozsahu ruční odkrytí kabelu podle pokynů zaměstnanců E.ON Česká republika, s.r.o. (dále jen ECZR). **Vytýčení kabelů VN, NN zajistí Jaroslav Příbyl**, tel.: 724-312523, email: jaroslav.pribyl@eon.cz.
  4. Provádění zemních prací v OP kabelového vedení výhradně klasickým ručním náradím bez použití jakýchkoli mechanismů s nejvyšší opatrností, nebude-li provozovatelem zařízení stanoveno jinak.
  5. Vhodné zabezpečení obnaženého kabelu (podložení, vyvěšení, ...) tak, aby nedošlo k jeho poškození poruchou nebo nepovolanou osobou. Označení výstražnými tabulkami bude provedeno podle pokynů pracovníka ECZR. Další podmínky pro zabezpečení našeho zařízení si vyhrazujeme při vytýčení nebo po jeho odkrytí.
  6. Vyřešení způsobu provedení souběhů a křížení výše zmíněné akce s distribučním zařízením bude odpovídat příslušným ČSN normám.
  7. Přizvání zástupce ECZR ke kontrole křižovatek a souběhů před záhozem výkopu. O kontrole bude proveden zápis do montážního nebo stavebního deníku. Při nedodržení této podmínky, budou poruchy vzniklé na zařízení odstraňovány na náklady investora stavby.
  8. Po dokončení musí stavba z pohledu ochrany před provozními a poruchovými vlivy distribuční soustavy odpovídat příslušným normám, zejména PNE 33 3301, PNE 33 3302, PNE 34 1050, ČSN EN 50 341-1, PNE 33 0000-1, ČSN EN 50 522, ČSN EN 61 936-1.

9. Po dokončení stavby připomínáme, že v OP distribučního zařízení je dále zakázáno:
  - a) zřizovat bez souhlasu vlastníka těchto zařízení stavby či umisťovat konstrukce a jiná podobná zařízení, jakož i uskladňovat hořlavé a výbušné látky
  - b) provádět bez souhlasu jeho vlastníka zemní práce
  - c) u nadzemního vedení nechávat růst porosty nad výšku 3 m
  - d) u podzemního vedení vysazovat trvalé porosty a přejíždět vedení mechanizmy o celkové hmotnosti nad 6t.
10. Veškerá stavební činnost v OP distribučního a sdělovacího zařízení bude před jejím zahájením konzultována s příslušným správcem zařízení (kontakty na správce zařízení jsou uvedeny v závěru tohoto vyjádření), který stanoví bezpečnostní opatření pro práce v OP příslušného rozvodného zařízení dle platné ČSN EN 50 110-1.
11. Veškeré práce s mechanizací, jejichž části se za provozu mohou přiblížit k vodičům v OP nadzemního vedení VN a výkopové práce v OP podzemního vedení VN, je nutno provádět za beznapětového stavu vedení a vypnutí požadujeme objednat nejméně 25 kalendářních dnů předem. Práce s mechanizací v OP vedení VVN je nutno provádět za beznapětového stavu vedení a vypnutí požadujeme objednat nejpozději do 10. dne předchozího měsíce.
12. Uhrazení veškerých nákladů na práce vyvolané stavbou (hradí investor stavby), není-li písemnou dohodou stanoveno jinak.
13. Neporušení stability podpěrných bodů nadzemního vedení a nenarušení podzemní uzemňovací soustavy.
14. Ohlášení jakéhokoliv poškození distribučního a sdělovacího zařízení na telefonním čísle Poruchové služby **800 22 55 77**.

#### **Kontakty správců zařízení:**

VN+NN

Regionální správa, Jiří Zimola, tel.: 54514-4668, email: [jiri2.zimola@eon.cz](mailto:jiri2.zimola@eon.cz)

#### **Vyjádření má platnost do 03.07.2020.**

Upozorňujeme Vás na možnou polohovou odchylku vedení v přiložené situaci s informativním zákresem sítí

Do přiložené a námi orazítované situace jsme **informativně** zakreslili:

- červeně čárkovaně nadzemní vedení VN
- zeleně plně podzemní vedení NN
- zeleně čárkovaně nadzemní vedení NN





**Při vytýčení trasy zařízení i ke kontrole před záhozem a ke všem dalším souvisejícím jednáním předložte, prosím, toto vyjádření.**

**V případě nedodržení vzdáleností a podmínek dle norem a platných právních předpisů, nesouhlasíme po ukončení stavby s její kolaudací.**

Vyjádření nenahrazuje a neuvádí připojovací podmínky. V případě, že požadujete připojení nového odběrného místa, můžete podat žádost elektronicky na [www.eon-distribuce.cz](http://www.eon-distribuce.cz).

S přátelským pozdravem

E.ON Servisní, s.r.o.

E.ON Servisní, s.r.o.  
F. A. Gerstnera 2151/6  
České Budějovice 7  
370 01 České Budějovice  
IČ: 25186213, DIČ: CZ25186213 110

Příloha: Orazítkovaná situace s informativním zákresem sítí

Následující oddíl se vyplňuje v případě žádosti o udělení souhlasu se zjednodušeným územním řízením nebo s uzavřením veřejnoprávní smlouvy

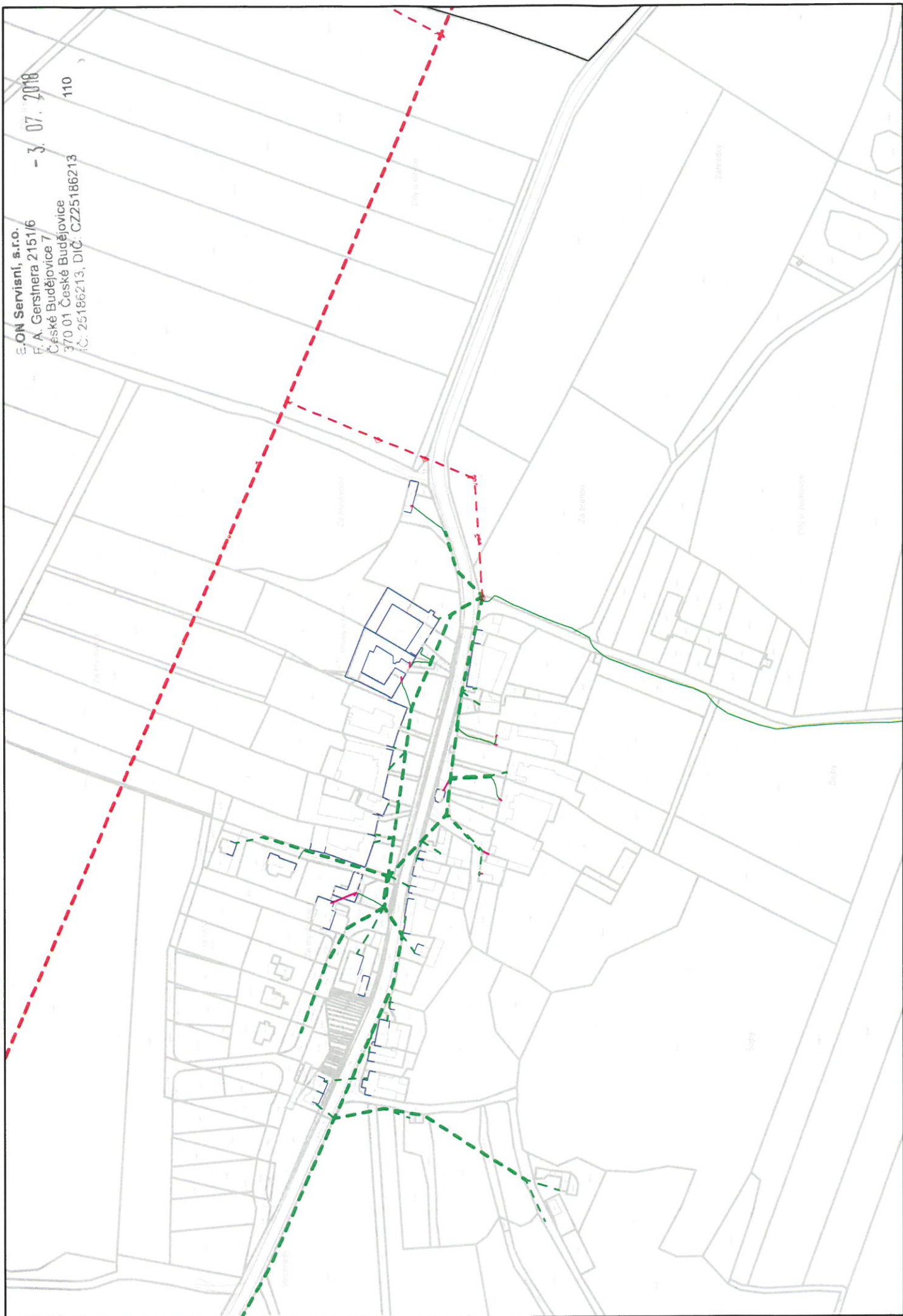
**Udělení souhlasu** (pro platnost udělení souhlasu je nutný podpis a razítko oprávněného pracovníka ECZR)

Souhlasíme – Nesouhlasíme se zjednodušeným územním řízením

Souhlasíme – Nesouhlasíme s uzavřením veřejnoprávní smlouvy

E.ON Česká republika, s.r.o.

Š. ON Servisní, s.r.o.  
F. A. Gerslhera 2151/6  
České Budějovice 7  
370 01 České Budějovice  
IČ: 25186213, DIČ: CZ25186213  
110



**Předmět:** vyjádření k akci I/23 Olšany

**Od:** Václavek Martin <vaclavek@zzsvysocina.cz>

**Datum:** 04.07.2018 14:38

**Komu:** <blazek@blahoprojekt.cz>

Dobrý den pane Blažku.

Naše stanovisko k akci **I/23 Olšany průtah** je tento: pokud bude zachován příjezd (alespoň částečně) a přístup k RD v úseku opravované vozovky, nemáme k realizaci akce námitek.

S pozdravem

**Bc. Martin Václavek**

vedoucí dopravy

tel.: +420 567 571 247

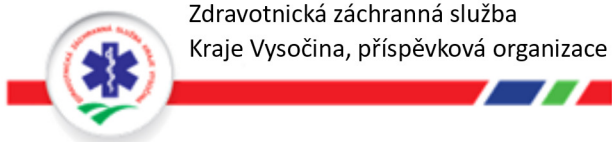
mobil: +420 602 102 940

e-mail: [vaclavek@zzsvysocina.cz](mailto:vaclavek@zzsvysocina.cz)

adresa: Vrchlického 61, 586 01 Jihlava

Zdravotnická záchranná služba

Kraje Vysočina, příspěvková organizace





# Městský úřad Telč

odbor životního prostředí - ochrana přírody a krajiny  
nám. Zachariáše z Hradce 10, 588 56 Telč  
pracoviště Na Sádkách 453, 588 56 Telč

tel.: +420 567 112 493

fax: +420 567 112 499

E-mail: zdenek.posad@telc.eu

PID

Blahoprojekt, s.r.o.

Čechova 727

370 01 České Budějovice

Vaše značka

Značka  
MěÚTelč4809/2018OŽP/Po

Vyřizuje  
Ing. Zdeněk Posád

Telč  
10.7.2018

**Věc: I/23 Olšany průtah DSP, VD-ZDS, AD**

## **Závazné stanovisko ochrany přírody a krajiny**

Městský úřad Telč, odbor životního prostředí jako věcně a místně příslušný orgán státní správy ochrany přírody a krajiny podle § 77 zákona č.114/1992 Sb., o ochraně přírody a krajiny v aktuálním znění (dále jen „zákon“) vydává na základě žádosti fy. Blahoprojekt, s.r.o. zastupujícího na základě plné moci fy. Ředitelství silnic a dálnic ČR ve věci „S I/23 Olšany průtah DSP, VD-ZDS, AD“ podle ustanovení § 149 odst. 1 správního řádu toto

### **závazné stanovisko.**

Městský úřad Telč, odbor životního prostředí, orgán ochrany přírody (dále jen „správní orgán“) **souhlasí** se záměrem: „I/23 Olšany průtah DSP, VD-ZDS, AD“ spočívající v opravě stávající silnice I/23 v délce 630 m – odfrézování obrusné vrstvy, položení nových asfaltových vrstev, sanace okrajů vozovky, pročištění stávajících příkopů, oprava nezpevněné krajnice a obnova vodorovného dopravního značení dle projektové dokumentace zpracované žadatelem pod názvem: „I/23 Olšany průtah DSP, VD-ZDS, AD“ pod č. zak. 18-003-2 ze 08/2018, která je součástí žádosti a za předpokladu že:

- při realizaci záměru v blízkosti dřevin bude respektována ČSN DIN 83 9061 – Technologie vegetačních úprav v krajině – Ochrana stromů, porostů a vegetačních ploch při stavebních pracích
- záměrem nebude dotčen památný strom rostoucí na p.č. 2281 v k.ú. Olšany ani jeho ochranné pásmo (ochranné pásmo ve tvaru kruhu o poloměru desetinásobku průměru kmene měřeného ve výši 130 cm nad zemí)

*Toto závazné stanovisko nenahrazuje povolení ke kácení dřevin vydávané v samostatném správním řízení.*

## **Odůvodnění**

Jedná se o záměr rekonstrukce v zastavěném území obce Olšany.

Podél navržené trasy se nachází dřeviny, které by mohly být opatřením negativně ovlivněny nebo dokonce poškozeny, proto je třeba učinit účinná opatření na ochranu těchto dřevin v souladu s příslušnou ČSN. Mimo navrženou opravu se nachází památný strom včetně jeho ochranného pásma.

V místě záměru se nenachází žádné zvláště chráněné území, přechodně chráněná plocha, území Natura 2000, významný krajinný prvek ani zde není evidován výskyt zvláště chráněných druhů rostlin či živočichů.

Při respektování ve výroku uvedených podmínek se nepředpokládá střet záměru se zájmy chráněnými zákonem o ochraně přírody a krajiny.

## **Poučení o odvolání**

Závazné stanovisko nemá povahu samostatného správního rozhodnutí, nelze se proti němu odvolat, jeho obsah lze napadnout pouze v rámci odvolání podaného proti rozhodnutí ve věci samé (§ 149 odst. 4 správního řádu).

**Ing. Vlastislav Soukup**

*vedoucí odboru životního prostředí  
Městského úřadu Telč*

Rozdělovník: adresát

MěÚ Telč, silniční stavební úřad

Na vědomí: ČSOP Jihlava, Hamerníkova 12, 586 01 Jihlava



**BLAHOPROJEKT, s.r.o.**

 Čechova 727  
 370 01 České Budějovice

 Váš dopis č. j.: 18/090/MB  
 Číslo jednací: **DJI 1801** /VTN – Dvoř./18  
 Vyřizuje: Dvořáková  
 Tel.: +420 567 569 128  
 Datum: 20. července 2018

 Věc: **I/23 Olšany průtah DSP, VD-ZDS, AD**  
 - vyjádření pro stavební povolení

**PŘEDMĚT ŽÁDOSTI A POPIS NAVRHOVANÉHO ŘEŠENÍ:**

Předložená žádost s projektovou dokumentací řeší stavbu „I/23 Olšany průtah DSP, VD-ZDS, AD“. Oprava stávající silnice I/23 začíná cca 60 m před začátkem obce Olšany ve směru od Telče. Konec opravy je ve stávající pracovní spáře na konci obce Olšany (res. ještě o dalších cca 25 m dále za spárou kvůli plynulému napojení na stávající stav). Celková délka opravovaného úseku silnice I/23 je **630 m**. Začátek úseku je v **km 0,000** (71,160 provozního staničení), konec úseku je v **km 0,63000** (71,790 provozního staničení). Součástí stavby je také oprava nepevných krajnic, pročištění silničních příkopů a případných stávajících propustků pod sousedními sjezdy. Dále bude provedena sanace okrajů vozovky po obou stranách v šířce 1,50 m. V rámci stavby bude provedena také výměna stávajících kanalizačních šachet, tvořících současně uliční vpusti, za nové šachty.

INVESTOR STAVBY (STAVEBNÍK ve smyslu §2, odst. 2, písm. c zákona č. 183/2006 Sb., o územním plánování a stavebním řádu): **Ředitelství silnic a dálnic ČR, Na Pankráci 56, 140 00 Praha 4. Zastoupený: Ing. Marií Tesařovou, ředitelkou Správy Jihlava.**

VODÁRENSKÁ AKCIOVÁ SPOLEČNOST, a.s. divize Jihlava (dále jen VAS nebo „provozovatel“), jako oprávněný provozovatel stávající stavbou dotčené technické infrastruktury vodovodů, a držitel platného povolení k provozování vodovodů podle §6 zákona č. 274/2001 Sb. ve znění pozdějších předpisů [zákon o vodovodech a kanalizacích], **nemá námitek k výše citované stavbě za dodržení následujících podmínek při realizaci** předmětné stavby:

Při provádění stavby nebo stavební činnosti **v ochranném pásmu vodovodu** musí být **bezpodmínečně dodrženy všechny podmínky vyjádření VAS k předmětné stavbě**; které se stanou v jejich plném znění také součástí příslušného rozhodnutí (resp. povolení / souhlasu podle stavebního zákona) věcně a místně příslušného stavebního úřadu, kterým se povoluje (resp. umísťuje) předmětná stavba.

**I. VYJÁDŘENÍ K EXISTENCI VODOVODU A KANALIZACE V PROVOZOVÁNÍ VAS  
A PODMÍNKY PRO PROVÁDĚNÍ STAVEB A ČINNOSTÍ V OCHRANNÉM PÁSMU VODOVODU A KANALIZACÍ**

**I.01. Při realizaci předmětné stavby dojde ke střetu / kolizi se stávajícím vedením vodovodu [PE d90 mm a PE d63 mm] v provozování VAS.**

*Upozorňujeme, že v zájmovém území se nachází vodovodní přípojky k jednotlivým nemovitostem (pozemkům anebo stavbám) připojeným na vodovod, resp. jiné rozvody vodovodu (dále jen „vodovodní vedení“). Tato „vodovodní vedení“ jsou ve vlastnictví jednotlivých vlastníků pozemků nebo staveb připojených na vodovod, resp. ve vlastnictví jiných třetích osob anebo subjektů. STAVEBNÍK musí tato „vodovodní vedení“ po celou dobu realizace výše uvedené stavby respektovat, chránit před poškozením, apod. VAS nezodpovídá za údaje o poloze a umístění těchto „vodovodních vedení“ a tato vedení nejsou předmětem tohoto vyjádření VAS.*

Vodovody jsou chráněny ochranným pásmem dle zákona č. 274/2001 Sb., o vodovodech a kanalizacích pro veřejnou potřebu (v jeho platném znění). Toto ochranné pásmo je stanoveno a vymezeno za účelem bezprostřední ochrany vodovodních řadů před poškozením a k zajištění jejich provozuschopnosti (§23 zákona č. 274/2001 Sb.).

**OCHRANNÁ PÁSMO** vodovodních řadů (do DN 500 mm) jsou vymezena vodorovnou vzdáleností 1,5 m od vnějšího líce stěny vodovodního potrubí na každou stranu.

**V ochranném pásmu vodovodního řadu nesmí být umístěny stavby, konstrukce nebo jiná podobná zařízení, vysazovány trvalé porosty, budovány skládky, prováděny terénní úpravy či práce a činnosti, které by mohly jakkoliv omezit přístup k vodovodnímu řadu, nebo které by mohly ohrozit jejich technický stav nebo plynulé provozování, anebo které by měly za následek snížení nebo zvýšení krycí vrstvy nad vodovodním potrubím.**

*Případný zásah do vodovodu a jeho ochranného pásma, bez vědomí a písemného souhlasu vlastníka vodovodu anebo souhlasu „provozovatele“ je nepřípustný a při naplnění skutkové podstaty bude toto považováno za přestupek nebo správní delikt ve smyslu §32 a §33 zákona č. 274/2001 Sb.*

**VODÁRENSKÁ AKCIOVÁ SPOLEČNOST, a.s.**  
 Divize Jihlava  
 Žižkova 93, 586 29 Jihlava  
 Bankovní spojení: 1600681/0100  
 sekretariát: +420 567 569 111, e-mail: sekretariat@vasji.cz

**SÍDLO SPOLEČNOSTI:**  
 Soběšická 820/156, Lesná, 638 00 Brno  
 IČ: 49455842, DIČ: CZ49455842  
 Společnost je zaregistrována v obchodním rejstříku  
 vedeném Krajským soudem v Brně, oddíl B, vložka 1181

[www.vodarenska.cz](http://www.vodarenska.cz)



- I.02. Jelikož, se navrhovaná stavba přímo dotýká vodovodu a souvisejících objektů a zařízení (dále vodovod) v provozování VAS a zasahuje do ochranného pásma vodovodu, musí stavebník před zahájením jakýchkoliv prací a stavebních činností na své náklady zajistit vytyčení stávajícího vedení vodovodu. Vytyčení vedení vodovodu bude provedeno příslušným pracovníkem VAS na základě objednávky / žádosti o vytyčení.

☛ KONTAKT: telefon: +420 737 204 350; e-mail: sekretariat@vasji.cz; adresa: Žižkova 93, Jihlava, PSČ 586 29.

- K žádosti o vytyčení vodovodu (nejpozději však v den vytyčování na místě samém) nutno doložit toto vyjádření s kopii dokumentace (situace s vyznačením trasy nebo rozsahu předmětné stavby nebo stavebních činností);
- Vyznačení polohy vodovodu bude písemně potvrzeno "PROTOKOLEM O VYTYČENÍ", který bude vystaven příslušným pracovníkem VAS na místě, jako potvrzení o provedeném vytyčení vodovodu.

Tento protokol bude STAVEBNÍKEM doložen věcně a místně příslušnému stavebnímu úřadu při závěrečné kontrolní prohlídce dokončené stavby jako jeden z dokladů o splnění podmínek VAS stanovených pro vydání stavebního povolení a realizaci stavby.

#### BEZ VYTYČENÍ VODOVODU NESMÍ BÝT PŘEDMĚTNÁ STAVBA ANEBE STAVEBNÍ ČINNOST ZAHÁJENA.

Upozorňujeme, že vytyčení hledačem potrubí bude přibližné; možná odchylka při vytyčování je způsobována vlivem podzemního vedení ostatních správců inženýrských sítí. V případě, že nebude možné přístrojem pro trasování potrubí a ani z dokumentace VAS určit přesnou a ověřenou trasu a hloubku uložení potrubí, provede STAVEBNÍK (nebo dodavatel stavby) na místě stavby, z důvodu neporušení potrubí a dodržení ochranného pásma vodovodu taková opatření, která povedou k určení jeho přesné polohy vodovodu.

- I.03. Dojde-li v průběhu realizace stavby nebo stavební činnosti k odskrytí nebo dotčení jiného neznámého a tím i nevytyčeného zařízení vodovodu bude VAS neprodleně přizván ke kontrole tohoto zařízení a k projednání dalšího postupu řešení střetu na místě samém.

#### STAVEBNÍK je plně zodpovědný za seznámení pracovníků, kteří budou provádět příslušnou stavbu nebo stavební činnost, s polohou vodovodu.

- I.04. Před zahájením stavby, nejméně 10 pracovních dnů předem, STAVEBNÍK (sám nebo prostřednictvím svého dodavatele díla) písemně oznámí (e-mailem, faxem, poštou, osobním doručením) provozovateli (VAS) termín zahájení stavby nebo stavební činnosti.

Při provádění stavby nebo stavební činnosti v ochranném pásmu vodovodu (za stavbu nebo stavební činnost se považují veškeré činnosti prováděné v ochranném pásmu vodovodu) je STAVEBNÍK povinen učinit na své náklady a na svou odpovědnost veškerá nutná opatření tak, aby nedošlo, resp. nemohlo dojít:

- k omezení přístupu VAS k vodovodu a souvisejícím objektům a zařízením (uzávěry vodárenských armatur, pokopy šachet apod. musí zůstat trvale přístupné a ovladatelné),
- k poškození vodovodu, nebo k ovlivnění plynulého provozování, bezpečnosti a spolehlivosti provozu vodovodu činností stavby (a to i přejezdem nákladních vozidel, stavebních strojů a mechanismů, apod.), resp. k ohrožení technického stavu vodovodu, STAVEBNÍK současně provede a zabezpečí na svou odpovědnost náležitou ochranu dotčeného vodovodu před poškozením (veškeré stavební práce realizované v blízkosti stávajícího vedení vodovodu budou prováděny ručně vhodným nářadím bez použití strojního pneumatického či elektrického, zařízení, anebo motorových anebo bateriových strojů a nářadí).

- I.05. V případě každého i sebemenšího poškození vodovodu, vč. souvisejících vodárenských objektů a zařízení (např. vyhledávacího vodiče, uzávěrů, hydrantů, zemních souprav, poklopů, domovních přípojek, apod.) anebo poruchy a havárie vodovodu vzniklé přímo či nepřímo činností stavby, STAVEBNÍK provede (sám nebo prostřednictvím svého dodavatele díla) neprodleně ohlášení poškození, poruchy či havárie na CENTRÁLNÍ VODÁRENSKÝ DISPEČINK VAS

☛ KONTAKT PRO OZNÁMENÍ PORUCHY, POŠKOZENÍ NEBO HAVÁRIE: ☎+420 567 569 204 nebo +420 737 221 622

#### STAVEBNÍK je plně zodpovědný i za činnost svého dodavatele díla a jeho poddodavatelů.

## II. OSTATNÍ PODMÍNKY PRO REALIZACI STAVBY

- II.01. V místech případného odskrytí vodovodu, resp. v místech křížení a souběhů se stávajícím vodovodem bude VAS před zakrytím (obsypem anebo zásypem) potrubí písemně přizvána k provedení kontroly funkčnosti a neporušenosti stávajícího vodovodu, provedení kontrol uložení potrubí (lože a obsypů) a provedení kontroly minimálních odstupů mezi vedeními dle ČSN 73 6005 - úplné zakrytí (zásyp) vodovodu může být provedeno až po kontrole ze strany VAS.

O této kontrole vodovodu před zásypem bude „provozovatelem“ (VAS) pořízen písemný zápis, který stavebník doloží věcně a místně příslušnému stavebnímu úřadu jako součást dokladů přikládaných stavebníkem anebo zástupcem při závěrečné kontrolní prohlídce dokončené stavby, resp. při dokončení stavby a jejím předání investorovi.

- II.02. VÝŠKOVÁ ÚPRAVA PŘÍSLUŠENSTVÍ VODOVODU UPRAVENÉMU TERÉNU:  
STAVEBNÍK je povinen ve smyslu § 23 zákona č. 274/2001 Sb., v jeho platném znění provést neprodleně na svůj náklad přizpůsobení (výškovou úpravu) nové úrovni povrchu veškerých zařízení a příslušenství vodovodu, mající vazbu na okolní terén, pozemní komunikaci anebo jinou stavbu (jedná se např. o úpravu poklopů u stávajících vodárenských armatur (šoupata, hydranty, hlavní přípojkové uzávěry, resp. zemní soupravy a úpravu poklopů stávajících armaturních šachet).

- II.03. Předmětnou stavbou (terénními úpravami) nesmí dojít ke snížení ani ke zvýšení krycí vrstvy nad potrubím vodovodu.

**Zvláštní pozornost nutno věnovat místům osazení obrubníků v bezprostředním okolí u stávajících poklopů u vodovodních zařízení a objektů.**

Konkrétní řešení usazení obrubníků v případě kolize obrubníků s poklopy vodovodních zařízení a objektů nutno předem projednat odsouhlasit s VAS, tak, aby veškeré zařízení a objekty vodovodu bylo trvale přístupné provozovateli vodovodu pro provádění oprav, údržby, kontroly anebo stavební úpravy vodovodů a souvisejících zařízení.

## II.04. KONTROLA STÁVAJÍCÍHO VEDENÍ A SOUVISEJÍCÍHO ZAŘÍZENÍ VODOVODU:

V rámci stavby a na objednávku STAVEBNÍKA (anebo jeho smluvního zhotovitele díla) bude na konci stavby (před odevzdáním a převzetím dokončeného díla), nejpozději však před zahájením kolaudačního řízení nebo závěrečnou kontrolní prohlídkou stavby dle stavebního zákona provedena ze strany VAS kontrola neporušenosti a přístupnosti stávajících vodárenských objektů a zařízení, správného osazení vodárenských poklopů, funkčnosti vodovodních armatur, přístupnosti vývodů a funkčnosti vyhledávacího vodiče s tím, že výstupní protokoly (se závěrem „bez vad“) budou předány v kopii na TECHNICKÝ ÚTVAR VAS divize Jihlava.

KONTAKT PRO OBJEDNÁNÍ: ☎ +420 737 204 350; e-mail: sekretariat@vasji.cz; adresa: Žižkova 93, 586 29 Jihlava;

PŘI KAŽDÉ ZMĚNĚ PROJEKTU NEBO STAVBY JE NUTNO POŽÁDAT O NOVÉ STANOVISKO VAS K TÉTO ZMĚNĚ.

Doba platnosti tohoto vyjádření končí uplynutím jednoho kalendářního roku od jeho vydání.

S pozdravem

 **VODÁRENSKÁ**  
AKČIOVÁ SPOLEČNOST, a. s.  
Soběšická 620/156, Jesná, 638 00 Brno  
Divize Jihlava  
Žižkova 93, 586 29 Jihlava  
4

**Bohuslav JAVŮREK**  
vedoucí Technického útvaru divize Jihlava

Na vědomí:

Svaz vodovodů a kanalizací JIHLAVSKO  
Provoz vodovodů a kanalizací Telčsko





# Městský úřad Telč

odbor životního prostředí – vodoprávní úřad  
nám. Zachariáše z Hradce 10, 588 56 Telč  
pracoviště Na Sádkách 453, 588 56 Telč

44

tel.: +420 567 112 495  
fax: +420 567 112 499

PID

Dle rozdělovníku

Vaše značka

Číslo jednací  
Telč5836/2018/OŽP-Pr

Vyřizuje  
Ing. Vladimír Procházka

Telč  
29.8.2018

## Věc: Vyjádření vodoprávního úřadu k záměru

Byla předložena žádost a dokumentace akce „I-23, Olšany průtah DSP, VD-ZSD, AD“, kterou zpracoval BLAHOPROJEKT, s.r.o., Čechova 727, 370 01 České Budějovice.

Investorem stavby je: Ředitelství silnic a dálnic ČR, Na Pankráci 56, 140 00 Praha 4, IČ: 65993390 - Správa Jihlava, 58601 Jihlava. Předmětná akce představuje opravu stávající silnice I/23 v délce 630 m v průtahu obcí Olšany nedaleko města Telč na pozemcích v k.ú. Olšany u Telče. Oprava silnice I/23 bude provedena odfrézováním obrusné vrstvy v tl. 5 cm a pokládkou dvou nových asfaltových vrstev v celkové tloušťce 9 cm - dojde tedy k zesílení (zvýšení) nivelety o 4 cm. V rámci stavby bude také provedena sanace okrajů vozovky po obou stranách v šířce 1,50 m.

V rámci stavby budou dále pročištěny stávající příkopy, opraveny nezpevněné krajnice a provedena obnova vodorovného dopravního značení.

**Městský úřad Telč, odbor životního prostředí - vodoprávní úřad** jako věcně a místně příslušný dle zákona č. 254/2001 Sb. (vodní zákon) ve znění pozdějších předpisů a speciální stavební úřad, posoudil předloženou žádost a podle výsledku posouzení vydává k tomuto záměru vyjádření:

1. Během stavby nesmí být narušeny hydrologické poměry v daném území, ani nesmí dojít ke zhoršení kvality povrchových a podzemních vod jak při výstavbě, tak při provozu (§39 zák. č. 254/2001 Sb. o vodách v platném znění). Zároveň musí být učiněna taková opatření, aby závadné látky nevnikaly do povrchových ani podzemních vod. Část k.ú. Olšany u Telče se nachází v povodí vodárenské nádrže Nová Říše.
2. Používané mechanizační prostředky musí být v dobrém technickém stavu a musí být dodržována preventivní opatření k zabránění případným úkapům či únikům ropných látek ani nesmí dojít ke zhoršení kvality povrchových a podzemních vod,
3. V blízkosti vodních toků nebudou volně skladovány závadné látky a lehce odplavitelný materiál.
4. Během stavebních prací nesmí dojít ke snížení průtočnosti toku, zejména za zvýšených průtoků.
5. Pro provádění stavby bude zpracován havarijný plán (§39 zákona č. 254/2001 Sb. – vodní zákon), který bude před zahájením stavby schválen MěÚ Telč – vodoprávním úřadem. Ke schválení bude mimo jiné dodáno vyjádření správce toku a povodí - Povodí Moravy, s.p..

Toto vyjádření nenahrazuje povolení ani souhlas vodoprávního úřadu, ani není rozhodnutím podle předpisu o správním řízení, proto se nelze proti němu přímo odvolat.

Ing. Vlastislav Soukup  
vedoucí odboru životního prostředí MěÚ Telč

Rozdělovník:

BLAHOPROJEKT, s.r.o., Čechova 727, 370 01 České Budějovice