

Parkoviště FSI VUT ul. Technická

ÚZEMNÍ SOUHLAS

Seznam vyjádření organizací a DOSS

1. HZS – č.j. HSB?-73-1-2636/1-OPST-2017 ze dne 9.11.2017
2. MMB OD – č.j. MMB/0417554/2017 ze dne 27.11.2017
3. MMB MO – č.j. MMB/0343029/2018 ze dne 18.9.2018 + situace
4. ÚMČ Královo Pole – odbor veřejných služeb
– č.j. BKPO/14992/18/2200 ZE DNE 8.10.2018
– č.j. BKPO/17006/17/2200 ZE DNE 23.11.2017
5. Brněnské komunikace a.s. – č.j. 3100-MO-346/17 ze dne 19.10.2017
6. Dopravní podnik města Brna – č.j. 12759/2017/5040 ze dne 2.11.2017
7. Policie ČR DI - č.j. KRPB-238149-1/čj-2017-0600DI-VAC ze dne 15.11.2017
8. NIPI – č.j. 100170070 ze dne 23.11.2017
9. Eon ČR s.r.o – č.j. B6941-16210935 ze dne 13.10.2017
10. INNOGY – č.j. 5001603402 ze dne 13.10.2017
11. BvaK a.s. – č.j.,722/028672/2017/EŠk/Šk ze dne 25.10.2017
12. Teplárny Brno a.s. – č.j.TB/627/17 ze dne 25.10.2017
13. TsB – č.j. 5800/Šim/1171/17 ze dne 26.10.2017
14. České radiokomunikace a.s. – č.j. UPST/OS/180152/2017 ze dne 20.10.2017
15. SEM – MO Brno – č.j. 2273-810/2017-8201 ze dne 18.10.2017
16. ČD TELEMATIKA a.s. – č.j. 1201715807 ze dne 27.10.2017
17. T-Mobile - č.j. E35740/2017 ze dne 13.10.2017
18. NET BOX – č.j. V-1157/2017/MJ ze dne 6.11.2017
19. ITSELF – č.j. 17/004535 ze dne 27.10.2017
20. UPC – č.j. E018921/17 ze dne 13.10.2017
21. Dial Telecom – č.j. BM529013 ze dne 13.10.2017
22. CETIN – č.j. 741332/17 ze dne 13.10.2017
23. Technopark – ze dne 8.11.2017

24. ÚMČ Královo Pole – odbor veřejných služeb
Rozhodnutí č.j. BKPO/15712/18/2200 ze dne 15.10.2018, nabytí právní moci
31.10.2018 - komunikace nesplňuje zákonné znaky veřejně přístupné účelové komunikace
25. MMB OD – č.j. MMB/0420159/18 ze dne 1.11.2018 - sdělení k žádosti o úpravě
dopravního značení parkovacích stání



Hasičský záchranný sbor Jihomoravského kraje

Krajské ředitelství, Zubatého 1, 614 00 Brno
Oddělení stavební prevence, Štefánikova 32, 602 00 Brno

Ev. č. : HSBM-73-1-2636/1-OPST-2017

Brno 9. 11. 2017
Výtisk číslo: 1
Počet listů: 1
Přílohy: 1/bez příloh

Hexaplan International spol. s r.o.
Šámalova 720/72
615 00 Brno

Závazné stanovisko dotčeného orgánu na úseku požární ochrany

Vyřizuje za HZS: por. Ing. Andrea Leidorfová, komisař, ☎: 950 639 113, e-mail: andrea.leidorfova@firebrno.cz

Název stavby: Parkoviště FSI, Technická, Brno
Místo stavby: Brno, Královo Pole, při ulici Technická, p.č. 4767/377, 4767/383
Stavebník: Vysoké učení technické v Brně, Brno, Veverí, Antonínská 548/1, 602 00
Projektant PD, číslo ČKAIT: Hexaplan International spol. s r.o., Ing. arch. Josef Pálka, ČKA 02 127
PD ze dne: září 2017
Předložený druh dokumentace: Územní souhlas

Jedná se o změnu organizace parkování na stávajícím parkovišti před FSI VUT v Brně při ulici Technická, která je navržena vodorovným značením parkoviště, vybudováním vjezdové a výjezdové závory a automatu na parkovací karty. Stávající parkovací plocha bude rozdělena na dvě řady kolmých stání (celkem 46 stání). Ve směru od ulice U Vodárny bude v prostoru mezi upraveným parkovištěm a volným průjezdným profilem vytvořeno 6 podélných stání vyhrazených obsluze VUT.

Hasičský záchranný sbor Jihomoravského kraje, jako dotčený orgán dle ustanovení § 26 odst. 2 písm. b) a ustanovení § 31 odst. 1 písm. b) zákona č. 133/1985 Sb., o požární ochraně, ve znění pozdějších předpisů (dále jen „zákon o PO“) posoudil výše uvedenou dokumentaci předloženou dne 16. 10. 2017. K této dokumentaci vydává v souladu s ustanovením § 31 odst. 4 zákona o PO a dále ustanovení § 149 odst. 1 zákona č. 500/2004 Sb., správního řádu, ve znění pozdějších předpisů

závazné souhlasné stanovisko.

Odůvodnění

Posuzovaná dokumentace specifikovaná v úvodu závazného stanoviska splňuje obsahové náležitosti v souladu s ustanovením §41 vyhlášky č. 246/2001 Sb., o stanovení podmínek požární bezpečnosti a výkonu státního požárního dozoru (vyhláška o požární prevenci), ve znění vyhlášky č.221/2014 Sb. Z obsahu posouzené dokumentace vyplývá, že jsou splněny požadavky požární bezpečnosti staveb kladené na danou stavbu vyhláškou č. 23/2008 Sb., o technických podmínkách požární ochrany staveb, ve znění vyhlášky č. 268/2011 Sb.

Poučení

V souladu s ustanovením § 46 odst. 3 vyhlášky č. 246/2001 Sb., o stanovení podmínek požární bezpečnosti a výkonu státního požárního dozoru si ponecháváme jeden výtisk PBR ve své dokumentaci.

K případným změnám proti posouzené projektové dokumentaci je třeba vyžádat si nové závazné stanovisko z hlediska požární ochrany.

Proti obsahu závazného stanoviska nelze podat samostatné odvolání. Odvolání lze podat prostřednictvím správního orgánu, který vydal rozhodnutí ve věci, která je předmětem řízení, a to ve lhůtě stanovené v příslušném rozhodnutí.

HZS Jihomoravského kraje
úsek prevence a CNP
614 00 Brno, Zubatého 1
pracoviště Štefánikova 32
1

plk. Ing. Václav Špěra, vrchní rada
náměstek ředitele pro úsek prevence a CNP
HZS Jihomoravského kraje

VÁŠ DOPIS ČJ.:

ZE DNE: 2017-10-16

NAŠE ČJ.: MMB/0417554/2017

SPIS. ZN.: 5400/OD/MMB/0417554/2017-Miš

Hexaplan International, spol. s r.o.

Šámalova 720/72

615 00 Brno

VYŘIZUJE: Ing. Blanka Mištinová

TEL.: 54217 4214

FAX: 54217 4211

E-MAIL: mistinova.blanka@brno.cz

DATUM: 2017-11-27

POČET LISTŮ: 1

Brno – k.ú. Královo Pole; Parkoviště FSI ul. Technická, areál VUT v Brně Pod Palackého vrchem**stanovisko k územnímu souhlasu**

MMB Odboru dopravy byla dne 16.10.2017 předložena k vyjádření žádost o vydání stanoviska v rámci územního řízení (vydání územního souhlasu) na akci **“Parkoviště FSI ul. Technická, areál VUT v Brně Pod Palackého vrchem”** v k.ú. Královo Pole.

Jedná se o změnu organizace parkování na stávajícím volně přístupném parkovišti při ul. Technická. Součástí stavby je zbudování závor na vjezdu a výjezdu s kartovým systémem řízení, závory budou napojeny na slaboproudé a silnoproudé rozvody z objektu investora – VUT v Brně. Stavbou nebudou dotčeny komunikační plochy účelové komunikace Technická.

Magistrát města Brna, Odbor dopravy jako příslušný k uplatnění závazného stanoviska v územním řízení jen z hlediska řešení místních a účelových komunikací dle § 40 odst. (4), písm. d) zákona č. 13/1997 Sb., o pozemních komunikacích, v platném znění (dále jen „zákon o pozemních komunikacích“), vydává **souhlasné stanovisko** v rámci územního řízení (územního souhlasu).

Magistrát města Brna, Odbor dopravy Vás *upozorňuje*, že příslušným silničním správním úřadem pro komunikaci Technická, a také v dané věci omezení přístupu na parkoviště konat, je referát dopravy odboru veřejných služeb ÚMČ Brno – Královo Pole.

S pozdravem

MAGISTRÁT MĚSTA BRNA

Odbor dopravy

Kounicova 67, BRNO

-002-

Ing. Bc. Pavel Pospíšek

pověřen zastupováním v plném rozsahu dočasně neobsazené funkce
vedoucí/ho odboru

Co: ref.

VÁŠ DOPIS ZN.:
ZE DNE: 2018-08-23
NAŠE ČJ: MMB/0343029/2018
SPIS. ZN.: 6300/MO/0343029/2018

Hexaplan International spol. s r.o.
Šámalova 720/72
615 00 BRNO

VYŘIZUJE: Ing. Jana Konečná
TEL.: 542 173 103
FAX: 542 173 099
E-MAIL: konecna.jana@brno.cz

DATUM: 2018-09-18
POČET LISTŮ: 001

„Areál VUT v Brně, Pod Palackého vrchem, parkoviště FSI, ul. Technická“ – k.ú. Královo Pole – vyjádření Stavebního referátu Majetkového odboru Magistrátu města Brna

Podáním ze dne 23.08.2018 obdržel Majetkový odbor MMB žádost o doplnění vyjádření ze dne 08.11.2017, č.j. MMB/0417758/2017 k výše uvedené stavbě. Toto vyjádření je nyní nahrazeno vyjádřením následujícím pro vydání územního souhlasu:

Stavebník: Vysoké učení technické v Brně, IČ 00216305, se sídlem Antonínská 548/1, 601 90 Brno.

Dle předložené dokumentace (pro územní souhlas, září 2017) předmětná stavba řeší změnu organizování parkoviště, vybudování závor na vjezdu a výjezdu a uložení silno a slabo rozvodů.

Stavba je umístěna na pozemcích v k.ú. Královo Pole ve vlastnictví stavebníka (LV 4266), a to p.č. 4767/88, 4767/377, 4767/383 a na pozemcích **p.č. 4767/384, 4767/494** (ostatní plocha, ostatní komunikace), které jsou v KN zapsány na LV 10001 pro statutární město Brno.

Podle dodaných podkladů budou vedením silno a slabo rozvodů dotčeny pozemky **p.č. 4767/384, 4767/494 k.ú. Královo Pole** a úpravou parkoviště a osazením betonových patníků bude dotčen pozemek **p.č. 4767/384 k.ú. Královo Pole**.

Na pozemek p.č. 4767/384 k.ú. Královo Pole byla mezi statutárním městem Brnem a stavebníkem uzavřena nájemní smlouva č. 6318033443 dne 16.07.2018.

Majetkový odbor MMB v zastoupení statutárního města Brna jako vlastníka dotčených pozemků **souhlasí s umístěním (vydáním územního souhlasu) a nemá námitky k realizaci předmětné stavby.**

Zásah do pozemku p.č. 4767/494 k.ú. Královo Pole je nutné projednat a odsouhlasit s příslušným odborem MČ Brno-Královo Pole.

Platnost tohoto vyjádření je dva roky.

S pozdravem

STATUTÁRNÍ MĚSTO BRNO
MAGISTRÁT MĚSTA BRNA
Majetkový odbor
Malinovského nám. 3
601 67 BRNO
1003-

Mgr. Dagmar Baborovská
vedoucí Majetkového odboru MMB

STATUTARNÍ MĚSTO BRNO
MAGISTRÁT MĚSTA BRNA
Majetkový odbor
Malinovského nám. 3
601 67 BRNO
-003-

HRANICE ŘEŠENÉHO ÚZEMÍ

 HORKOVOD
 SLABOPROUD Maxprogres
 OSTATNÍ SÍTĚ viz. JEJICH SPRÁVCI

— — — ELEKTRO NÁPOJENÍ / SILNO, SLABO /
vč. CHRÁŇÍČEK, NUTNO DODRŽET
PŘEDPISANÉ SOUBEHY SÍTÍ



| | | | |
|--------|-----|-----|-----|
| | | | |
| REVIZE | KDO | KDY | REV |

Zodpovědný projektant

Generální projektant

HEXAPLAN
INTERNATIONAL
spol. s r.o.

Zodpovědný projektant

Ing.arch.Josef Pálka

Akce

AREÁL VUT V BRNĚ PPV
PARKOVIŠTĚ UL. TECHNICKÁ

DOKUMENTACE PRO ÚZEMNÍ SOUHLAS

Investor **VUT v Brně**

Lokalita **Brno, ul.Technická**

Dílčí část – profese

D. – VÝKRESOVÁ ČÁST

Výkres

SITUACE

SITUACE KOORDINAČNÍ

Měřítko 1:500

1:500

Datum

LISTOPAD 2017

Zpracoval **Ing.Karel Typlt**

Kontroloval **Ing.arch.Josef Pálka**

Číslo akce

Výkres číslo

Revize

927

D.4

01



ÚŘAD MĚSTSKÉ ČÁSTI MĚSTA BRNA, BRNO – KRÁLOVO POLE
ODBOR VEŘEJNÝCH SLUŽEB, PALACKÉHO TRÍDA 59, 612 93 BRNO

NAŠE ZNAČKA: BKPO/17006/17/2200
SPISOVÁ ZNAČKA: 4/2017/VYJ/2200/SULM

VYŘIZUJE: Michaela Šulová
TELEFON: 541 588 232
E-MAIL: sulova@krpole.brno.cz

Hexaplan International spol. s r.o.
Šámalova č.p.720/72
615 00 BRNO

DATUM: 23.11.2017

Vyjádření k PD na akci „Parkoviště FSI ul. technická, areál VUT v Brně Pod Palackého vrchem“

Z hlediska ochrany životního prostředí:
Bez připomínek.

Z hlediska dopravy:

Uložení rozvodů - Stavba bude zkoordinována s ostatními stavbami v dané lokalitě. V průběhu stavebních prací nebude docházet ke znečišťování okolních komunikací, případné znečišťování bude okamžitě odstraněno. V místě plánovaného záboru na pozemku města Brna zažádáte v dostatečném časovém předstihu na ÚMČ Brno-Královo Pole, OVS, Palackého tř. 59, Brno (vyřizuje M. Kořínková, tel.: 541 588 243) o povolení výkopových prací. Během stavby bude upřednostňován postup prací neomezující provoz na přilehlých komunikacích.

O změnu organizace dopravy zažádáte na MMB OD, Kounicova 67, Brno. K žádosti mj. přiložíte rozhodnutí silničního správního úřadu o omezení veřejného přístupu na účelovou komunikaci – parkoviště, o které zažádáte na ÚMČ Brno-Královo Pole, OVS, Palackého tř. 59, Brno (vyřizuje M. Kořínková, tel.: 541 588 243).

Toto vyjádření platí pro všechny stupně řízení.

otisk razítka

Bc. Michaela Šulová v. r.
referent OVS ÚMČ Brno-Královo Pole



ÚŘAD MĚSTSKÉ ČÁSTI MĚSTA BRNA, BRNO – KRÁLOVO POLE
ODBOR VEŘEJNÝCH SLUŽEB, PALACKÉHO TRÁDA 59, 612 93 BRNO

NAŠE ZNAČKA: BKPO/14992/18/2200

SPISOVÁ ZNAČKA: 9/2018/VYJ/2200/SULM

VYŘIZUJE: Michaela Šulová

TELEFON: 541 588 232

E-MAIL: sulova@krpole.brno.cz

HEXAPLAN International

Šámalova 72

615 00 BRNO

DATUM: 08.10.2018

Vyjádření parkoviště FSI ul. Technická, areál VUT v Brně Pod Palackého vrchem

S výše uvedenou stavbou souhlasíme. Napojení na rozvody požadujeme realizovat protlakem bez zásahu do účelové komunikace na pozemku p. č. 4767/494 k.ú. Královo Pole, kterou má MČ Brno-Královo Pole ve správě. Před realizací je nutno zažádat silniční správní úřad o určení druhu komunikace předmětného parkoviště, případně o vydání rozhodnutí o omezení přístupu.

S pozdravem

Otisk razítka

Bc. Michaela Šulová v. r.

Odbor veřejných služeb

ÚMČ města Brna, Brno – Královo Pole

Doložka konverze na žádost do dokumentu v listinné podobě

Tento dokument v listinné podobě, který vznikl pod pořadovým číslem **111983771-213889-181008164146** převedením z dokumentu obsaženého v datové zprávě, skládajícího se z **1** listů, se shoduje s obsahem dokumentu, jehož převedením vznikl.

Autorizovanou konverzí dokumentu se nepotvrzuje správnost a pravdivost údajů obsažených v dokumentu a jejich soulad s právními předpisy.

Vstupující dokument obsažený v datové zprávě byl podepsán zaručeným elektronickým podpisem založeným na kvalifikovaném certifikátu vydaném kvalifikovaným poskytovatelem služeb vytvářejících důvěru a platnost zaručeného elektronického podpisu byla ověřena dne 08.10.2018 v 16:41:55. Zaručený elektronický podpis byl shledán platným ve smyslu ověření integrity dokumentu, tzn. dokument nebyl změněn, a ověření platnosti kvalifikovaného certifikátu bylo provedeno vůči poslednímu zveřejněnému seznamu zneplatněných kvalifikovaných certifikátů vydanému k datu 08.10.2018 15:09:09. Údaje o zaručeném elektronickém podpisu: číslo kvalifikovaného certifikátu **2B 51 87**, kvalifikovaný certifikát byl vydán kvalifikovaným poskytovatelem služeb vytvářejících důvěru **PostSignum Qualified CA 2, Česká pošta, s.p. [IČ 47114983]** pro podepisující osobu (označující osobu) **Bc. Michaela Šulová, referent odboru, ÚMČmB Brno-Královo Pole, odbor veřejných služeb, 256400, Statutární město Brno, městská část Brno - Královo Pole [IČ 44992785]**. Elektronický podpis nebyl označen časovým razítkem.

Vystavil: **Městská část Brno-Židenice**

Pracoviště: **Městská část Brno-Židenice**

V **Brně-Židenicích** dne **08.10.2018**

Jméno, příjmení a podpis osoby, která autorizovanou konverzi dokumentu provedla:

Lucie Vašková

Otisk úředního razítka:



111983771-213889-181008164146

Poznámka:

V době od uveřejnění seznamu zneplatněných kvalifikovaných certifikátů, vůči kterému byla ověřována platnost kvalifikovaného certifikátu 2B 51 87, do provedení autorizované konverze dokumentů mohlo dojít k zneplatnění kvalifikovaného certifikátu.

Kontrolu této doložky lze provést v centrální evidenci doložek přístupné způsobem umožňujícím dálkový přístup na adrese <https://www.czechpoint.cz/overovacidolozky>.

Váš dopis zn.: 195/2017/327
Ze dne: 16. 10. 2017
Naše značka: 3100-MO-346/17
Vyřizuje: Sehnalová, Ing. Vomela
Telefon: +420 532 144 281
Mobil: 734 416 486
E-mail: sehnalova@bkom.cz
Datum: 19. 10. 2017

Hexaplan international, spol. s r.o.
Šámalova 72
615 00 Brno

Vyjádření k PD pro územní řízení akce: „Parkoviště FSI ul. Technická, areál VUT v Brně Pod Palackého vrchem“

Vážení,

výše uvedená akce se bude realizována na pozemcích ve vlastnictví VUT parc.č. 4767/377, 4767/383 a ve vlastnictví statutárního města Brna parc. č. 4767/384 v k.ú. Královo Pole, na kterých se nenachází stávající komunikační plochy ve správě společnosti Brněnské komunikace a.s., proto se k jejich dotčení nevyjadřujeme.

Vzhledem k tomu, že se jedná o veřejně přístupnou účelovou komunikaci, upozorňujeme, že úprava dopravního značení musí být stanoveno MMB OD po předchozím odsouhlasení ze strany PČR DI a to před ukončením stavby.

K ZOV.



V průběhu prací nesmí docházet k poškození a znečištění komunikačních ploch ve správě společnosti Brněnské komunikace a.s. včetně jejich součástí a příslušenství. V případě poškození budou závady odstraněny dle podmínek společnosti Brněnské komunikace a.s. na náklady investora nebo zhotovitele akce. Každé znečištění musí být okamžitě bez vyzvání odstraněno. V průběhu stavby smí být místní komunikace poježděny vozidly, jejichž celková hmotnost nepřesáhne 6,5 tuny. Jakákoliv vyšší tonáž s námi musí být předem projednána.

Při neplnění podmínek stavby bude dán podnět silničnímu správnímu úřadu k zahájení správního řízení dle zákona č. 13/1997 Sb., o pozemních komunikacích v platném znění.

PD si ponecháváme

Toto vyjádření má platnost 1 rok.

S pozdravem

Ing. Roman Nekula, MBA
správní ředitel

Hexaplan International, spol. s r.o.
Šámalova 72
615 00 B r n o

VÁŠ DOPIS ZNAČKY / ZE DNE

NAŠE ZNAČKA
12759/2017/5040

VYŘIZUJE / LINKA
Ing. Kučerová / 543171562

BRNO / DATUM
2.11.2017

Parkoviště FSI ul. Technická, areál VUT v Brně Pod Palackým vrchem

Vyjádření k dokumentaci pro územní souhlas

Na základě Vaší žádosti Vám sdělujeme naše stanovisko k předložené projektové dokumentaci na změnu organizace parkování včetně zbudování vjezdové a výjezdové závory na stávajícím parkovišti při ulici Technické:

- Ulicí Technickou je vedena naše autobusová linka se stejnojmennou zastávkou MHD.
Po dobu stavebních prací je nutno zajistit bezpečný a plynulý průjezd autobusů. Současně musí být zachován bezpečný příchod a odchod cestujících na/ze zastávky MHD.
- Případné přeložení zastávky MHD (dopravní značka a jízdní řády) bude účtováno dle platného „Ceníku služeb poskytovaných DPMB, a.s.“.
- Přechod přes komunikaci s provozem MHD bude proveden vhodnou bezvýkopovou technologií.
- Stavební nebo jiná činnost v prostoru komunikace s provozem MHD musí být prováděna tak, aby byla zachována minimální průjezdná šířka 3,5 m v každém směru.
V případě zřízení těžkého přemostění nesmí dojít ke zvýšení nivelety vozovky.
- Místo výkopových prací staticky zabezpečte, bezpečnostně označte a vybavte příslušným dopravním značením. Výkopové práce provádějte mimo dopravní špičku.
- Návrh dopravních opatření v průběhu realizace stavby a projekt přechodného dopravního značení projednejte v dostatečném předstihu s pracovníky **Odboru přípravy provozu – p. Chudáček, tel. 543171415, mob. 603242625, e-mail: pchudacek@dpmb.cz.**


Veškeré škody na zařízení DPMB vzniklé při realizaci uvedené akce, zjištěné i dodatečně, budou hrazeny z finančních prostředků investora.

S pozdravem

Dopravní podnik města Brna, a.s.

Hlinky 64/151, Pisárky, 603 00 Brno

Doručovací číslo: 65646



Ing. Jaromír Holec
technický ředitel



POLICIE ČESKÉ REPUBLIKY

KRAJSKÉ ŘEDITELSTVÍ POLICIE JIHOMORAVSKÉHO KRAJE

Specializované pracoviště dopravního inženýrství
Brno – město a Brno - venkov

Č.j. KRPB-238149-1/ČJ-2017-0600DI-VAC

Brno 15. listopadu 2017

Počet stran: 2

Přílohy: 1/1

Hexaplan International, spol. s r.o.
Šámalova 720/72
615 00 Brno

Vyjádření k akci: "Parkoviště FSI ul. Technická, areál VUT v Brně Pod Palackého vrchem".

K Vaší žádosti o vyjádření k předložené dokumentaci výše uvedené akce zpracované ve stupni pro územní řízení sdělujeme, že **Specializované pracoviště dopravního inženýrství BM a BO KŘP JmK** v kontextu ustanovení § 1 zákona č. 12/1997 Sb. o bezpečnosti a plynulosti provozu na pozemních komunikacích, ve znění jeho pozdějších úprav a doplnění, **nemá námitek k vytvoření dvou podélných parkovacích stání** na pozemcích p. č. 4767/383 a p. č. 4767/384, oba v k. ú. Královo Pole a v obci Brno při veřejně přístupné účelové komunikaci ulice Technická v Brně, číslo úseku: 33537-33543 a **souhlasí s vydáním územního souhlasu** pro vytvoření těchto dvou podélných parkovacích stání dle přiložené dokumentace, která je nedílnou součástí tohoto vyjádření. Stavební úpravy a jejich provedení musí být v souladu s platnými stavebně-technickými normami a předpisy.

S ohledem na skutečnost, že z Vámi zaslané žádosti ani dokumentace není zřejmé, jakým způsobem by byl v rámci požadovaného umístění závor a změny organizace dopravy na řešeném parkovišti dotčen dopravní prostor popřípadě veřejné prostranství, nemůže Specializované pracoviště dopravního inženýrství BM a BO KŘP JmK k této akci vydat objektivní vyjádření. Pokud věc k projednání není zřejmá alespoň z projektové dokumentace, doporučujeme v žádosti specifikovat ustanovení příslušného zákona, v rámci kterého se má naše pracoviště vyjádřit (např. § 10 odst. 4/ z. č. 13/1997 Sb., § 16 z. č. 13/1997 Sb., § 25 z. č. 13/1997 Sb., § 1 z. č. 12/1997 Sb., § 77 z. č. 361/2000 Sb., atp.).

Po dobu realizace akce vytvoření dvou podélných parkovacích míst požadujeme dodržení níže uvedených podmínek:

- po celou dobu provádění výkopových prací musí být zajištěna bezpečnost chodců,
- dopravní řešení akce včetně užití přechodného dopravního značení bude předem projednáno a odsouhlaseno Specializovaným pracovištěm dopravního inženýrství BM a BO KŘP JmK a stanoveno příslušným silničním správním úřadem při jednání o zvláštním užívání komunikace.

Kounicova 24
611 32 Brno

www.policie.cz


Tel.: +420 974 622 435
Fax: +420 974 622 551
Email: krpb.osdp.ding.podatelna@pcr.cz

Toto vyjádření platí jen pro dokumentaci předloženou Specializovanému pracovišti dopravního inženýrství BM a BO KŘP JmK a pro rozsah akce v ní uvedený s tím, že vyjadřujeme pouze ve vztahu k bezpečnosti a plynulosti provozu na pozemních komunikacích v rámci dotčeného dopravního prostoru a veřejného prostranství v kontextu ustanovení § 1 zák. č. 12/1997 Sb. o bezpečnosti a plynulosti provozu na pozemních komunikacích, ve znění jeho pozdějších úprav a doplnění. Doba platnosti tohoto vyjádření končí uplynutím dvou kalendářních let od jeho vydání.

Specializované pracoviště dopravního inženýrství BM a BO KŘP JmK není věcně příslušné k vydání vyjádření či stanoviska ve vztahu k majetku ve správě Policie ČR (např. inženýrských sítí, atp.). V případě potřeby vydání takového vyjádření či stanoviska je třeba se obrátit na Odbor správy nemovitého majetku KŘP JmK, Kounicova 24, 611 32 Brno.

Při další komunikaci s naším pracovištěm v dané věci uvádějte vždy naše č. j.

zpracoval:
por. Ing. Jaroslav Vacek
komisař
tel.: 974 623 282



por. Ing. Tomáš Zich
koordinátor

INITIALOVANÉ! PLOUPEČ MYTA GOCH

HEXAPLAN
INTERNATIONAL
spol. s r.o.
Čámalova 72, 615 00 Brno

LEGENDA ČAR:

HRANICE ŘEŠENÉHO ÚZEMÍ

LEGENDA STÁVAJÍCÍCH SÍTÍ:

HORKOVOD
SLABOPROUD Maxiprogress
OSTATNÍ SÍTĚ viz. JEJICH SPRÁVCI

LEGENDA NOVÝCH SÍTÍ:

ELEKTRO NÁPOJENÍ / SILNO, SLABO/
VČ. CHRÁNICÍK, NUTNO DODRŽET
PŘEDPISNÉ SOUBEHY SÍTÍ



POZNÁMKA: VŠECHNY ROZMĚRY OČERT NA STANBĚ

| REVIZE | KDO | KDY | REV. |
|--------|-----|-----|------|
| | | | |

Projektant

Zodpovědný projektant

Generální projektant

HEXAPLAN
INTERNATIONAL
spol. s r.o.

Zodpovědný projektant

Ing. arch. Josef Pálka

Akce

AREÁL VUT V BRNĚ PPV
PARKOVIŠTĚ UL. TECHNICKÁ

DOKUMENTACE PRO ÚZEMNÍ SOUHLAS

Investor VUT v Brně

Lokalita Brno, ul. Technická

Dle části - profese

D. - VÝKRESOVÁ ČÁST

Výkres

SITUACE

SITUACE KOORDINAČNÍ

Měřítko 1:500 Datum LISTOPAD 2017

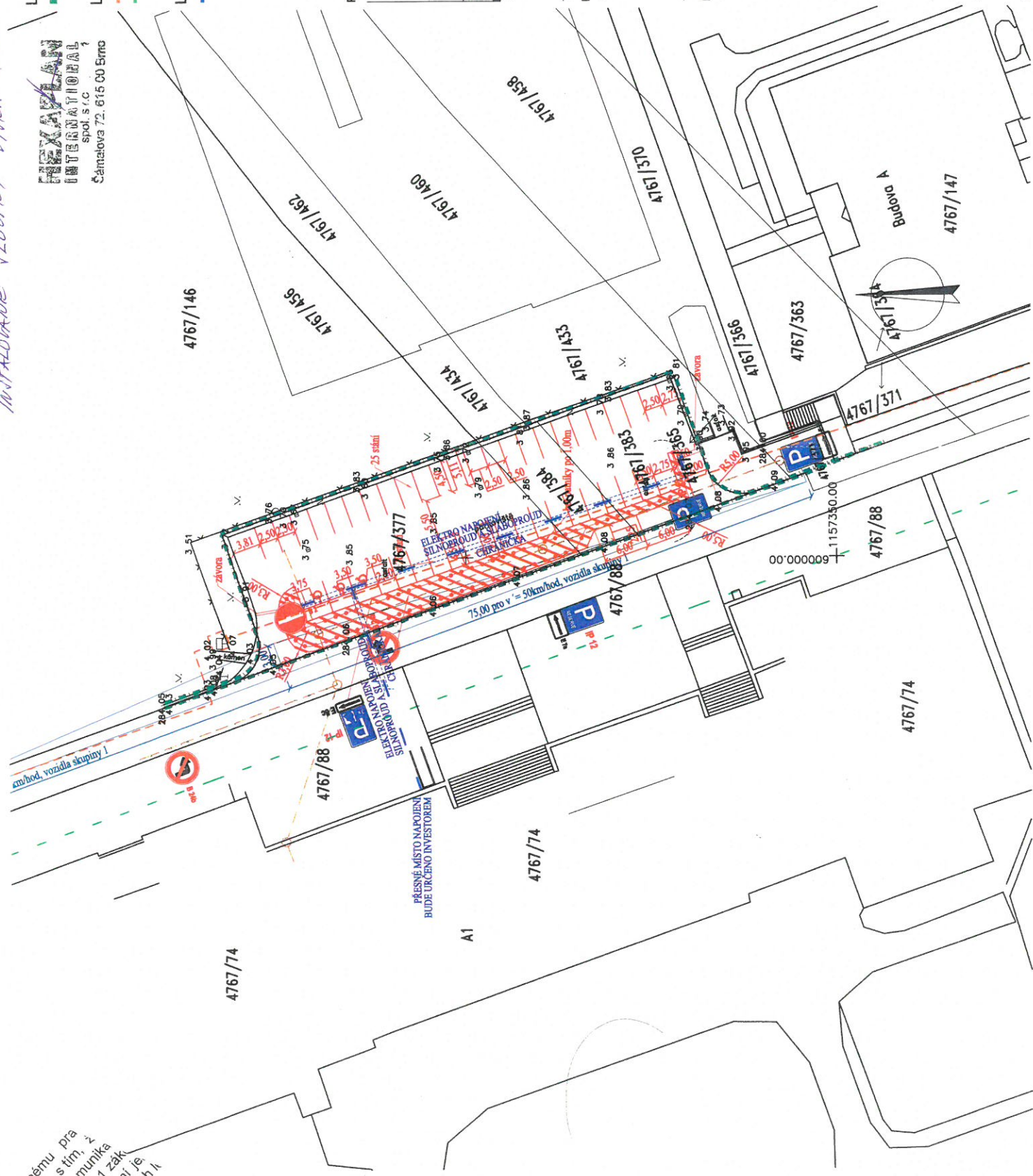
Zpracoval Ing. Karel Typl Kontroloval Ing. arch. Josef Pálka

Číslo akce Výkres číslo Revize

927

D.4

01



izovanému pra
adený s tím, z
ich komunika
eni s 1 zák
e zřízení je
dářních it
šné

NIPÍ BEZBARIÉROVÉ PROSTŘEDÍ, o.p.s.

Havlíčková 4481/44, 586 01 Jihlava

IČ 27163059, DIČ CZ27163059, www.nipi.cz, nipi@nipi.cz, banka 2400856296/2010

Zřizovatel obecně prospěšné společnosti: Národní institut pro integraci osob s omezenou schopností pohybu a orientace České republiky, o.s.

Hexaplan International spol. s r.o.

Šámalova 72
61500 Brno

Vaše žádost ze dne, značka:
01.11.2017

Naše značka:
100170070

Vyřizuje:
Ing. Karel Sobol

dne:
23.11.2017

Věc: Areál VUT v Brně, Parkoviště FSI, ul. Technická

Stanovisko k projektové dokumentaci pro územní souhlas

Na Vaše vyžádání jsme posoudili uvedenou stavbu z hlediska Stavebního zákona z.č. 183/2006 Sb., ve znění komplexní novely z. č. 350/2012 Sb., a prováděcích vyhlášek a zejména vyhlášky č. 398/2009 Sb., o obecných technických požadavcích zabezpečujících bezbariérové užívání staveb.

Místo stavby: Brno
Stavebník: VUT v Brně, Antonínská 548/1, 601 90 Brno
Projektant: Hexaplan International spol. s r.o., Šámalova 720/72, 615 00 Brno
Č. zakázky:
Datum: listopad 2017

Předmětem předložené dokumentace je změna organizace parkoviště pro účely parkování VUT. Změna počítá se zbudováním závor na vjezdu i výjezdu s kartovým systémem řízení. Oddělení od ulice technická je navrženo betonovými bloky (šachová figurka „pěšák“) s rozstupem 1,0 m vodorovným značením. Parkoviště je organizováno pro 46 parkovacích stání, 6 míst pro zastavení obsluhy VUT FSI a 3 vyhrazená stání šířky 3,5 m pro osoby s těžkým pohybovým postižením.

Z hlediska plnění požadavků vyhlášky č. 398/2009 Sb., lze stavbu posuzovat dle ustanovení § 2 odst. 1 písm. a) - pozemní komunikace a veřejné prostranství.

K předložené dokumentaci máme následující připomínky:

1. Umístění vyhrazených míst pro osoby s těžkým pohybovým postižením požadujeme umístit co nejbližší k místu pro přecházení (cca uprostřed parkoviště), kde je na opačné straně ulice snížený obrubník a přístup na rampu u hlavního vstupu do budovy.

Závěr: Předložená projektová dokumentace má předpoklady vyhovět bezbariérovému přístupu za předpokladu úprav dle platné legislativy - viz připomínky. Stavební detaily a vybavení bezbariérovými prvky budou odpovídat vyhlášce č. 398/2009 Sb., včetně příloh a ČSN 73 6110 Projektování místních komunikací (změna z.1 z února 2010).

Proti vydání územního souhlasu nemáme námitek.

S pozdravem

NIPÍ ČR, o.p.s.
NÁRODNÍ INSTITUT PRO INTEGRACI OSOB S OMEZENOU
SCHOPNOSTÍ POHYBU A ORIENTACE ČESKÉ REPUBLIKY

Ing. Karel Sobol, odborný konzultant
Adr. střediska: Malinowského náměstí 624/3, 60200 Brno
736 509 701, karel.sobol@gmail.com



E.ON Servisní, s.r.o., F. A. Gerstnera 2151/6, 370 01 České Budějovice

Hexaplan International spol. s r.o.
Jana Bednaříková
Šámalova 720/72
61500 Brno

Brno – Maloměřice 13.10.2017

Vyjádření o existenci zařízení distribuční soustavy (elektrická síť) ve vlastnictví E.ON Distribuce, a.s. a podmínkách práce v jeho blízkosti.

Investor stavby: Vysoké učení technické v Brně
Název stavby: Parkoviště ul. Technická
Místo stavby: KÚ Královo Pole (611484), žadatelem vyznačené
zájmové území

Toto vyjádření slouží pro informaci o stávajícím elektrickém zařízení distribuční soustavy vlastněném a provozovaném společností E.ON Distribuce, a.s. a je vyjádřením k územnímu a stavebnímu řízení.

Vyjádření nenahrazuje a neuvádí připojovací podmínky.

V případě, že požadujete připojení nového odběrného místa, resp. zvýšení rezervovaného příkonu a doposud jste nepodali žádost, obraťte se na zákaznickou linku 800 77 33 22.

V zájmovém území se nenachází žádné zařízení ve vlastnictví E.ON Distribuce, a.s.

E.ON Servisní, s.r.o.

RCDS Brno
Hády 968/2
614 00 Brno – Maloměřice
www.eon.cz

Bronislava Kousalíková
T +420-545141250
bronislava.kousalikova@eon.cz

Naše značka
B6941-16210935

Sídlo společnosti:
F.A. Gerstnera 2151/6
370 01 České Budějovice
Společnost je zapsána
v Obchodním rejstříku
vedeném Krajským soudem
v Českých Budějovicích,
oddíl C., vložka 15066
IČ: 257 33 591
DIČ: CZ25733591



Pozor ! Vyjádření má platnost 12 měsíců do 13.10.2018.

S přátelským pozdravem

E.ON Servisní, s.r.o.

E.ON Servisní, s.r.o.
F. A. Gerstnera 2151/6
370 01 České Budějovice
IČ: 25186213, DIČ: CZ25186213

059

Příloha: Orazítkovaná situace

Hexaplan International spol.
s r.o.
Šámalova 720/72
61500 Brno

naše značka
5001603402

vyřizuje
Jaroslav Kápička

datum
13.10.2017

Věc:

Parkoviště ul.Technická Brno

K.ú. - p.č.: Královo Pole

Stavebník: Vysoké učení technické v Brně, Antonínská 548/1, 60200 Brno

Účel stanoviska: Povolení stavby - územní režim

GasNet, s.r.o., jako provozovatel distribuční soustavy (PDS) a technické infrastruktury, zastoupený GridServices, s.r.o., vydává toto stanovisko:

V zájmovém území vyznačeném v příloze tohoto stanoviska, nejsou umístěna žádná provozovaná plynárenská zařízení a plynovodní přípojky ve vlastnictví nebo správě GasNet, s.r.o.. Mohou se zde nacházet plynárenská zařízení jiných vlastníků či správců, případně i dlouhodobě nefunkční/neprovozovaná plynárenská zařízení bez dostupných informací o jejich poloze a vlastnictví.

V rozsahu území vyznačeného v příloze souhlasíme s povolením stavby dle zákona 183/2006 Sb. ve znění pozdějších předpisů např. s vydáním územního rozhodnutí, zjednodušeným územním řízením, vydáním územního souhlasu, uzavřením veřejnoprávní smlouvy, ohlášením, stavebním povolením, veřejnoprávní smlouvou o provedení stavby nebo oznámením stavebního záměru s certifikátem autorizovaného inspektora. V případě uzavření veřejnoprávní smlouvy nebude GasNet, s.r.o. ani GridServices, s.r.o., jako zmocněnec GasNet, s.r.o., účastníkem územního ani stavebního řízení a nebudou uvedeni ve třetích osobách veřejnoprávní smlouvy.

Platí pouze pro území vyznačené v příloze tohoto stanoviska a to 24 měsíců ode dne jeho vydání.

Stanovisko bylo vygenerováno na základě vaší žádosti automaticky.

V případě dotčení pozemku v majetku společnosti GasNet, s.r.o. je třeba dále projednat smluvní vztah k tomuto pozemku.

Kontakt na projednání naleznete na adrese www.gasnet.cz/cs/kontaktni-system/, činnost "Smluvní vztahy - pozemky a budovy plynárenských zařízení", případně na NONSTOP zákaznické lince 800 11 33 55.

GridServices, s.r.o.


Plynárenská 499/1
Zábrdovice
602 00 Brno
T +420532221111
F +420545578571
E info@gridservices.cz
I www.gridservices.cz
IČ: 27935311
DIČ: CZ27935311

Zapsán do obchodního rejstříku:
Krajský soud v Brně
oddíl C, vložka 57165
26.07.2007

Bankovní spojení:
Československá obchodní banka,
a.s.
Číslo účtu: 17837923
Kód banky: 0300

Za správnost a úplnost dokumentace předložené s žádostí včetně jejího souladu s platnými předpisy plně zodpovídá její zpracovatel. Stanovisko nenahrazuje případná další stanoviska k jiným částem stavby.

V případě další korespondence nebo jednání (např. změna stavby) uvádějte naši značku - 5001603402 a datum tohoto stanoviska. Kontakty jsou k dispozici na www.gridservices.cz nebo NONSTOP zákaznická linka 800 11 33 55.

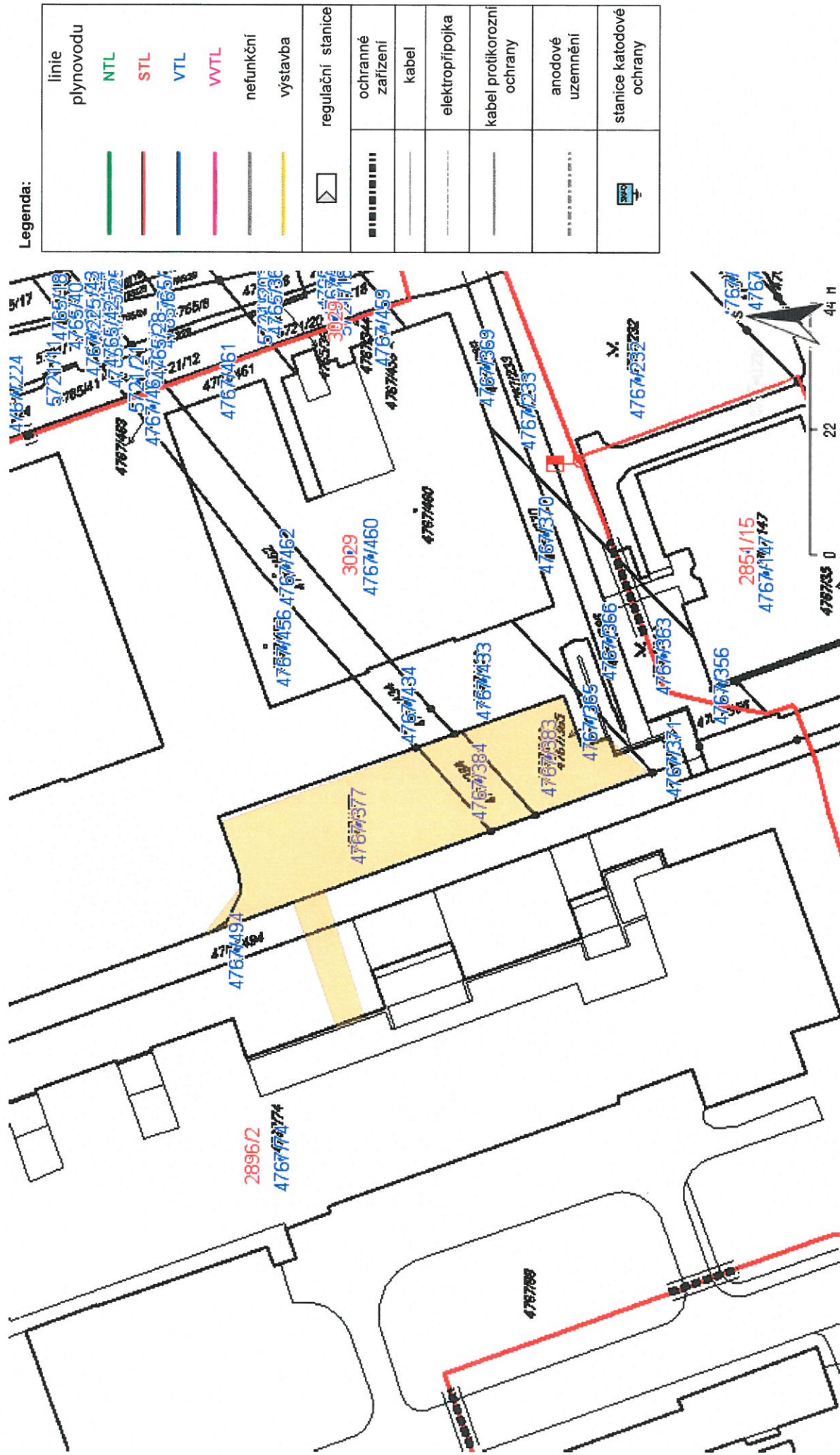


GasNet, s.r.o.
zastoupená společností GridServices, s.r.o., IČ 279 35 311
Jaroslav Kápička
Vedoucí zpracování externích požadavků
Odbor zpracování externích požadavků

Přílohy: Orientační zakres plynárenského zařízení

Příloha: Orientační zakres plynárenského zařízení. Tato příloha je nedílnou součástí stanoviska č. 5001603402 ze dne 13.10.2017.

Provozovatel DS: GasNet, s.r.o.; Stavebník: Vysoké učení technické v Brně, Antonínská 548/1, 60200 Brno, K.ú.: Královo Pole.





Brněnské vodárny a kanalizace, a.s.

Pisárecká 555/1a, Pisárky, 603 00 Brno

Subjekt je zapsán v obchodním rejstříku Krajského soudu v Brně, oddíl B, vložka 783

Hexaplan International, spol. s r.o.

Šámalova /72
615 00 BRNO

VÁŠ DOPIS ZNAČKY / ZE DNE
198/2017/927

NAŠE ZNAČKA
722/028672/2017/EŠK/ 

VYŘIZUJE / LINKA
Ing. Škarková / 543 433 257

BRNO
25.10.2017
171025E1.DOC

VĚC

**Brno, Královo Pole - parkoviště FSI ul. Technická, areál VUT Pod Palackého vrchem
p. č. 4767/377, 4767/383, 4767/384, k. ú. Královo Pole
Dokumentace pro územní souhlas - souhlasné stanovisko**

Stavební objekty:

SO 01 Parkoviště

SO 02 Elektro – silnoproud

SO 03 Elektro – slaboproud

Jedná se o úpravu stávajícího, volně přístupného parkoviště, na rezervované parkoviště pro VUT FSI. Úprava bude provedena ve stávající ploše, bude opraven povrch parkoviště. Na vjezdu a výjezdu, budou umístěny závary a automat na parkovací karty. Odvodnění bude v plném rozsahu zachováno stávající, k navýšení dešťových vod do kanalizace pro veřejnou potřebu, nedojde.

K Vaší žádosti o vyjádření k výše uvedené akci Vám sdělujeme:

Stavbou, v rozsahu, daném předloženou PD, nebudou dotčeny vodovodní a kanalizační sítě v provozování Brněnskými vodárnami a kanalizacemi, a.s. Jedná se pouze o úpravu stávajícího neorganizovaného, volně přístupného parkoviště, na rezervované parkoviště pro VUT FSI. Úpravou parkoviště, v rozsahu dle PD, předložené 10/2017, není, nárokováno nové napojení dešťových uličních vpustí, do kanalizace pro veřejnou potřebu.


Projektant odpovídá za správnost, celistvost, úplnost a bezpečnost stavby provedené podle jím zpracované projektové dokumentace a proveditelnost stavby, podle této projektové dokumentace, jakož i za technickou a ekonomickou úroveň projektu technologického zařízení, včetně vlivů na životní prostředí.

Toto vyjádření platí po dobu 1 roku od data odeslání vyjádření.

Vyjádření platí pouze pro veřejné vodovody a kanalizace v provozování Brněnských vodáren a kanalizací, a.s.

S pozdravem

Brněnské vodárny a kanalizace, a.s.
Pisárecká 555/1a, Pisárky, 603 00 Brno
Útvar VHR a GIS


Ing. Milan Přemosil
vedoucí útvaru VHR

Korespondenční adresa

Teplárny Brno, a.s.
P. O. BOX 215, 658 15 Brno

Hexaplan International, spol. s r.o.
Ing. arch. Josef Pálka
Šámalova 720/72
615 00 Brno

Váš dopis značky / ze dne
199/2017/927
12/10/2017

Naše značka
TB/6271/17

Vyřizuje / linka
Ing. Chromá/ 545 162 845
chroma@teplarny.cz

V Brně, dne
25/10/2017

Věc: Stanovisko k územnímu souhlasu a ke změně užívání parkoviště

| | |
|---------------------|---|
| Akce | Areál VUT v Brně, Pod Palackého vrchem Parkoviště FSI, ul. Technická |
| Žadatel | Hexaplan International, spol. s r.o. |
| Investor | VUT v Brně |
| Zpracovatel PD | Hexaplan International, spol. s r.o. |
| Účel stanoviska | Pro vydání územního souhlasu |
| Platnost stanoviska | Do 25/10/2019 |
| MČ, k.ú. | Brno – Královo Pole |
| Ulice | Technická |

Vážený pane architektě,


společnost Teplárny Brno, a.s. (dále jen TB) nemá k vydání územního souhlasu ani ke změně organizace a užívání parkoviště námitek.

Rozsah akce, jak je zakreslen ve Vámi dodané koordinační situaci, nekoliduje se zařízením ve vlastnictví ani ve správě TB a nezasahuje do ochranného pásma zařízení TB.

Upozorňujeme na skutečnost, že trasa horkovodu zakresleného v koordinační situaci neodpovídá skutečnosti. Informativní zakres horkovodu v oblasti plánované akce, který je třeba respektovat, je přílohou tohoto stanoviska. V případě potřeby získání zakresu trasy horkovodu v digitálním formátu zašlete situaci s ohradou zájmového území ve vektorovém formátu (dwg, dgn) na hermann@teplarny.cz

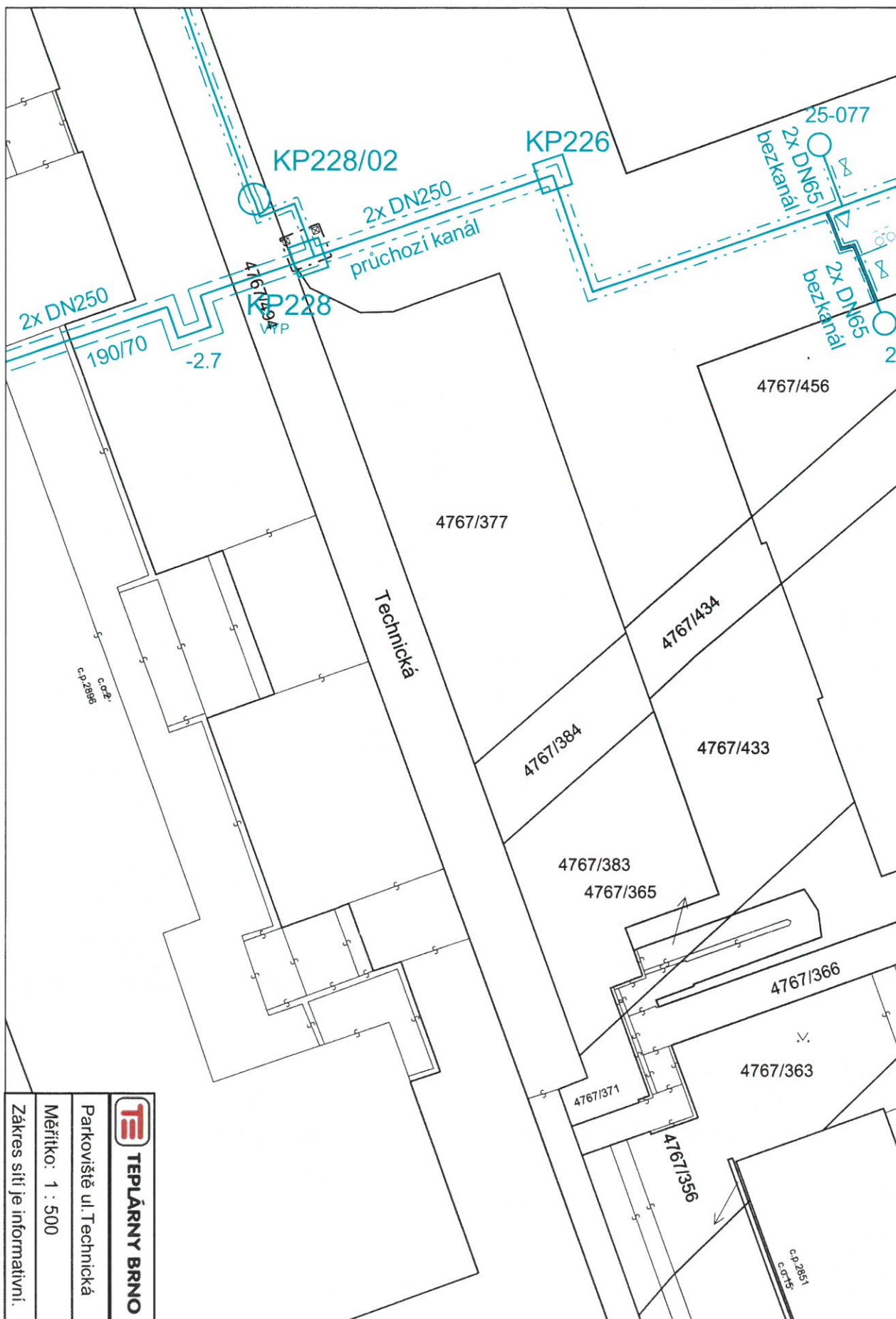
Toto stanovisko platí pro dokumentaci předanou do TB dne 16/10/2017 v příloze žádosti o vyjádření ze dne 12/10/2017.

S pozdravem

 **TEPLÁRNY BRNO**
Teplárny Brno, a.s.
korespondenční adresa:
4 P. O. BOX 215, 658 15 Brno

.....
Ing. Martin Šroubek, MBA
vedoucí odboru technického rozvoje

Příloha : Informativní zakres tepelných zařízení v blízkosti plánované akce 1: 500





14497-17-TSB

HEXAPLAN INTERNATIONAL, spol. s r.o.

Ing. arch. Josef Pálka

Šámalova 720/72

615 00 Brno

VAŠE ZNAČKA:

NAŠE ZNAČKA: 5800/Šim/1171/17

VYŘIZUJE: Iveta Šimandlová

TEL./MOBIL: 545 424 033 / 604 223 466

EMAIL: simandlova@tsb.cz

DATUM: 26.10.2017

Věc : Vyjádření k projektové dokumentaci pro územní souhlas


Název akce: „Parkoviště FSI ul. Technická, areál VUT v Brně Pod Palackého vrchem“

Vážený pane,

dle Vámi předložené projektové dokumentace nedojde při realizaci shora uvedené akce k dotčení stávajícího zařízení ve správě TSB, a.s. Brno, Barvířská 5. Nemáme proto námitek.

Toto vyjádření má platnost jeden rok.

S pozdravem

 TECHNICKÉ SÍTĚ BRNO, a. s.
BARVÍŘSKÁ 5, 602 00 BRNO
TEL.: +420 545 424 030
FAX: +420 545 424 016
IČ: 25512285, DIČ: CZ25512285

Ing. Miroslava Vraná
Vedoucí Odboru investic a projekce, správy majetku



Vysoké učení technické v Brně
Antonínská 548
60200 Brno

| Váš dopis značky / ze dne | Naše značka | Vyřizuje | Místo odeslání / dne |
|---------------------------|---------------------|------------------|----------------------|
| / 13.10.2017 | UPTS/OS/180152/2017 | Dáša Houžvičková | Praha / 20.10.2017 |

Věc: Vyjádření k existenci podzemních sítí spol. České Radiokomunikace, a.s.

Účel: Územní souhlas

Akce: Parkoviště FSI ul. Technická, areál VUT v Brně Pod Palackého vrchem - vyjádření vydáno na základě předložené situasce

K Vaší žádosti Vám po prošetření aktuálního stavu našich podzemních sítí sdělujeme, že na Vámi vyznačeném území nedojde ke styku s žádným podzemním vedením/zařízením v naší správě.

Z hlediska stávající zájmu Českých Radiokomunikací a.s. nemáme ke shora uvedenému záměru žádné námitky či připomínky.

[]

Č. 1
R.
A
n

K Vaší žádosti Vám po prošetření aktuálního stavu našich podzemních sítí sdělujeme, že na Vámi vyznačeném území nedojde ke styku s žádným podzemním vedením/zařízením v naší správě.

Z
S pozdravem

Za správnost:

České Radiokomunikace a.s.
Skokanská 2117/1
169 00 Praha 6
(54)

Ing. Houžvička Tomáš
Senior specialista ATP

Příloha: Daňový doklad

Platnost tohoto vyjádření je jeden rok od data vystavení, tj. do 20.10.2018

PIN: 2382

Úhradu částky za vyjádření provedte na účet Českých Radiokomunikací, a.s. Číslo účtu Českých Radiokomunikací, a.s. vč. variabilního symbolu naleznete na přiloženém Zjednodušeném daňovém dokladu.

Č.
A
n

Z
S



IČ 60745665

**Sekce ekonomická a majetková Ministerstva obrany
odbor ochrany územních zájmů**

Tychonova 1, Praha 6, PSČ 160 01, datová schránka hjyaavk

Sp.zn.: 78378/2017-8201-OÚZ-BR
Čj. 2273-810/2017-8201

Brno 18. října 2017

HEXAPLAN INTERNATIONAL spol. sr.o.
Šámalova 72
615 00 Brno

**Parkoviště FSI ul. Technická, areál VUT v Brně Pod Palackého vrchem, parc.č. 4767/377,
4767/383, 4767/384, k.ú. Královo Pole**
K čj. 201/2017/927
(územní souhlas)

Ve smyslu § 175 zákona č.183/2006 Sb. o územním plánování a stavebním řádu (stavební zákon) a zákona č.222/1999 Sb. o zajišťování obrany České republiky v platných zněních a v souladu s rezortními předpisy (na teritoriu okresů Brno-město, Brno-venkov, Blansko, Břeclav, Hodonín, Kroměříž, Prostějov, Třebíč, Uherské Hradiště, Vyškov, Zlín, Znojmo a Bruntál, Frýdek-Místek, Jeseník, Karviná, Nový Jičín, Olomouc, Opava, Ostrava, Přerov, Šumperk, Vsetín) bylo provedeno vyhodnocení výše uvedené akce.

Ministerstvo obrany

jednající Oddělením ochrany územních zájmů Brno Odboru ochrany územních zájmů Sekce ekonomické a majetkové, jako věcně a místně příslušným ve smyslu zákona č. 222/1999 Sb., jehož jménem jedná ministerský rada Oddělení ochrany územních zájmů Brno Odboru ochrany územních zájmů Sekce ekonomické a majetkové Ministerstva obrany Mgr. Jitka Micháliková v souladu s Rozkazem ministra obrany č. 39/2011 Věstníku MO-Zabezpečení výkonu působnosti MO ve věcech územního plánování a stavebního řádu v platném znění,

vydává závazné stanovisko:

Daná akce není v rozporu se zájmy Ministerstva obrany vymezenými dle § 175 zákona č.183/2006 Sb.

V řešené lokalitě změny organizace parkování z veřejného na soukromé, zbudování vjezdové a výjezdové závory řízené kartou, a uložení silno a slabo rozvodů v areálu VUT Pod Palackého vrchem v k.ú. Královo Pole neevidujeme inženýrské sítě a podzemní telekomunikační vedení ve vlastnictví Ministerstva obrany.

Souhlasíme s akcí tak, jak byla doložena v písemné a grafické dokumentaci.

Závazné stanovisko Ministerstva obrany je platné 2 roky a musí být vyžadováno znovu, nebude-li během této doby stavba zahájena, nebo dojde-li ke změně v umístění, ve výšce nebo rozsahu stavby.

V další korespondenci, týkající se výše uvedené věci, uvádějte odkaz na Sp.zn.: 78378/2017-8201-OÚZ-BR tohoto závazného stanoviska Ministerstva obrany.

Kontaktní osoba: Mgr. Jitka Micháliková, tel. 973 445 844, fax. 973 445 060

Adresa pro doručování:

Sekce ekonomická a majetková MO,
odbor ochrany územních zájmů,
oddělení ochrany územních zájmů Brno
Svatoplukova 2687/84, PSČ 662 10 Brno
IČO: 60162694

Mgr. Jitka Micháliková
ministerský rada

Hexaplan International spol s r.o.
Jana Bednaříková
Šámalova 548/1
615 00 Brno

Číslo jednací 1201715807
Datum 27.10.2017

Vyřizuje Pavel Kříž
telefon +420 724 815 186
e-mail Pavel.Kriz@cdt.cz

Věc: **Souhrnné stanovisko k existenci komunikačního vedení a zařízení ve správě ČD - Telematika a.s. k územnímu řízení.**

Název stavby: **Parkoviště ul.Technická Brno**

Při realizaci výše uvedené stavby **DOJDE** ke styku se sítí elektronických komunikací, která je chráněna ochranným pásmem dle §102 zák. č. 127/2005 Sb., o elektronických komunikacích.

Toto vyjádření platí pouze pro dokumentaci ověřenou společností ČD - Telematika a.s. a pro rozsah prací na ní vyznačených.

Vyjádření je platné pouze pro zájmové území vyznačené žadatelem včetně důvodu stanoveného žadatelem.

Vyjádření pozbývá platnosti dne 27.10.2019

Dotčená zařízení:

Místní optický kabel v majetku ČD-T

Všeobecné podmínky ochrany:

Toto vyjádření neopravňuje žadatele provádět jakoukoliv činnost nebo ochranu na síti elektronických komunikací. Dotčenou síť elektronických komunikací je žadatel povinen nechat u ČD - Telematika a.s. vytyčit.

Vytyčení sítě elektronických komunikací bude provedeno na základě písemné objednávky zaslané nejméně 14 dnů před požadovaným termínem vytyčení. Na objednávce ve dvojím vyhotovení musí být uvedeno jednací číslo vyjádření a datum vydání vyjádření. V případě, že žadatelem je právnická osoba, musí být na objednávce uvedeno navíc IČO, DIČ a bankovní spojení objednatele.

Termín, způsob a formu vytyčení je nutné řešit individuálně s kontaktní osobou (kontakty na adrese www.cdt.cz/ vytyčení) po telefonické dohodě, a to nejlépe 7 dnů před požadovaným termínem vytyčení. Je-li vytyčení požadováno do tří dnů od data vaší žádosti na vytyčení, bude do celkové částky za vytyčení připočten expresní příplatek ve výši 30% z celkové částky.

Žadatel nese veškeré náklady na provedení vytyčení, a to včetně případných prací geodetické kanceláře, pokud to situace vyžaduje.

Po vytyčení je žadatel povinen předložit k odsouhlasení vystavovateli tohoto vyjádření další stupeň dokumentace, ve kterém budou zakresleny síť elektronických komunikací podle skutečností, popsány rozsah a způsob provedení

www.cdt.cz

činností a zajištění ochrany dotčené sítě elektronických komunikací. V případě, že projekční či realizační práce související se stavbou budou prováděny na pozemcích dráhy či v jejím ochranném pásmu anebo na síti elektronických komunikací v majetku SŽDC s.o., musí tyto práce provádět organizace, která má příslušné odborné oprávnění k práci na železničním telekomunikačním zařízení udělené SŽDC s.o.

Případné rozpory nebo výjimky z jednotlivých ustanovení řeší SŽDC s.o., Technická ústředna dopravní cesty se sídlem Praha 9 - Libeň, Malletova 10/2363. . * .

Nedodržení těchto podmínek je hrubým porušením právní povinnosti podle zákona 127/2005 Sb., o elektronických komunikacích a zákona 266/1994 Sb., o drahách.

Specifické podmínky ČD - Telematika a.s.:

Společnost ČD - Telematika a.s. považuje veškeré činnosti spojené s přeložkou, překládkou či manipulací s dotčenou sítí elektronických komunikací v majetku ČD - Telematika a.s. za nezadatelné.

Počet příloh: 2

ČD - Telematika a.s.
Pernerova 2819/2a
130 00 Praha 3

www.cdt.cz

ČD - Telematika a.s. | akciová společnost | Korespondenční adresa: Pod Táborem 369/8a | 190 00 Praha 9 | tel.: +420 972 225 555

Sídlo společnosti: Pernerova 2819/2a | 130 00 Praha 3 | IČ: 61459445 | DIČ: CZ61459445 | Vedená u Městského soudu v Praze, spisová značka B 8938





PRO SPOLEČNÉ ZÁJITKY

Vyřizuje: Dundáček Petr

E-mail: petr.dundacek@t-mobile.cz

Hexaplan International spol.
s r.o.
Jana Bednaříková
Šámalova 720/72
61500 Brno

Číslo jednací: E35740/17

V Praze dne: 13.10.2017

Vyjádření a stanovení podmínek pro udělení souhlasu s umístěním stavby v ochranném pásmu sítě technické infrastruktury (TI) společnosti T-Mobile Czech Republic a.s.

Vydané podle § 101 ZÁKONA Č. 127/2005 Sb., o elektronických komunikacích a o změně některých souvisejících zákonů (zákon o elektronických komunikacích – dále jen ZEK), ve znění pozdějších předpisů a §161 zákona č. 183/2006 Sb., o územním plánování a stavebním řádu (stavební zákon) či dle dalších příslušných právních předpisů

Věc: parkoviště ul.Technická Brno

Stupeň: Územní souhlas

V dané lokalitě se nachází technická infrastruktura (TI) společnosti **T-Mobile Czech Republic a.s.**, která je nezbytná pro provoz elektronického zařízení veřejné telekomunikační sítě.

Dle předložené dokumentace dojde ke kolizi s TI typu:

| Druh TI | TI v kolizi | Příloha |
|-----------------------------|-------------|---|
| Optické trasy | Ano | V případě kolize postupujte podle instrukcí v příloze č.3 |
| Mikrovlnné (MW) spoje | Ne | V případě kolize postupujte podle instrukcí v příloze č.4 |
| Elektropřípojky (vedení NN) | Ne | V případě kolize postupujte podle instrukcí v příloze č.5 |
| Základnové stanice | Ne | V případě kolize postupujte podle instrukcí v příloze č.6 |
| Body sítě | Ne | V případě kolize postupujte podle instrukcí v příloze č.6 |

Při splnění podmínek uvedených v přílohách podle druhu kolize s TI souhlasí společnost T-Mobile Czech Republic a.s. s výstavbou v zájmovém území.

Nedodržení těchto podmínek je hrubým porušením právních povinností podle zákona 127/2005 Sb., O elektronických komunikacích.

Toto stanovisko má platnost 1 rok.

Vydané stanovisko nelze prodloužit. Po uplynutí platnosti zadejte žádost o nové stanovisko.

T-Mobile
T-Mobile Czech Republic a.s.
Tomičkova 2144/1
148 00 Praha 4
IČ 649 48 681, DIČ CZ64949681

Ochrana sítí
Technologický úsek



Příloha č. 1

Rekapitulace žádosti o vyjádření k existenci sítě elektronických komunikací

Číslo žádosti: **E35740/17**
Název stavby / akce: **parkoviště ul. Technická Brno**
Datum podání žádosti: **13.10.2017**
Důvod žádosti: **Územní souhlas**
Popis jiného důvodu žádosti:
Poznámka:

Žadatel

Firma / organizace: **Hexaplan International spol. s r.o.**
IČ: **60745665**
DIČ: **CZ 60745665**
Kontaktní osoba: **Jana Bednaříková**
Adresa: **Šámalova 720/72**
Město / obec: **Brno**
PSČ: **61500**
Stát:
E-mail: **bednarikova@hexaplan.cz**
Telefonní číslo: **545211532**

Stavebník

Firma / organizace: **VUT v Brně**
Kontaktní osoba: **Ing. Zvolský**
Adresa: **Antonínská 1**
Město / obec: **Brno**
PSČ: **60190**
Stát:
E-mail: **zvolsky@ro.vutbr.cz**
Telefonní číslo: **541145341**

Stavba

Výška nad terénem (metry): **0 m**
Projektant: **Hexaplan International spol. s r.o.**
Druh stavby: **Infrastruktura**
Hodnota projektu: **0 mil. Kč**
Měsíc zahájení stavby: **03/2018**
Měsíc ukončení stavby: **04/2018**

Odeslání stanoviska

E-mail: **bednarikova@hexaplan.cz**

Příloha č. 2

Situační plánek podzemních sítí

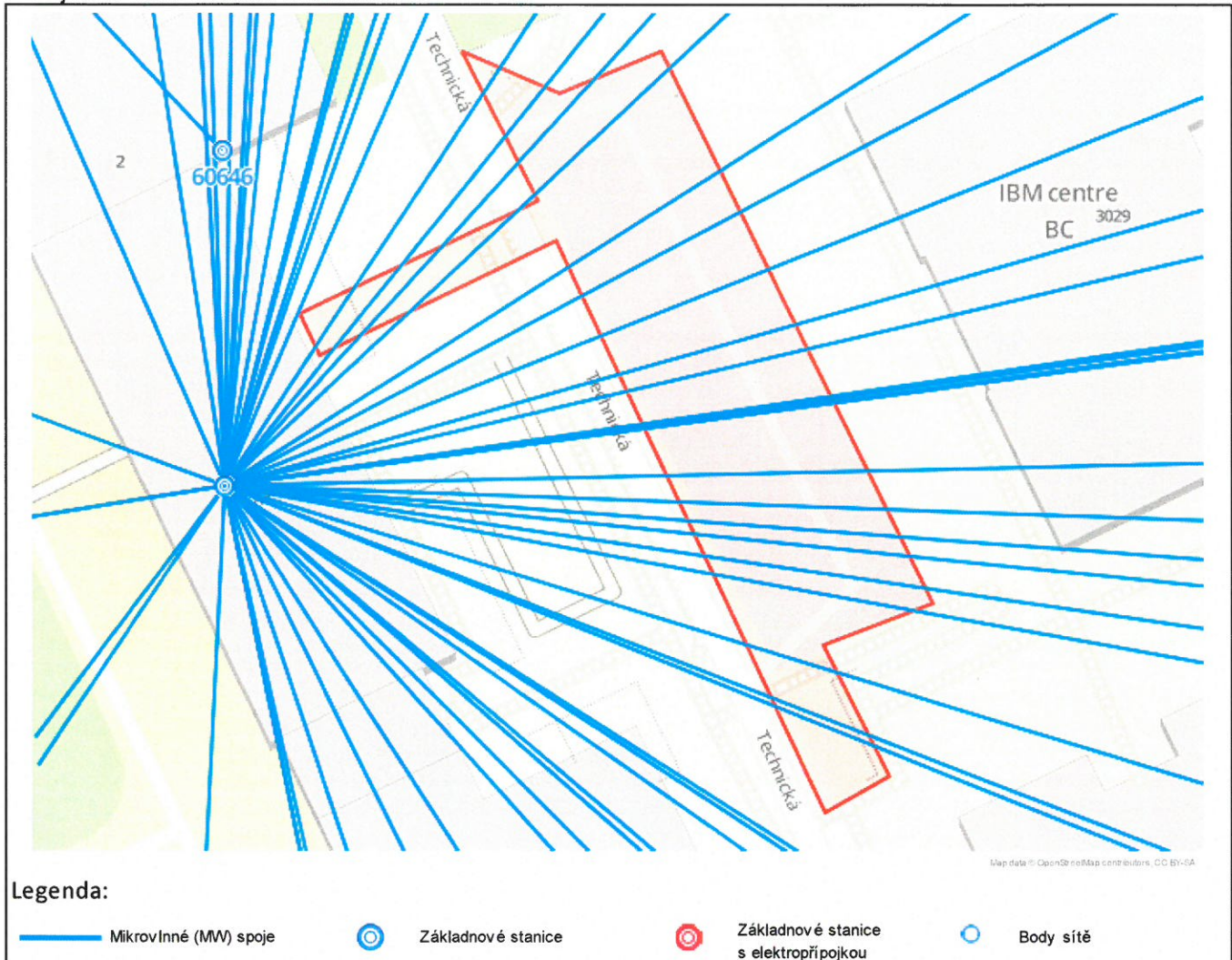
Zájmová oblast zadaná žadatelem



Jestliže zaměření kabelové trasy v příloze není, tak v elektronické podobě neexistuje a bude nutné vytýčení na náklady investora.

Situační plánek mikrovlnných (MW) spojů

Zájmová oblast zadaná žadatelem



Geometrie zájmové oblasti (zájmových oblastí) žádosti ve formátu WKT a souřadnicovém systému S-JTSK. Zkopírováním textu lze geometrii zobrazit v jakémkoli softwaru podporujícím formát WKT.

```
GEOMETRYCOLLECTION(POLYGON((-600018.319940412 -1157266.10157177,-600008.315482964
-1157271.69399648,-599996.955809668 -1157268.42006863,-599974.384817275 -1157330.24059122,-599986.521481865
-1157333.43030804,-599981.042641385 -1157348.13295643,-599988.260742007 -1157351.26859272,-600010.406290627
-1157287.3385526,-600036.979019216 -1157296.79923976,-600038.632031348 -1157292.11311498,-600011.886117703
-1157282.86718649,-600018.319940412 -1157266.10157177)))
```



Podmínky řešení kolizí s optickou trasou

Tuto přílohu použijte pouze v případě kolize s optickou sítí.
Vaše žádost je v kolizi s optickou sítí pokud je v tabulce na první straně tohoto dokumentu uvedeno "Ano" na řádce "Optické trasy".

V dotčeném území stavby se nachází technická infrastruktura (TI) společnosti T-Mobile Czech Republic a.s. (TMCZ) - optické trasy.

S ohledem na výstavbu nad stávající trasou a v ochranném pásmu požadujeme splnění následujících podmínek:

- Pro řešení níže uvedeného, kontaktujte kontaktního pracovníka TMCZ

Stavebník je dále povinen učinit veškerá potřebná opatření tak, aby nedošlo k poškození TI stavebními pracemi, zejména tím, že zajistí:

- písemné vyznění o zahájení prací a to nejméně 15 dnů předem,
- před zahájením zemních prací vytyčení polohy podzemního telekomunikačního vedení a zařízení přímo ve staveništi (trase),
- prokazatelné seznámení pracovníků, kteří budou provádět práce, s polohou vedení (zařízení),
- upozornění organizace provádějící zemní práce na možnou odchylku uloženého vedení (zařízení) od polohy vyznačené ve výkresové dokumentaci,
- upozornění pracovníků, aby dbali při pracích v těchto místech největší opatrnosti a nepoužívali zde nevhodné nářadí, a také ve vzdálenosti nejméně 1,5m po každé straně vyznačené trasy vedení (zařízení) nepoužívali žádných mechanizačních prostředků (hloubících strojů, sbíječek apod.),
- řádné zabezpečení odkrytého podzemního telekomunikačního vedení (zařízení) proti poškození, odcizení
- odpovídající ochranu kabelů a ochranu kabelové trasy dle platných norem, pokud bude trasa kabelů pojižděna vozidly nebo stavební mechanizací,
- nad trasou TI dodržování zákazu skládek a budování zařízení, která by znemožnila přístup k TI (včetně např. trvalých parkovišť apod.),
- bez souhlasu majitele, správce nesnižoval, ani nezvyšovat krytí nad kabelovými trasami,
- při křížení, příp. souběžích podzemních telekomunikačních vedení byla dodržena ČSN 73 6005 „Prostorové uspořádání sítí technického vybavení“,
- ohlášení ukončení stavby na kontaktního pracovníka TMCZ a jeho pozvání ke všem úkonům v řízení o povolení užívání stavby, aby prováděné práce respektovaly podmínky zákona 127/2005 Sb., o elektronických komunikacích a zákona 183/2006 Sb., Stavební zákon a platných prováděcích vyhlášek.

V případě, že stavebník poškodí TI v majetku nebo správě TMCZ vzniká TMCZ právo na náhradu škody.

Nedodržení těchto podmínek je hrubým porušením právních povinností podle zákona 127/2005 Sb., O elektronických komunikacích.

Kontaktní pracovníci v případě kolize TMCZ 2 a sítě PASNET:

p. Jan Chrpa - tel. 236 099 824

p. Jan Kárník - tel. 236 099 814

p. Petr Špindler - tel. 236 099 633

p. Martin Marek - tel. 236 099 639

e-mail: vystavba@t-mobile.cz

Kontaktní pracovník v případě kolize TMCZ 1:

servisní partner TMCZ, firma S COM s.r.o. - Ing. Trnka 603 256 144, e-mail: jaroslav.trnka@scm.cz, v jehož odpovědnosti je kompletní řešení dotčení sítí pro TMCZ 1, včetně zajištění schválení na TMCZ, vypracování všech požadovaných stupňů PD, geodetického zaměření a dohledu nad realizací stavby.



Příloha č.4

Podmínky řešení kolizi s MW spoji

Tuto přílohu použijte pouze v případě kolize s MW spoji.

Vaše žádost je v kolizi s MW spoji pokud je v tabulce na první straně tohoto dokumentu uvedeno "Ano" na řádku "Mikrovlnné (MW) spoje".

Na základě doloženého zakresu dojde ke kolizi s MW spoji.

V dané lokalitě společnost T-Mobile Czech Republic a.s. provozuje **MW spoj (e), ve výškových hladinách od xxx do xxx m.n.m..** Tyto spoje jsou nezbytné pro funkci veřejné telekomunikační sítě. V případě, že budou instalovány jeřáby, požadujeme předložení ZOV k posouzení.

Nedojde-li při realizaci uvedené akce k dosažení výšky uvedených MW spojů (včetně činnosti stavebních strojů) s výstavbou souhlasíme.

V případě dosažení výšky uvedených MW spojů s realizací stavby souhlasíme za podmínky uzavření „Smlouvy o úhradě vynaložených nákladů“ na základě které budou uvedené MW spoje přeloženy na náklady investora.

Smlouva bude podepsána, před vydáním stavebního povolení, mezi investorem akce a společností T-Mobile Czech Republic a.s..

V souvislosti se zněním § 100 zákona č. 127/2005 Sb., o elektronických komunikacích, upozorňujeme stavebníka, že za rušení provozu elektronických komunikačních zařízení a sítí nebo provozování rádiových služeb, je považováno i rušení způsobené stíněním nebo odrazy elektromagnetických vln stavbami nebo činnostmi stavebních strojů. Náklady na odstranění rušení stavbami nese vlastník dotčené stavby, náklady na odstranění rušení činnostmi souvisejícími s prováděním stavby nese stavebník. Dále bychom chtěli upozornit na znění §118 a násl. zákona o elektronických komunikacích, kde za porušení výše uvedených činností, v ochranném pásmu komunikačních vedení, je možno uložit pokutu až do výše 2 mil. Kč.

Kontaktní pracovník T-Mobile Czech Republic a.s. ohledně MW spojů:

Petr Dundáček – 603603671, petr.dundacek@t-mobile.cz

Příloha č.5

Podmínky řešení kolizí s elektropřípojkou**Tuto přílohu použijte pouze v případě kolize s elektropřípojkou.**

Vaše žádost je v kolizi s elektropřípojkou pokud je v tabulce na první straně tohoto dokumentu uvedeno "Ano" na řádku "Elektropřípojky (vedení NN)".

V dotčeném území stavby se nachází kabelová trasa elektropřípojky k základnové stanici (ZS) společnosti T-Mobile Czech Republic a.s. (TMCZ).

S ohledem na výstavbu nad stávající trasou a v jejím ochranném pásmu požadujeme splnění následujících podmínek:

- Pro řešení níže uvedeného, kontaktujte kontaktního pracovníka TMCZ

Stavebník je dále povinen učinit veškerá potřebná opatření tak, aby nedošlo k poškození vedení elektropřípojky a zařízení stavebními pracemi, zejména tím, že zajistí:

- písemné vyrozumění o zahájení prací a to nejméně 15 dnů předem,
- před zahájením zemních prací vytyčení trasy elektropřípojky,
- prokazatelné seznámení pracovníků, kteří budou provádět práce, s polohou vedení (zařízení),
- upozornění organizace provádějící zemní práce na možnou odchylku uloženého kabelového vedení (zařízení) od polohy vyznačené ve výkresové dokumentaci,
- upozornění pracovníků, aby dbali při pracích v těchto místech největší opatrnosti a nepoužívali zde nevhodné nářadí, a také ve vzdálenosti nejméně 1,5m po každé straně vyznačené trasy vedení (zařízení) nepoužívali žádných mechanizačních prostředků (hloubících strojů, sbíječek apod.),
- řádné zabezpečení odkrytého podzemního kab. vedení (zařízení) proti poškození, odcizení
- odpovídající ochranu kabelů a ochranu kabelové trasy dle platných norem, pokud bude trasa kabelů pojižděna vozidly nebo stavební mechanizací
- nad kabelovou trasou dodržovat zákaz skládek a budování zařízení, která by znemožnila přístup ke kabelům (včetně, např. trvalých parkovišť apod.)
- bez souhlasu majitele, správce nesnižovat, ani nezvyšovat krytí nad kabelovou trasou,
- při křížení, příp. souběžích podzemních kab. vedení byla dodržena ČSN 73 6005 „Prostorové uspořádání sítí technického vybavení“,
- ohlášení ukončení stavby na servisního partnera TMCZ a jeho pozvání ke všem úkonům v řízení o povolení užívání stavby, aby prováděné práce respektovaly podmínky vyplývající ze zákona 127/2005 Sb., O elektronických komunikacích a zákona 183/2006 Sb., Stavební zákon a platných prováděcích vyhlášek.

V případě, že stavebník poškodí TI v majetku nebo správě TMCZ vzniká TMCZ právo na náhradu škody.

Při splnění výše uvedených podmínek TMCZ souhlasí s výstavbou v zájmovém území.

Nedodržení těchto podmínek je hrubým porušením právních povinností podle zákona 127/2005 Sb., O elektronických komunikacích.

Kontaktní pracovník v případě kolize s elektropřípojkou:

servisní partner TMCZ, firma S COM s.r.o. - Ing. Tmka 603 256 144, e-mail: jaroslav.tmka@scm.cz, v jehož odpovědnosti je kompletní řešení dotčení sítí pro TMCZ, včetně zajištění schválení na TMCZ, vypracování všech požadovaných stupňů PD, geodetického zaměření a dohledu nad realizací stavby.



Příloha č.6

Podmínky řešení kolizí se základnovou stanicí nebo bodem sítě

Tuto přílohu použijte pouze v případě kolize se základnovou stanicí nebo bodem sítě.

Vaše žádost je v kolizi se základnovou stanicí pokud je v tabulce na první straně tohoto dokumentu uvedeno "Ano" na řádku "Základnové stanice".

Vaše žádost je v kolizi s bodem sítě pokud je v tabulce na první straně tohoto dokumentu uvedeno "Ano" na řádku "Body sítě".

V dotčeném území je instalována základnová stanice (ZS) nebo bod sítě (zařízení) společnosti T-Mobile Czech Republic a.s. (TMCZ) vč. konstrukcí, technologie, napájení a rozvodů.

Seznam dotčených základových stanic a bodů sítě:

S realizací akce souhlasíme za podmínky dodržení níže uvedených pravidel:

1. Minimálně 1 měsíc před realizací oznamte zahájení uvedené akce, a to včetně plánovaného výpadku napájení ZS nebo bodu sítě, na e-mailovou adresu ez@t-mobile.cz.
2. Stavebník nebude provádět žádnou manipulaci s technologií a konstrukcemi společnosti TMCZ
3. Všechny práce, úpravy aj. činnosti, které mohou ovlivnit konstrukci, přístup, napájení nebo technologii ZS nebo bodu sítě musí být v předstihu min. 14 dnů nahlášeny na e-mailovou adresu property@t-mobile.cz.

V souvislosti se zněním § 100 zákona č. 127/2005 Sb., o elektronických komunikacích, upozorňujeme stavebníka, že za rušení provozu elektronických komunikačních zařízení a sítí nebo provozování rádiových služeb, je považováno i rušení způsobené stíněním nebo odrazy elektromagnetických vln stavbami nebo činnostmi stavebních strojů. Náklady na odstranění rušení stavbami nese vlastník dotčené stavby, náklady na odstranění rušení činnostmi souvisejícími s prováděním stavby nese stavebník. Dále bychom chtěli upozornit na znění §118 a násl. zákona o elektronických komunikacích, kde za porušení výše uvedených činností, v ochranném pásmu komunikačních vedení, je možno uložit pokutu až do výše 2 mil. Kč.

Příloha č.7

Popis DGN výkresů s průběhy tras optických vedení a elektropřípojky (vedení NN)

V případě kolize s trasou vedení optické sítě nebo trasou elektropřípojky (vedení NN) jsou součástí e-mailu obsahujícího toto stanovisko soubory DGN výkresů s průběhem tras vedení.

V případě kolize s trasou optické sítě je zaslán soubor "Optické trasy vedení <číslo žádosti>.dgn" ("<číslo žádosti>" je nahrazeno skutečným číslem žádosti).

V případě kolize s trasou elektropřípojky (vedení NN) je zaslán soubor "Elektro trasy vedení NN <číslo žádosti>.dgn" ("<číslo žádosti>" je nahrazeno skutečným číslem žádosti).

Soubory DGN výkresů jsou vytvářeny pouze v případě kolize s průběhem trasy (čáry). V případě kolize pouze s bodovým objektem sítě nejsou výkresy generovány (odesílány).

Struktura DGN výkresů:

| Přesnost | Číslo vrstvy |
|-------------------------|--------------|
| Geodeticky zaměřeno | 1 |
| Z dokumentace | 2 |
| Přibližný průběh | 3 |
| Plánováno (ve výstavbě) | 4 |

| Druh trasy | Styl čáry |
|---|-----------|
| Trasa vedení podzemní, v chrániče/žlabu | 0 |
| Trasa vedení v kabelovodu, v kolektoru, v metru, ... | 3 |
| Trasa vedení nadzemní, vedení na konstrukci | 7 |

- Výkres ve formátu DGN V7.
- Kresba umístěna ve třetím kvadrantu v normální orientaci, přičemž souřadnice y, x v S-JTSK jsou v reálných souřadnicích výkresu MicroStationu stejné souřadnice se zápornými znaménky (y v JTSK = -x v souřadnicích výkresu, x v JTSK = -y v souřadnicích výkresu).



Hexaplan International, spol. s.r.o.
Jana Bednaříková
Šámalova 720/72
615 00 Brno

V Brně, 6. listopadu 2017

Vaše značka

Naše značka
V-1157/2017/MJ

Vyřizuje
Ing. Martin Jeřábek

Telefon E-mail
544 423 415 martin.jerabek@netbox.cz

Vyjádření k akci: Areál VUT v brně, Pod Palackého vrchem Parkoviště FSI, ul. Technická

Na základě vámi zaslané dokumentace k výše uvedené stavbě, vám sdělujeme, že v daném prostoru se nenachází telekomunikační sítě a zařízení v naší správě.

S vydáním potřebných rozhodnutí a s realizací této stavby souhlasíme.

Toto vyjádření má platnost 1 (jeden) rok.

V případě jakýchkoliv dotazů nás můžete kontaktovat na výše uvedeném tel. čísle.

S pozdravem

Ing. Martin Jeřábek
projektant
SMART Comp. a.s.



itself

itself s.r.o., Pálavské náměstí 4343/11, 628 00 Brno – Židenice
tel. +420 533 383 333, fax +420 533 383 334, itself@itself.cz

V Brně dne: 27.10.2017
Číslo jednací: 17/004535
Platnost tohoto vyjádření končí dne: 27. 10. 2019
Vyřizuje:
Zdeněk Sýkora
sykora@itself.cz
+420533383342

Žadatel:
Hexaplan International spol. s r.o.
Jana Bednaříková
Šámalova 720/72
61500 Brno

Věc: Vyjádření k územnímu souhlasu stavby

Parkoviště ul. Technická, Brno

Katastrální území: královo pole

Investor: Vysoké učení technické v Brně

Z hlediska zájmů fy. **itself s.r.o.**, Pálavské náměstí 11, Brno 628 00, **nemáme** ke shora uvedené akci připomínky.

V lokalitě předmětné stavby se **nenachází** inženýrské sítě v naší správě.

itself

itself s.r.o., Pálavské nám. 4343/11
628 00 Brno, IČ 18826016, DIČ CZ18826016
zapsaná u KS Brno, odd. C, vl. 1274

9

Sýkora





UPC Česká republika, s.r.o.

zastoupena společností

InfoTel, spol. s r.o.

Závišova 5, 140 00 Praha 4, Česká republika

Novolišeňská 2678/18, 628 00 Brno-Líšeň

IČ: 00562262

IČ: 46981071

T +420 261 107 111 F +420 261 107 100

T +420 544 422 111 F +420 544 422 155

Hexaplan International spol. s r.o.

Jana Bednaříková

Šámalova 720/72

61500 Brno

**VYJÁDŘENÍ O EXISTENCI VEDENÍ VEŘEJNÉ KOMUNIKAČNÍ SÍTĚ (VVKŠ)
A VŠEOBECNÉ PODMÍNKY OCHRANY VEDENÍ VEŘEJNÉ KOMUNIKAČNÍ SÍTĚ
SPOLEČNOSTI UPC Česká republika, s.r.o.**

vydané podle § 101 zákona č. 127/2005 Sb., o elektronických komunikacích a o změně některých souvisejících zákonů (zákon o elektronických komunikacích), ve znění pozdějších předpisů a § 161 zákona 183/2006 Sb., o územním plánování a stavebním řádu (stavební zákon).

Číslo žádosti: **E018921/17**
Název akce/stavby: **Parkoviště ul. Technická Brno**
Vyřizuje: **Čípek Miloslav / +420 606 776 019**
Naše značka:
Datum: **13.10.2017**
Umístěno:
Katastrální území: **Královo Pole (611484)**
Číslo parcely: **4767/337, 4767/384, 4767/383**
Důvod vydání vyjádření: **Územní souhlas**
Popis důvodu žádosti:
Žádost o souhlas se zjednodušeným územním řízením: **Ne**
Žádost o souhlas s veřejnoprávní smlouvou: **Ne**

Společnost InfoTel, spol. s r.o. (dále jen *InfoTel*) zplnomocněna od 1.3.2017 k zastupování společnosti UPC Česká republika, s.r.o. jako vlastníka sítě elektronických komunikací ve správních, stavebně – správních, povolovacích a jiných řízeních na základě Vaší žádosti o vyjádření o existenci sítě po určení a vyznačení zájmového území – předložení projektové dokumentace a na základě stanovení důvodu pro vydání vyjádření vydává **následující vyjádření**:

Dle Vámi předložené dokumentace se v prostoru stavby nenacházejí žádná VVKŠ, která by byla v našem vlastnictví.

Se stavbou souhlasíme

Toto vyjádření se vztahuje k aktuálnímu stavu neexistence VVKŠ ve staveništi předmětné stavby a ke dni zahájení stavby je nutno existenci VVKŠ znovu ověřit.

Toto vyjádření platí 1 rok od data vystavení a pro zájmové území, které je přílohou vyjádření.

Vyjádření vydala společnost InfoTel dne: 13.10.2017


InfoTel
TELEKOMUNIKAČNÍ SLUŽBY
InfoTel, spol. s r.o.
Novolišeňská 18, 628 00 Brno
IČ: 46981071

Miloslav Čípek

Dial Telecom, a.s.
Křížkova 237/36a
186 00 Praha 8-Karlín
IČ:28175492
DIČ:CZ28175492
Tel:226204111

HEXAPLAN International spol. s r.o.
Šámalova 720/72
Brno
615 00

Naše značka
BM529013

Vyřizuje / Linka
Kopřivová / 226204111

Vystaveno
13.10.2017

Věc : Vyjádření k dokumentaci pro územní rozhodnutí/územní souhlas

Název akce/stavby : Parkoviště FSI ul. Technická, areál VUT v Brně Pod Palackého vrchem, Brno.

Na základě Vaší žádosti Vám sdělujeme následující :

Ve Vašem zájmovém území

se nachází v zemi podzemní komunikační vedení

ve vlastnictví společnosti Dial Telecom, a.s. Toto vedení je tvořeno HDPE trubkami, ve kterých je instalovaný optický kabel, na kterém jsou provozovány služby elektronických komunikací.

Souhlasíme s vydáním územního rozhodnutí/územního souhlasu za splnění níže uvedených podmínek a požadavků pro realizaci stavby:

Požadujeme do projektové dokumentace zpracovat stávající optické trasy společnosti Dial Telecom, a.s.

Min. 30 pracovních dnů před zahájením výkopových prací vyzve stavebník formou objednávky zástupce naší společnosti k vytýčení našich sítí přímo na místě stavby. (Kontakt: 226204400, vytyceni@dialtelecom.cz)

V zápise o vytýčení budou stanoveny technické a realizační podmínky pro ochranu zařízení ve vlastnictví společnosti Dial Telecom, a.s. před investiční výstavbou.

Požadujeme, aby zápis o vytýčení a kontrole podzemního komunikačního vedení společnosti Dial Telecom, a.s. byl nedílnou součástí podkladů pro kolaudaci či předání stavby.

Během realizace akce bude respektováno ustanovení par. 101 a 102 Zákona č. 127/2005 Sb. o Elektronických komunikacích.

Při křížení a souběhu s podzemní komunikační sítí budou dodrženy podmínky dle ČSN 73 6005 - „Prostorová úprava vedení technického vybavení“.

Výkopové práce v ochranném pásmu (1,5m po stranách krajního vedení) budou prováděny zásadně ručně.

Pokud dojde při akci k odkrytí podzemního komunikačního vedení je nutné zajistit jeho řádné zabezpečení proti poškození a to nejen při provádění prací, ale i před poškozením třetími osobami.

Před záhozem musí být k prohlídce stavu podzemního komunikačního vedení stavebníkem přizván zástupce naší společnosti, který sepsáním protokolu potvrdí souhlas se záhozem odkrytého vedení.

V případě neoprávněného zásahu nebo narušení podzemního komunikačního vedení bude postupováno ve věci náhrady vzniklých škod v souladu s platnými právními předpisy a normami.

Podmínky tohoto vyjádření požadujeme uvádět v příslušném rozhodnutí stavebního úřadu.


Přílohy :

1x A3 Stávající komunikační vedení Dial Telecom, a.s.

Platnost tohoto vyjádření je 1 rok od jeho vydání.

Při změně rozsahu stavby je nutno požádat naši organizaci o nové vyjádření k existenci sítí elektronických komunikací.

S přátelským pozdravem

 **Dial Telecom**
Dial Telecom, a.s.
Věže 41-01/037, 105 00 Praha 1 - Mladá
Boleslavská 43, 105 00 Praha 1

**VYJÁDŘENÍ O EXISTENCI SÍTĚ ELEKTRONICKÝCH KOMUNIKACÍ
A VŠEOBECNÉ PODMÍNKY OCHRANY SÍTĚ ELEKTRONICKÝCH KOMUNIKACÍ
SPOLEČNOSTI Česká telekomunikační infrastruktura a.s.**

vydané podle § 101 zákona č. 127/2005 Sb., o elektronických komunikacích a o změně některých souvisejících zákonů (zákon o elektronických komunikacích), ve znění pozdějších předpisů a § 161 zákona č. 183/2006 Sb., o územním plánování a stavebním řádu (stavební zákon) či dle dalších příslušných právních předpisů

Číslo jednací: 741332/17

Číslo žádosti: 0117 998 526

Důvod vydání Vyjádření: Územní souhlas

Platnost tohoto Vyjádření končí dne: 13. 10. 2019.

| | | |
|----------------------|--|--------------|
| Žadatel | Hexaplan International spol. s r.o. | |
| Stavebník | Vysoké učení technické v Brně, Antonínská 548/1, Brno, 60200 | |
| Název akce | Parkoviště ul. Technická Brno | |
| Zájmové území | Okres | Brno-město |
| | Obec | Brno |
| | Kat. území / č. parcely | Královo Pole |

Žadatel shora označenou žádostí určil a vyznačil zájmové území, jakož i stanovil důvod pro vydání Vyjádření o existenci sítě elektronických komunikací a Všeobecných podmínek ochrany sítě elektronických komunikací společnosti *Česká telekomunikační infrastruktura a.s.* (dále jen *Vyjádření*).

Na základě určení a vyznačení zájmového území žadatelem a na základě stanovení důvodu pro vydání *Vyjádření* vydává společnost Česká telekomunikační infrastruktura a.s. následující *Vyjádření*:

**Ve vyznačeném zájmovém území se nachází síť elektronických komunikací
společnosti *Česká telekomunikační infrastruktura a.s.* (dále jen *SEK*)
nebo její ochranné pásmo.**

Existence a poloha *SEK* je zakreslena v příloženém výřezu/výřezech z účelové mapy *SEK* společnosti *Česká telekomunikační infrastruktura a.s.* Ochranné pásmo *SEK* je v souladu s ustanovením § 102 zákona č. 127/2005 Sb., o elektronických komunikacích a o změně některých souvisejících zákonů stanoveno rozsahem 1 m po stranách krajního vedení *SEK* a není v příloženém výřezu/výřezech z účelové mapy *SEK* společnosti *Česká telekomunikační infrastruktura a.s.* vyznačeno (dále jen *Ochranné pásmo*).

(1) *Vyjádření* je platné pouze pro zájmové území určené a vyznačené žadatelem, jakož i pro důvod vydání *Vyjádření* stanovený žadatelem v žádosti.

Číslo jednací: 741332/17

Číslo žádosti: 0117 998 526

Společnost *Česká telekomunikační infrastruktura a.s.* souhlasí s umístěním stavby, jejíž umístění bude případně povoleno vydáním územního souhlasu k záměru. Stavebník nebo jím pověřená třetí osoba je povinen dodržet Podmínky ochrany *SEK* společnosti *Česká telekomunikační infrastruktura a.s.*, které jsou součástí tohoto *Vyjádření*.

Připojené Podmínky ochrany *SEK* společnosti *Česká telekomunikační infrastruktura a.s.* jsou obecné podmínky realizace stavby, které nebrání vydání územního souhlasu k záměru.

Vyjádření pozbývá platnosti uplynutím doby platnosti v tomto *Vyjádření* uvedené, změnou rozsahu zájmového území či změnou důvodu vydání *Vyjádření* uvedeného v žádosti, nesplněním povinnosti stavebníka dle bodu (3) tohoto *Vyjádření*, a nebo pokud se žadatel či stavebník bezprostředně před zahájením realizace stavby ve vyznačeném zájmovém území prokazatelně neujistí u společnosti *Česká telekomunikační infrastruktura a.s.* o tom, zda toto *Vyjádření* v době bezprostředně předcházející zahájení realizace stavby ve vyznačeném zájmovém území stále odpovídá skutečnosti, to vše v závislosti na tom, která ze skutečností rozhodná pro pozbytí platnosti tohoto *Vyjádření* nastane nejdříve.

(2) Podmínky ochrany *SEK* jsou stanoveny v tomto *Vyjádření* a ve Všeobecných podmínkách ochrany *SEK* společnosti *Česká telekomunikační infrastruktura a.s.*, které jsou nedílnou součástí tohoto *Vyjádření*. Stavebník, nebo jím pověřená třetí osoba, je povinen řídit se těmito Všeobecnými podmínkami ochrany *SEK* společnosti *Česká telekomunikační infrastruktura a.s.*

(3) Stavebník, nebo jím pověřená třetí osoba, je povinen pouze pro případ, že

a) existence a poloha *SEK*, jež je zakreslena v přiloženém výřezu/výřezech z účelové mapy *SEK* společnosti *Česká telekomunikační infrastruktura a.s.* a nebo

b) toto *Vyjádření*, včetně Všeobecných podmínek ochrany *SEK*

nepředstavuje dostatečnou informaci pro záměr, pro který podal shora označenou žádost nebo pro zpracování projektové dokumentace stavby, která koliduje se *SEK*, nebo zasahuje do Ochranného pásma *SEK*, vyzvat písemně společnost *Česká telekomunikační infrastruktura a.s.* k upřesnění podmínek ochrany *SEK*, a to prostřednictvím zaměstnance společnosti *Česká telekomunikační infrastruktura a.s.* pověřeného ochranou sítě - Zdeněk Procházka, e-mail: zdenek.prochazka@cetin.cz (dále jen POS).

(4) Přeložení *SEK* zajistí její vlastník, společnost *Česká telekomunikační infrastruktura a.s.* Stavebník, který vyvolal překládku *SEK* je dle ustanovení § 104 odst. 17 zákona č. 127/2005 Sb., o elektronických komunikacích a o změně některých souvisejících zákonů povinen uhradit společnosti *Česká telekomunikační infrastruktura a.s.* veškeré náklady na nezbytné úpravy dotčeného úseku *SEK*, a to na úrovni stávajícího technického řešení.

(5) Pro účely přeložení *SEK* dle bodu (3) tohoto *Vyjádření* je stavebník povinen uzavřít se společností *Česká telekomunikační infrastruktura a.s.* Smlouvu o realizaci překládky *SEK*.

(6) Společnost *Česká telekomunikační infrastruktura a.s.* prohlašuje, že žadateli byly pro jím určené a vyznačené zájmové území poskytnuty veškeré, ke dni podání shora označené žádosti, dostupné informace o *SEK*.

(7) Žadateli převzetím tohoto *Vyjádření* vzniká povinnost poskytnuté informace a data užít pouze k účelu, pro který mu byla tato poskytnuta. Žadatel není oprávněn poskytnuté informace a data rozmnožovat, rozšiřovat, pronajímat, půjčovat či jinak užívat bez souhlasu společnosti *Česká telekomunikační infrastruktura a.s.* V případě porušení těchto povinností vznikne žadateli odpovědnost vyplývající z platných právních předpisů, zejména předpisů práva autorského.

V případě dotazů k *Vyjádření* lze kontaktovat společnost *Česká telekomunikační infrastruktura a.s.* na asistenční lince 238 461 111.

Přílohami *Vyjádření* jsou:

- Všeobecné podmínky ochrany *SEK* společnosti *Česká telekomunikační infrastruktura a.s.*
- Situační výkres (obsahuje zájmové území určené a vyznačené žadatelem a výřezy účelové mapy *SEK*)
- Informace k vytyčení *SEK*

Číslo jednací: 741332/17

Číslo žádosti: 0117 998 526

Vyjádření vydala společnost Česká telekomunikační infrastruktura a.s. dne: 13. 10. 2017.



Česká telekomunikační infrastruktura a.s.
Olšanská 2681/6
130 00 Praha 3
DIČ: CZ04084063

96

Všeobecné podmínky ochrany SEK společnosti Česká telekomunikační infrastruktura a.s.

I. Obecná ustanovení

1. Stavebník, nebo jím pověřená třetí osoba, je povinen při provádění jakýchkoliv činností, zejména stavebních nebo jiných prací, při odstraňování havárií a projektování staveb, řídit se platnými právními předpisy, technickými a odbornými normami (včetně doporučených), správnou praxí v oboru stavebnictví a technologickými postupy a učinit veškerá opatření nezbytná k tomu, aby nedošlo k poškození nebo ohrožení sítě elektronických komunikací ve vlastnictví společnosti Česká telekomunikační infrastruktura a.s. a je výslovně srozuměn s tím, že SEK jsou součástí veřejné komunikační sítě, jsou zajišťovány ve veřejném zájmu a jsou chráněny právními předpisy.
2. Při jakékoliv činnosti v blízkosti vedení SEK je stavebník, nebo jím pověřená třetí osoba, povinen respektovat ochranné pásmo SEK tak, aby nedošlo k poškození nebo zamezení přístupu k SEK. Při křížení nebo souběhu činností se SEK je povinen řídit se platnými právními předpisy, technickými a odbornými normami (včetně doporučených), správnou praxí v oboru stavebnictví a technologickými postupy. Při jakékoliv činnosti ve vzdálenosti menší než 1 m od krajního vedení vyznačené trasy podzemního vedení SEK (dále jen PVSEK) nesmí používat mechanizačních prostředků a nevhodného nářadí.
3. Pro případ porušení kterékoliv z povinností stavebníka, nebo jím pověřené třetí osoby, založené Všeobecnými podmínkami ochrany SEK společnosti Česká telekomunikační infrastruktura a.s. je stavebník, nebo jím pověřená třetí osoba, odpovědný za veškeré náklady a škody, které společnosti Česká telekomunikační infrastruktura a.s. vzniknou porušením jeho povinností.
4. V případě, že budou zemní práce zahájeny po uplynutí doby platnosti tohoto Vyjádření, nelze toto Vyjádření použít jako podklad pro vytyčení a je třeba požádat o vydání nového Vyjádření.
5. Bude-li žadatel na společnosti Česká telekomunikační infrastruktura a.s. požadovat, aby se jako účastník správního řízení, pro jehož účely bylo toto Vyjádření vydáno, vzdala práva na odvolání proti rozhodnutí vydanému ve správním řízení, pro jehož účely bylo toto Vyjádření vydáno, je povinen kontaktovat POS.

II. Součinnost stavebníka při činnostech v blízkosti SEK

1. Započetí činnosti je stavebník, nebo jím pověřená třetí osoba, povinen oznámit POS. Oznámení bude obsahovat číslo Vyjádření, k němuž se vztahují tyto podmínky.
2. Před započetím zemních prací či jakékoliv jiné činnosti je stavebník, nebo jím pověřená třetí osoba, povinen zajistit vyznačení tras PVSEK na terénu dle polohopisné dokumentace. S vyznačenou trasou PVSEK prokazatelně seznámí všechny osoby, které budou a nebo by mohly činnosti provádět.
3. Stavebník, nebo jím pověřená třetí osoba, je povinen upozornit jakoukoliv třetí osobu, jež bude provádět zemní práce, aby zjistila nebo ověřila stranovou a hloubkovou polohu PVSEK příčnými sondami, a je srozuměn s tím, že možná odchylka uložení středu trasy PVSEK, stranová i hloubková, činí +/- 30 cm mezi skutečným uložáním PVSEK a polohovými údaji ve výkresové dokumentaci.
4. Při provádění zemních prací v blízkosti PVSEK je stavebník, nebo jím pověřená třetí osoba, povinen postupovat tak, aby nedošlo ke změně hloubky uložení nebo prostorového uspořádání PVSEK. Odkryté PVSEK je stavebník, nebo jím pověřená třetí osoba, povinen zabezpečit proti prověšení, poškození a odcizení.
5. Při zjištění jakéhokoliv rozporu mezi údaji v projektové dokumentaci a skutečností je stavebník, nebo jím pověřená třetí osoba, povinen bez zbytečného odkladu přerušit práce a zjištění rozporu oznámit POS. V přerušených pracích lze pokračovat teprve poté, co od POS prokazatelně obdržel souhlas k pokračování v pracích.
6. V místech, kde PVSEK vystupuje ze země do budovy, rozváděče, na sloup apod. je stavebník, nebo jím pověřená třetí osoba, povinen vykonávat zemní práce se zvýšenou mírou opatrnosti s ohledem na ubývající krytí nad PVSEK. Výkopové práce v blízkosti sloupů nadzemního vedení SEK (dále jen NVSEK) je povinen provádět v takové vzdálenosti, aby nedošlo k narušení jejich stability, to vše za dodržení platných právních předpisů, technických a odborných norem, správné praxi v oboru stavebnictví a technologických postupů.

7. Při provádění zemních prací, u kterých nastane odkrytí *PVSEK*, stavebník, nebo jím pověřená třetí osoba před zakrytím *PVSEK* vyzve *POS* ke kontrole. Zához je stavebník oprávněn provést až poté, kdy prokazatelně obdržel souhlas *POS*.

8. Stavebník, nebo jím pověřená třetí osoba, není oprávněn manipulovat s kryty kabelových komor a vstupovat do kabelových komor bez souhlasu společnosti *Česká telekomunikační infrastruktura a.s.*

9. Stavebník, nebo jím pověřená třetí osoba, není oprávněn trasu *PVSEK* mimo vozovku přejíždět vozidly nebo stavební mechanizací, a to až do doby, než *PVSEK* řádně zabezpečí proti mechanickému poškození. Stavebník, nebo jím pověřená třetí osoba, je povinen projednat s *POS* způsob mechanické ochrany trasy *PVSEK*. Při přepravě vysokého nákladu nebo mechanizace pod trasou *NVSEK* je stavebník, nebo jím pověřená třetí osoba, povinen respektovat výšku *NVSEK* nad zemí.

10. Stavebník, nebo jím pověřená třetí osoba, není oprávněn na trase *PVSEK* (včetně ochranného pásma) jakkoliv měnit niveletu terénu, vysazovat trvalé porosty ani měnit rozsah a konstrukci zpevněných ploch (např. komunikací, parkovišť, vjezdů aj.).

11. Stavebník, nebo jím pověřená třetí osoba, je povinen manipulační a skladové plochy zřizovat v takové vzdálenosti od *NVSEK*, aby činnosti na/v manipulačních a skladových plochách nemohly být vykonávány ve vzdálenost menší než 1m od *NVSEK*.

12. Stavebník, nebo jím pověřená třetí osoba, není oprávněn užívat, přemísťovat a odstraňovat technologické, ochranné a pomocné prvky *SEK*.

13. Stavebník, nebo jím pověřená třetí osoba, není oprávněn bez předchozího projednání jakkoliv manipulovat s případně odkrytými prvky *SEK*, zejména s ochrannou skříní optických spojek, optickými spojkami, technologickými rezervami či jakýmkoliv jiným zařízením *SEK*.

14. Stavebník, nebo jím pověřená třetí osoba, je povinen každé poškození či krádež *SEK* neprodleně od okamžiku zjištění takové skutečnosti, oznámit *POS* na telefonní číslo: 602 521 703 nebo v mimopracovní době na telefonní číslo 238 462 690.

III. Práce v objektech a odstraňování objektů

1. Stavebník, nebo jím pověřená třetí osoba, je povinen před zahájením jakýchkoliv prací v budovách a jiných objektech, kterými by mohl ohrozit stávající *SEK*, prokazatelně kontaktovat *POS* a zajistit u společnosti *Česká telekomunikační infrastruktura a.s.* bezpečné odpojení *SEK*.

2. Při provádění činností v budovách a jiných objektech je stavebník, nebo jím pověřená třetí osoba, povinen v souladu s právními předpisy, technickými a odbornými normami (včetně doporučených), správnou praxí v oboru stavebnictví a technologickými postupy provést mimo jiné průzkum vnějších i vnitřních vedení *SEK* na omítce i pod ní.

IV. Součinnost stavebníka při přípravě stavby

1. Pokud činností stavebníka, nebo jím pověřené třetí osoby, k níž je třeba povolení správního orgánu dle zvláštního právního předpisu, dojde k ohrožení či omezení *SEK*, je stavebník, nebo jím pověřená třetí osoba, povinen kontaktovat *POS* a předložit zakreslení *SEK* do příslušné dokumentace stavby (projektové, realizační, koordinační atp.).

2. V případě, že pro činnosti stavebníka, nebo jím pověřené třetí osoby, není třeba povolení správního orgánu dle zvláštního právního předpisu, je stavebník, nebo jím pověřená třetí osoba, povinen předložit zakreslení trasy *SEK* i s příslušnými kótami do zjednodušené dokumentace (katastrální mapa, plánec), ze které bude zcela patrná míra dotčení *SEK*.

3. Při projektování stavby, rekonstrukce či přeložky vedení a zařízení silových elektrických sítí, elektrických trakcí vlaků a tramvají, nejpozději však před zahájením správního řízení ve věci povolení stavby, rekonstrukce či přeložky vedení a zařízení silových elektrických sítí, elektrických trakcí vlaků a tramvají, je stavebník, nebo jím pověřená třetí osoba, povinen provést výpočet rušivých vlivů, zpracovat ochranná opatření a předat je POS.

4. Při projektování stavby, při rekonstrukci, která se nachází v ochranném pásmu radiových tras společnosti *Česká telekomunikační infrastruktura a.s.* a překračuje výšku 15 m nad zemským povrchem, a to včetně dočasných objektů zařízení staveniště (jeřáby, konstrukce, atd.), nejpozději však před zahájením správního řízení ve věci povolení takové stavby, je stavebník nebo jím pověřená třetí osoba, povinen kontaktovat POS. Ochranné pásmo radiových tras v šíři 50m je zakresleno do situačního výkresu. Je tvořeno dvěma podélnými pruhy o šíři 25 m po obou stranách radiového paprsku v celé jeho délce, resp. 25 m kruhem kolem vysílacího radiového zařízení.

5. Pokud se v zájmovém území stavby nachází podzemní silnoproudé vedení (NN) společnosti *Česká telekomunikační infrastruktura a.s.* je stavebník, nebo jím pověřená třetí osoba, před zahájením správního řízení ve věci povolení správního orgánu k činnosti stavebníka, nebo jím pověřené třetí osoby, nejpozději však před zahájením stavby, povinen kontaktovat POS.

6. Pokud by navrhované stavby (produktovody, energovody aj.) svými ochrannými pásmy zasahovaly do prostoru stávajících tras a zařízení SEK, či do jejich ochranných pásem, je stavebník, nebo jím pověřená třetí osoba, povinen realizovat taková opatření, aby mohla být prováděna údržba a opravy SEK, a to i za použití mechanizace, otevřeného plamene a podobných technologií.

V. Křížení a souběh se SEK

1. Stavebník, nebo jím pověřená třetí osoba, je povinen v místech křížení PVSEK se sítěmi technické infrastruktury, pozemními komunikacemi, parkovacími plochami, vjezdy atp. ukládat PVSEK v zákonných předpisy stanovené hloubce a chránit PVSEK chráničkami s přesahem minimálně 0.5 m na každou stranu od hrany křížení. Chráničku je povinen utěsnit a zamezit vnikání nečistot.

2. Stavebník nebo jím pověřená třetí osoba, je výslovně srozuměn s tím, že v případě, kdy hodlá umístit stavbu sjezdu či vjezdu, je povinen stavbu sjezdu či vjezdu umístit tak, aby metalické kabely SEK nebyly umístěny v hloubce menší než 0,6 m a optické nebyly umístěny v hloubce menší než 1 m.

3. Stavebník, nebo jím pověřená třetí osoba, je povinen základy (stavby, opěrné zdi, podezdívky apod.) umístit tak, aby dodržel minimální vodorovný odstup 1,5 m od krajního vedení, případně kontaktovat POS.

4. Stavebník, nebo jím pověřená třetí osoba, není oprávněn trasy PVSEK znepřístupnit (např. zabetonováním).

5. Stavebník, nebo jím pověřená třetí osoba, je při křížení a souběhu stavby nebo sítě technické infrastruktury s kabelovodem povinen zejména:

- pokud plánované stavby nebo trasy sítě technické infrastruktury budou umístěny v blízkosti kabelovodu ve vzdálenosti menší než 2 m nebo při křížení kabelovodu ve vzdálenosti menší než 0,5 m nad nebo kdekoliv pod kabelovodem, předložit POS zakreslení v příčných řezech,
- do příčného řezu zakreslit také profil kabelové komory v případě, kdy jsou sítě technické infrastruktury či stavby umístěny v blízkosti kabelové komory ve vzdálenosti menší než 2 m,
- neumísťovat nad trasou kabelovodu v podélném směru sítě technické infrastruktury,
- předložit POS vypracovaný odborný statický posudek včetně návrhu ochrany tělesa kabelovodu pod stavbou, ve vjezdu nebo pod zpevněnou plochou,
- nezakrývat vstupy do kabelových komor, a to ani dočasně,
- projednat s POS, nejpozději ve fázi projektové přípravy, jakékoliv výkopové práce, které by mohly být vedeny v úrovni či pod úrovní kabelovodu nebo kabelové komory a veškeré případy, kdy jsou trajektorie podvrtné a protlaků ve vzdálenosti menší než 1,5 m od kabelovodu.

Příloha k Vyjádření 741332/17

Číslo žádosti: 0117 998 526

Informace k vytyčení SEK

V případě požadavku na vytyčení PVSEK společnosti Česká telekomunikační infrastruktura a.s. se, prosím, obraťte na společnosti uvedené níže.

Česká telekomunikační infrastruktura a.s. - středisko Morava jih

se sídlem: Olšanská 2681/6, Praha 3, PSČ 13000

IČ: 04084063

DIČ: CZ04084063

kontakt: tel: 238462177 obslužná doba po-pa 7 - 15 hod

Vegacom, a.s. - výhradní dodavatel společnosti Česká telekomunikační infrastruktura a.s.

se sídlem: Holzova 14, 628 00 Brno

IČ: 25788680

DIČ: CZ25788680

kontakt: Luboš Bodzík, mobil: 603855439, e-mail: bodzik@vegacom.cz

CONTENT, s.r.o.

se sídlem: Karlov 1246, 594 01 Velké Meziříčí, pobočka: Okružní 28/18, 591 01 Žďár nad Sázavou

IČ: 63492164

DIČ: CZ63492164

kontakt: Martin Kalina, tel/fax: 566521721, mobil: 777702117, e-mail: kalina@content-vm.cz, vytycenisiti@seznam.cz

InfoTel

se sídlem: Brno, Novolišeňská 18, PSČ: 628 00

IČ: 46981071

DIČ: CZ46981071

kontakt: Petr Košťál, mobil: 723350887, e-mail: petr_kostal@infotel.cz

Jiří Novotný, Montáž, údržba a servis tel.sítí - okr. Třebíč, Znojmo

se sídlem: Akad. Práta 524, 675 55 Hrotovice, okr. Třebíč

IČ: 72377259

DIČ:

kontakt: Jiří Novotný, tel.: 568860888, mobil: 777318588, e-mail: novotny.hrotovice@seznam.cz

Josef Joura

se sídlem: Okřešice 53, okres Třebíč, 674 01

IČ: 88282091

DIČ: CZ6312180820

kontakt: Josef Joura, mobil: 602578674, e-mail: josefjoura@seznam.cz

Karel Horský

se sídlem: Poličská 877/36, 568 02 Svitavy - Předměstí

IČ: 01377841

DIČ:

kontakt: Karel Horský, mobil: 602 483 023, e-mail: k.horsky.sy@gmail.com

Radim Zabloudil

se sídlem: Tábor 2356/28a, 602 00 Brno - Žabovřesky

IČ: 74899589

DIČ: CZ6210151585

kontakt: Radim Zabloudil, mobil: 602760276, e-mail: radim.zabloudil@seznam.cz

Sitel, spol. s r.o., oblast Brno

se sídlem: Vinohradská 74, 618 00 Brno-Černovice

IČ: 44797320

DIČ: CZ 44797320

kontakt: Vladimír Holík, mobil: 602171192, e-mail: vholik@sitel.cz

Příloha k *Vyjádření* 741332/17

Číslo žádosti: 0117 998 526

STRATEL Telekomunikace s.r.o.

se sídlem: Rozdrojovice 112, 664 34 Brno-venkov

IČ: 26259427

DIČ: CZ26259427

kontakt: Daniel Stráský, tel/fax: 546221222, mobil: 602770022, e-mail: stratel@stratel.cz

TEMO Brno s.r.o

se sídlem: Hutařova 21, 612 00 Brno

IČ: 49436821

DIČ:

kontakt: Milan Král, tel.: 541216221, fax: 541213221, mobil: 602544583, e-mail: vytycenio2@centrum.cz

UniCab, s.r.o.,

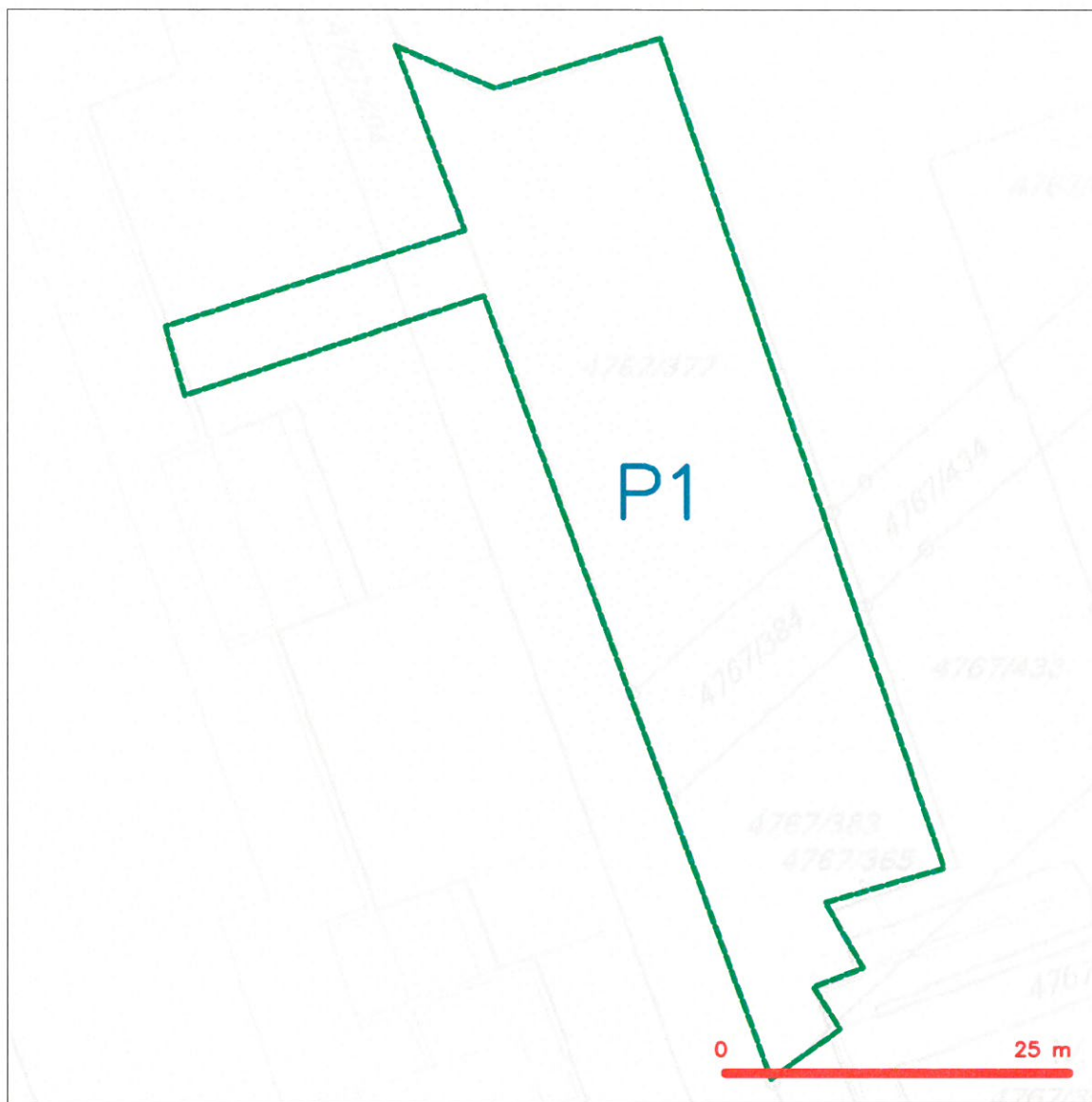
se sídlem: Švehlova 44, 664 00 Šlapanice

IČ: 26961873

DIČ: CZ26961873

kontakt: Ing. Karel Kopecký, tel.: 548220344, fax: 548220343, mobil: 775590265, e-mail: kopecky@unicab.cz

SITUAČNÍ VÝKRES - ZÁJMOVÉ ÚZEMÍ



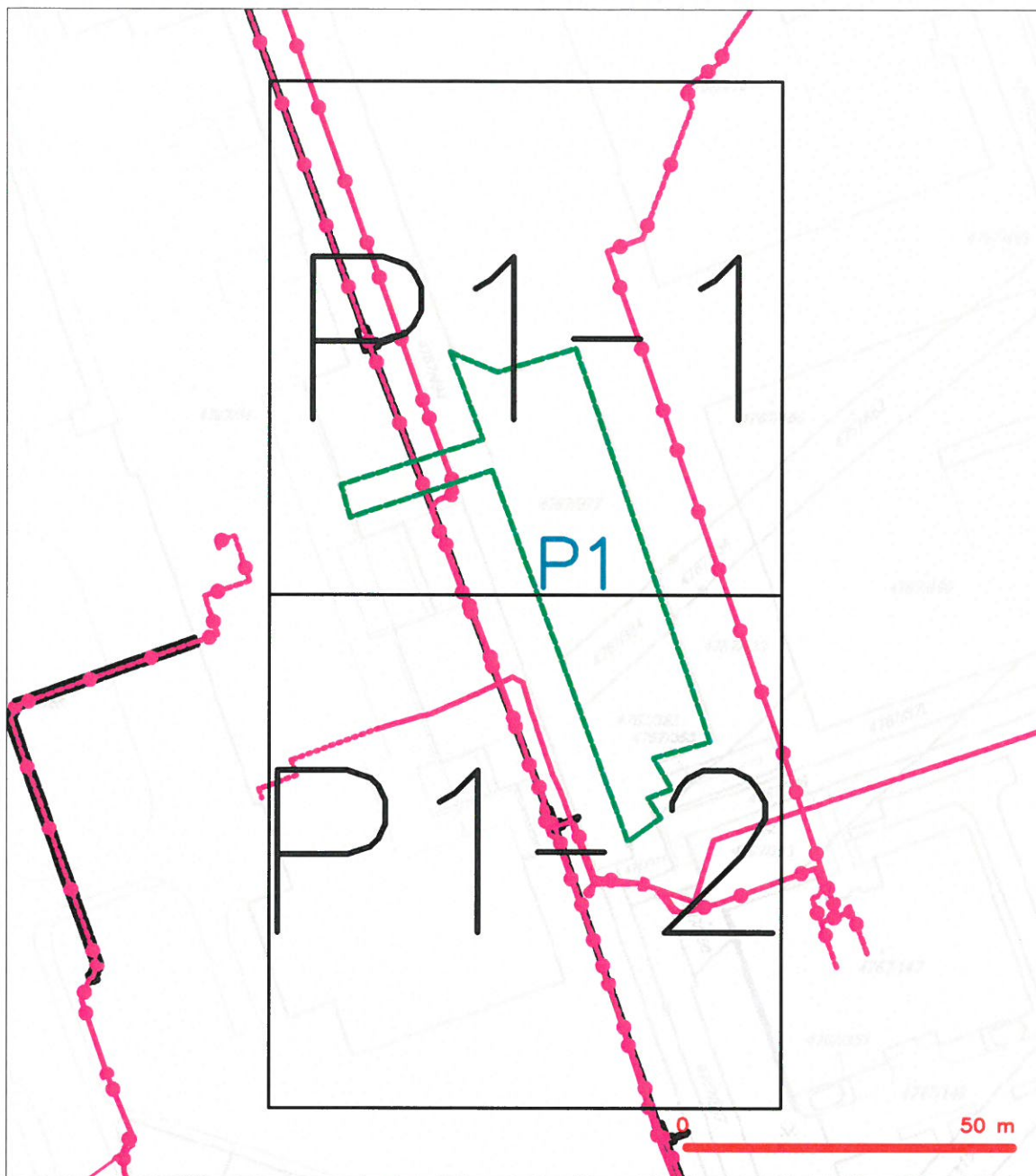
LEGENDA

----- hranice zájmového území k vyjádření

Za společnost Česká telekomunikační infrastruktura a.s.
viz souhlas uvedený ve Vyjádření


Česká telekomunikační infrastruktura a.s.
Olšanská 2681/6
130 00 Praha 3
DIČ: CZ04084063
96

SITUAČNÍ VÝKRES - POLYGON 1



LEGENDA

- hranice zájmového území k vyjádření
- NN přípojka, území s NN přípojkou CETIN
- zaměřený průběh metalického kabelu
- zaměřený průběh optického kabelu, HDPE trubky nebo souběh optického a metalického kabelu
- nezaměřený průběh metalického kabelu
- podzemní síť cizí

- nezaměřený průběh optického kabelu, HDPE trubky nebo souběh optického a metalického kabelu
- radiové síť, ochranné pásmo radiové sítě
- podzemní síť
- nepravozované síť
- podzemní síť cizí
- síť s NN
- kolektor, kabelovod






Příloha k Vyjádření č.j.: 741332/17








Číslo žádosti: 0117 998 526

SITUAČNÍ VÝKRES - POLYGON 1, list kladu P1-1



LEGENDA

-  hranice zájmového území k vyjádření
 NN přípojka, území s NN přípojkou CETIV
 zaměřený průběh metalického kabelu
 zaměřený průběh optického kabelu, HDPE trubky
 nebo souběh optického a metalického kabelu
 nezaměřený průběh metalického kabelu
 nadzemní síť cizí

-  nezamieňaní prúbeh optického kabeľu, HDPE trubky
 alebo súbeh optického a metalického kabeľu
 rádiové siete, ochranné púsmo rádiové siete
 nadzemná siete
 naprúvozované siete  kolektor, kabeľovod
 podzemná siete cizí
 siete s NN

SITUAČNÍ VÝKRES - POLYGON 1, list kladu P1-2



LEGENDA

- hranice zájmového území k vyjádření
- NN přípojka, území s NN přípojkou CETIN
- zaměřený průběh metalického kabelu
- zaměřený průběh optického kabelu, HDPE trubky nebo souběh optického a metalického kabelu
- nezaměřený průběh metalického kabelu
- nadzemní síť cizí

- nezaměřený průběh optického kabelu, HDPE trubky nebo souběh optického a metalického kabelu
- radiové síť, ochranné pásmo radiové sítě
- nadzemní síť
- neprůhledná síť
- podzemní síť cizí
- síť s NN
- kolektor, kabelovod



Český technologický park
Brno

HEXAPLAN INTERNATIOPNAL, spol. s r.o.
Šámalova 720/72
615 00 Brno

V Brně dne 8.11.2017

Vyřizuje: Petr Mikeš, petr.mikes@technologypark.cz, tel 511 181 052, 602 236 840

Věc: Parkoviště FSI ul. Technická, areál VUT v Brně Pod Palackého vrchem
Dokumentace pro územní souhlas

Technologický Park Brno, a.s. nemá k dokumentaci pro územní souhlas, která byla doručena spolu s dopisem ze dne 12.10.2017, žádné připomínky a **souhlasí** s vydáním souvisejícího územního souhlasu.

S pozdravem

Roderick Barker
generální ředitel



Technologický Park Brno, a.s.
Purkyňova 646/107, 612 00 Brno



Toto rozhodnutí
nabylo právní moci
dne 31.10.2018



ÚŘAD MĚSTSKÉ ČÁSTI MĚSTA BRNA, BRNO – KRÁLOVO POLE
ODBOR VEŘEJNÝCH SLUŽEB, PALACKÉHO TRÍDA 59, 612 93 BRNO

NAŠE ZNAČKA: BKPO/15712/18/2200

SPISOVÁ ZNAČKA: 2718/2018/ÚK/2200/SULM

VYŘIZUJE: Michaela Šulová

TELEFON: 541 588 232

E-MAIL: sulova@krpole.brno.cz

Hexaplan International spol. s r.o.
Šámalova č.p. 720/72
615 00 BRNO

DATUM: 15.10.2018

Rozhodnutí

Úřad městské části města Brna, Brno-Královo Pole, Odbor veřejných služeb jako věcně a místně příslušný silniční správní úřad podle ust. § 40 odst. 5 písm. b) zákona 13/1997 Sb., o pozemních komunikacích, ve znění pozdějších předpisů, s použitím čl. 30 odst. 2 písm. b) vyhlášky statutárního města Brna č. 20/2001, statut města Brna, ve znění pozdějších předpisů, v řízení podle ustanovení § 7 zákona o pozemních komunikacích o určení existence a charakteru účelové komunikace na pozemku p. č. 4767/7, k. ú. Královo Pole a v řízení o žádosti společnosti HEXAPLAN International spol. s r. o. o omezení přístupu (vjezdu motorových vozidel) na účelovou komunikaci - parkoviště nacházející se na pozemcích p. č. 4767/377, 4767/383 a 4767/384, k. ú. Královo Pole v Brně-Králově Poli rozhodl takto:

Na pozemcích p. č. 4767/377, 4767/383 a 4767/384, k. ú. Královo Pole se nachází parkoviště ve vlastnictví Vysokého učení technického v Brně Antonínská č. p. 548/1 602 00 Brno, které není veřejně přístupné ve smyslu ustanovení § 7 odst. 2 zákona o pozemních komunikacích, neboť předmětná komunikace nesplňuje zákonné znaky veřejně přístupné účelové komunikace ve smyslu platné právní úpravy a ustálené judikatury.

Žádost společnosti HEXAPLAN International spol. s r. o., zastupující společnost Vysoké učení technické v Brně, se tedy z důvodu možnosti omezit příjezd silničním správním úřadem pouze na veřejně přístupné komunikaci stala zjevně bezpředmětnou a silniční správní úřad na základě deklarování neveřejně přístupné účelové komunikace žádost společnosti HEXAPLAN International spol. s r. o. o omezení příjezdu motorových vozidel na parkoviště na pozemcích p. č. 4767/377, 4767/383 a 4767/384, k. ú. Královo Pole dle ustanovení § 66 písm. g) správního řádu **zastavuje**.

Odůvodnění

Dne 1.10.2018 obdržel Úřad městské části města Brna, Odbor veřejných služeb, jako věcně a místně příslušný silniční správní úřad žádost společnosti HEXAPLAN International spol. s r. o., zastupující společnost Vysoké učení technické v Brně o omezení veřejného přístupu na účelovou komunikaci – parkoviště, nacházející se na pozemku p. č. 4767/377, 4767/383 a

4767/384 k. ú. Královo Pole. Důvodem žádosti vlastníka komunikace je plánované umístění závor, umožňujících vjezd vozidel pouze zaměstnanci a studenty VUT Brno.

Úřad městské části města Brna, Odbor veřejných služeb stanovil okruh účastníků řízení na žadatele, městskou část, ve které se předmětná komunikace nachází a statutární město Brno, MMB MO, který vlastní jeden z pozemků pod předmětným parkovištěm. Dne 3.10.2018 bylo oznámeno zahájení řízení ve věci. Současně silniční správní úřad usnesením stanovil lhůtu k provedení úkonu vyplývajícího z ustanovení § 36 odst. 1, 2 a 3 zákona č. 500/2004 Sb. a to do pěti pracovních dnů od doručení oznámení. Do tohoto dne mohli všichni účastníci řízení navrhnout důkazy a jiné návrhy, vyjádřit svá stanoviska a vyjádřit se k podkladům rozhodnutí. Silniční správní úřad žádné vyjádření ze stran účastníků řízení k předmětné věci.

V současné době je předmětná plocha parkoviště napojená sjezdem z ulice Technická.

Statutární město Brno, MMB MO vydal souhlas s umístěním závor na předmětném parkovišti. Správní úřad posoudil všechny shromážděné materiály a dospěl k závěru, že komunikace, nacházející se na pozemcích p. č. 4767/377, 4767/383 a 4767/384, k. ú. Královo Pole, ve vlastnictví společnosti Vysoké učení technické v Brně Antonínská č. p. 548/1 602 00 Brno, **není veřejně přístupnou účelovou komunikací**, neboť kumulativně nenaplnuje zákonné znaky veřejně přístupné účelové komunikace ve smyslu platné právní úpravy a ustálené judikatury. Při posuzování existence veřejně přístupné účelové komunikace na pozemcích p. č. 4767/377, 4767/383 a 4767/384, k. ú. Královo Pole byly ze strany správního úřadu posuzovány následující znaky prokazující neexistenci veřejně přístupné účelové komunikace.

Prvním znakem, jenž silniční správní úřad zkoumal, je **nezbytná komunikační potřeba**. Při zkoumání tohoto znaku silniční právní úřad dospěl k závěru, že předmětná komunikace je parkovištěm, které přiléhá k příjezdové komunikaci ulice Technická a zeleni, předmětná komunikace nijak neslouží k propojení nemovitostí, nýbrž pouze rozšiřuje počty parkovacích míst. Při hodnocení nutné komunikační potřeby silniční správní úřad neposuzoval alternativní řešení spojení nemovitostí, jelikož předmětná komunikace neslouží ke spojení nemovitostí, či spojení komunikace s nemovitostmi, slouží výhradně jako parkovací plocha, která je přímo připojena sjezdem z přilehlé komunikace ul. Technická a z tohoto parkoviště je výjezd možný opět pouze na komunikaci ul. Technická.

Na základě judikátu Krajského soudu v Plzni č. 57 6/2013 ze dne 30.06.2015: „...aby se jednalo o veřejně přístupnou účelovou pozemní komunikaci, musí být dostatečným způsobem zjištěn veřejný zájem na obecném užívání takové komunikace. Tento zájem spočívá právě v nezbytné komunikační potřebě, kterou by tato komunikace zajistila, za předpokladu, že neexistují komunikační alternativy, o nichž je možné ještě rozuměn uvažovat...“ a vzhledem k tomu, že předmětná komunikace není žádnou spojnicí nemovitostí či spojnicí nemovitosti s komunikací a s přihlédnutím k faktu, že zvýšení počtu parkovacích míst je pouze komfortem, nikoliv nutnou komunikační potřebou, **nepovažuje** silniční správní úřad **tento znak za naplněný**.

Jelikož nebyla splněna podmínka nezbytné komunikační potřeby a jelikož, dle judikátu Krajského soudu v Ostravě č. 22 A 52/2013 – 30, při nenaplnění kterékoliv jedné z podmínek nutných pro deklarování veřejně přístupné komunikace vede k závěru, že veřejnou přístupnost účelové komunikace deklarovat nelze, silniční správní úřad se podmínkami patrnosti cesty v terénu, znaku dopravního účelu a nesouhlasem vlastníka s obecným užíváním již nezabýval.

Silniční správní úřad vzhledem k výše uvedenému dospěl k závěru, že komunikace – plocha parkoviště - na pozemcích p. č. 4767/377, 4767/383 a 4767/384, k. ú. Královo Pole není veřejně přístupnou účelovou komunikací a z toho důvodu nemůže omezit příjezd na danou komunikaci, jejíž právo mu ustanovuje § 7 zákona o pozemních komunikacích pouze na

veřejně přístupné účelové komunikaci. Žádost společnosti HEXAPLAN International spol. s r. o., zastupující společnost Vysoké učení technické v Brně silniční správní úřad po deklarování neveřejně přístupné účelové komunikaci jako zjevně bezpředmětnou zastavil.

Poučení

Proti tomuto rozhodnutí se lze odvolat do 15 dnů ode dne jeho doručení k Odboru dopravy Magistrátu města Brna, Kounicova 67, Brno, podáním učiněným na podatelně ÚMČ města Brna, Brno-Královo Pole, Palackého tř. 59, Brno.

otisk úředního razítka

Bc. Michaela Šulová v. r.
referentka Odboru veřejných služeb
ÚMČ města Brna, Brno-Královo Pole

Rozdělovník

HEXAPLAN International spol. s r. o., zastupující společnost Vysoké učení technické v Brně
Statutární město Brno, MČ Brno-Královo Pole, Palackého tř. 59, Brno
Statutární město Brno, MM MO, Malinovského nám. 3, Brno

Doložka konverze na žádost do dokumentu v listinné podobě

Tento dokument v listinné podobě, který vznikl pod pořadovým číslem **112906387-227-181107143406** převedením z dokumentu obsaženého v datové zprávě, skládajícího se z **3** listů, se shoduje s obsahem dokumentu, jehož převedením vznikl.

Autorizovanou konverzí dokumentu se nepotvrzuje správnost a pravdivost údajů obsažených v dokumentu a jejich soulad s právními předpisy.

Vstupní dokument obsažený v datové zprávě byl podepsán kvalifikovaným elektronickým podpisem a platnost kvalifikovaného elektronického podpisu byla ověřena dne 07.11.2018 v 14:34:14. Kvalifikovaný elektronický podpis byl shledán platným ve smyslu ověření integrity dokumentu, tzn., dokument nebyl změněn, a ověření platnosti kvalifikovaného certifikátu pro elektronický podpis bylo provedeno vůči zveřejněnému seznamu zneplatněných certifikátů vydanému k datu 07.11.2018 13:42:49. Údaje o kvalifikovaném elektronickém podpisu: číslo kvalifikovaného certifikátu pro elektronický podpis **2B 51 87**, kvalifikovaný certifikát pro elektronický podpis byl vydán kvalifikovaným poskytovatelem služeb vytvářejících důvěru **PostSignum Qualified CA 2, Česká pošta, s.p. [IČ 47114983]** pro podepisující osobu **Bc. Michaela Šulová, referent odboru, ÚMČmB Brno-Královo Pole, odbor veřejných služeb, 256400, Statutární město Brno, městská část Brno - Královo Pole [IČ 44992785]**. Elektronický podpis nebyl označen časovým razítkem.

Vystavil: Statutární město Brno
Pracoviště: Statutární město Brno
V Brně dne 07.11.2018

Jméno, příjmení a podpis osoby, která autorizovanou konverzi dokumentu provedla:
JITKA PONCAROVÁ

Otisk úředního razítka:



112906387-227-181107143406

Poznámka:

V době od uveřejnění seznamu zneplatněných certifikátů, vůči kterému byla ověřována platnost certifikátu 2B 51 87, do provedení autorizované konverze dokumentů mohlo dojít k zneplatnění certifikátu.

Kontrolu této doložky lze provést v centrální evidenci doložek přístupné způsobem umožňujícím dálkový přístup na adrese <https://www.czechpoint.cz/overovacidolozky>.

ODBOR DOPRAVY,
KOUNICOVA 67, 601 67 BRNO

VÁŠ DOPIS ZN.:

ZE DNE:

NAŠE ZN.: MMB/0420159/18

SPIS.ZN.: 5400/OD/MMB/0420159/18-VOS

VYŘIZUJE: Ing. Vosínek Vlastimil

TEL.: 542 174 294

FAX: 542 174 211

E-MAIL: vosinek.vlastimil@brno.cz

HEXAPLAN

INTERNACIONAL s.r.o.

Šámalova 72

615 00 Brno

DATUM: 2018-11-01

Sdělení k „Žádosti úpravy značení parkovacích stání - omezení parkování na neveřejně přístupné soukromé účelové komunikaci – parkoviště FSI – ulice Technická“, v k.ú. Královo Pole - parkovací plocha - areál VUT v Brně Pod Palackého vrchem a to k příslušným DZ a VDZ dle předložené výkresové dokumentace.


Odbor dopravy MMB obdržel dne 18. 10. 2018 žádost majitele této neveřejně přístupné soukromé komunikace VUT v Brně se sídlem Antonínská č.p. 548/1, 602 00 Brno, v zastoupení HEXAPLAN INTERNACIONAL s.r.o. se sídlem Šámalova 72, 615 00 Brno, na základě plné moci k vydání povolení změny organizace dopravy - stanovení místní úpravy provozu a to k umístění svislého a vodorovného dopravního značení na ulici Technická, v k.ú. Královo Pole - parkovací plocha, areál VUT v Brně Pod Palackého vrchem, za účelem změny režimu parkování na soukromém pozemku, tedy na neveřejně přístupné soukromé účelové komunikaci, parkoviště – ulice Technická v k.ú. Královo Pole - areál VUT v Brně Pod Palackého vrchem - parkovací plocha a to k příslušným DZ a VDZ navrhovaného předmětného dopravního značení.

K dané věci sdělujeme následující informace: K žádosti o stanovení příslušného dopravního značení na předmětné komunikaci bylo doloženo „Rozhodnutí“ ÚMČ Brno – Královo Pole, Odboru veřejných služeb, jako věcně a místně příslušného silničního správního úřadu, pod čj. BKP/15712/18/2200 ze dne 15.10. 2018, že předmětné parkoviště, které se nalézá na pozemcích p.č. 4767/377, 4767/383 a 4767/384, k.ú. Královo Pole a je ve vlastnictví Vysokého učení technického v Brně, **nesplňuje zákonné znaky veřejně přístupné účelové komunikace**. Nejedná se tedy o veřejně přístupnou účelovou komunikaci, na které lze stanovit předmětné dopravní značení v souladu s § 77 odst 1 zák. č. 361/2000 Sb., o provozu na pozemních komunikacích, v platném znění. Instalace příslušného DZ a VDZ je tedy věcí vlastníka této plochy, v souladu s § 77a výše uvedeného zákona.

OD MMB je tedy oprávněn stanovit příslušné DZ a VDZ pouze na veřejně přístupné účelové komunikaci, nikoliv na zpevněné ploše, nádvoří, zeleni a neveřejně přístupné účelové komunikaci. K tomuto správnímu aktu je třeba tedy mít doloženou skutečnost, že se jedná o tyto komunikace. V případě, že se nejedná o tyto veřejně přístupné komunikace, není instalace dopravního značení možná formou „Stanovení“ a je věcí vlastníka této stavby. Bohužel na těchto plochách, kdy příslušné DZ a VDZ není podloženo platným „Stanovením“, je ze strany sankčních orgánů případné porušení zákazů, příkazů a omezení nesankcionovatelné. Také zde neplatí povinnost příslušných pojišťoven plnit pojistná plnění v rámci dopravních nehod (zák. č. 168/1999Sb., o pojištění odpovědnosti z provozu vozidla, v platném znění).

S pozdravem

MAGISTRÁT MĚSTA BRNA
Odbor dopravy
Kounicova 67, BRNO
-002-


Ing. Bc. Pavel Pospíšek
pověřen zastupováním v plném rozsahu
dočasně neobsazené funkce
vedoucí/ho odboru

1.11.2018
OZNÁMENÍ V SOULADU S § 44a ZÁKONA č. 183/2000 Sb.
O PROVOZU NA POŘÍZENÍ KOMUNIKACE, UPLATNĚNÍ

042019/18
MAGISTRÁT MĚSTA BRNA
Odbor dopravy
Kounicova 67
601 67 BRNO
-018-

- LEGENDA ČAR:
- HRANICE ŘEŠENÉHO ÚZEMÍ
- LEGENDA STÁVAJÍCÍCH SÍTÍ:
- HORKOVOD
 - SLABOPROUD Maxprogres
 - OSTATNÍ SÍTĚ viz. JEJICH SPRÁVCI
- LEGENDA NOVÝCH SÍTÍ:
- ELEKTRO NÁPOJENÍ / SILNO, SLABO /
vč. CHRÁNIČEK, NUTNO DODRŽET
PŘEDPSANÉ SOUBĚHY SÍTÍ



POZNÁMKA: VŠECHNY ROZMĚRY OVĚŘIT NA STAVBĚ

| | | | |
|--------|-----|-----|------|
| REVIZE | KDO | KDY | REV. |
| | | | |

Projektant

Zodpovědný projektant

Generální projektant

HEXAPLAN
INTERNATIONAL
spol. s r.o.

Zodpovědný projektant Ing.arch.Josef Pálka

Akce

AREÁL VUT V BRNĚ PPV
PARKOVIŠTĚ UL. TECHNICKÁ

DOKUMENTACE PRO ÚZEMNÍ SOUHLAS

Investor VUT v Brně Lokalita Brno, ul. Technická

Dílčí část – profese

D. – VÝKRESOVÁ ČÁST

Výkres

SITUACE
SITUACE KOORDINAČNÍ

| | |
|---------------------------|------------------------------------|
| Měřítko 1:500 | Datum LISTOPAD 2017 |
| Zpracoval Ing. Karel Tytl | Kontroloval Ing. arch. Josef Pálka |
| Číslo akce 927 | Výkres číslo D.4 |
| | Revize 01 |

