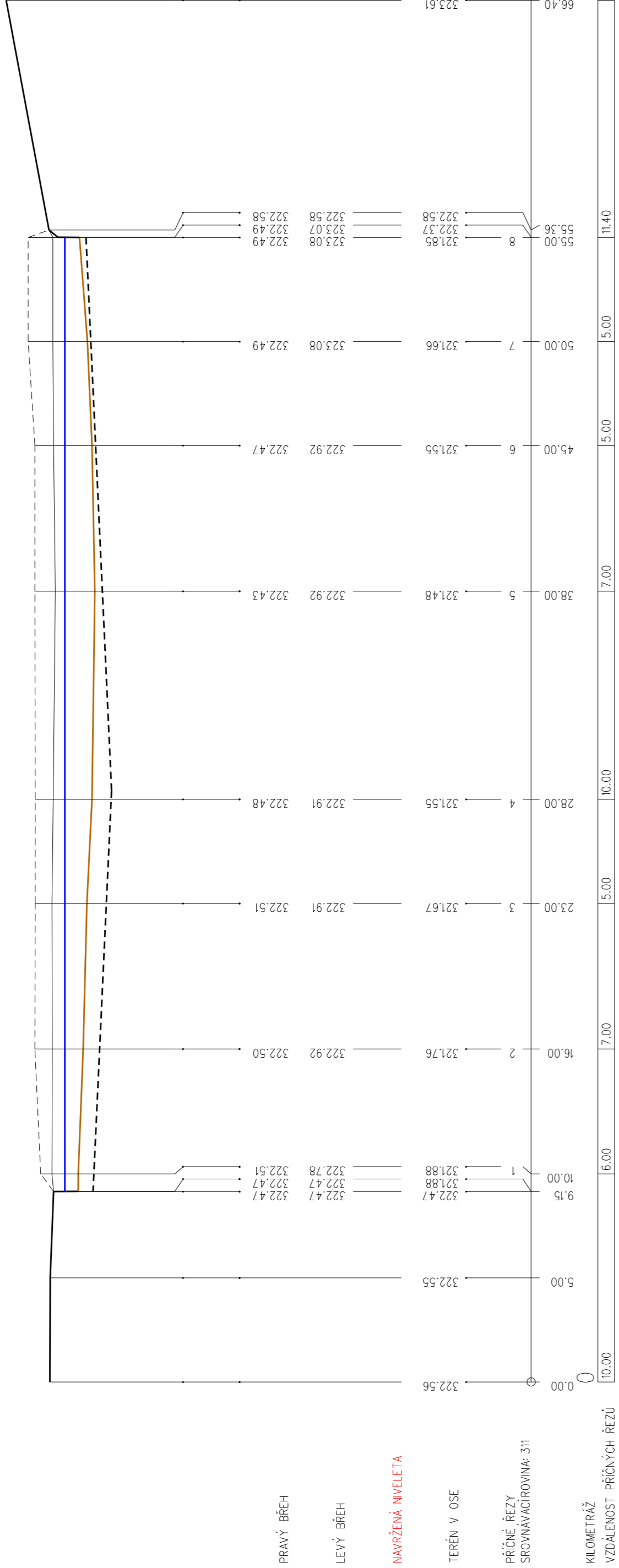


PODÉLNÝ ŘEZ NÁDRŽÍ
MĚŘÍTKO 1:200/100

KRAJ	KRALOVÉHRADSKÝ
KATASTRÁLNÍ ÚZEMÍ	VŘCHOVINY
DRUH POZEMKU	VOVNÍ PLOCHA
ČÍSLO PARCELE	215
OSTATNÍ PLOCHA	876/20
ČÍSLO PARCELE	876/20

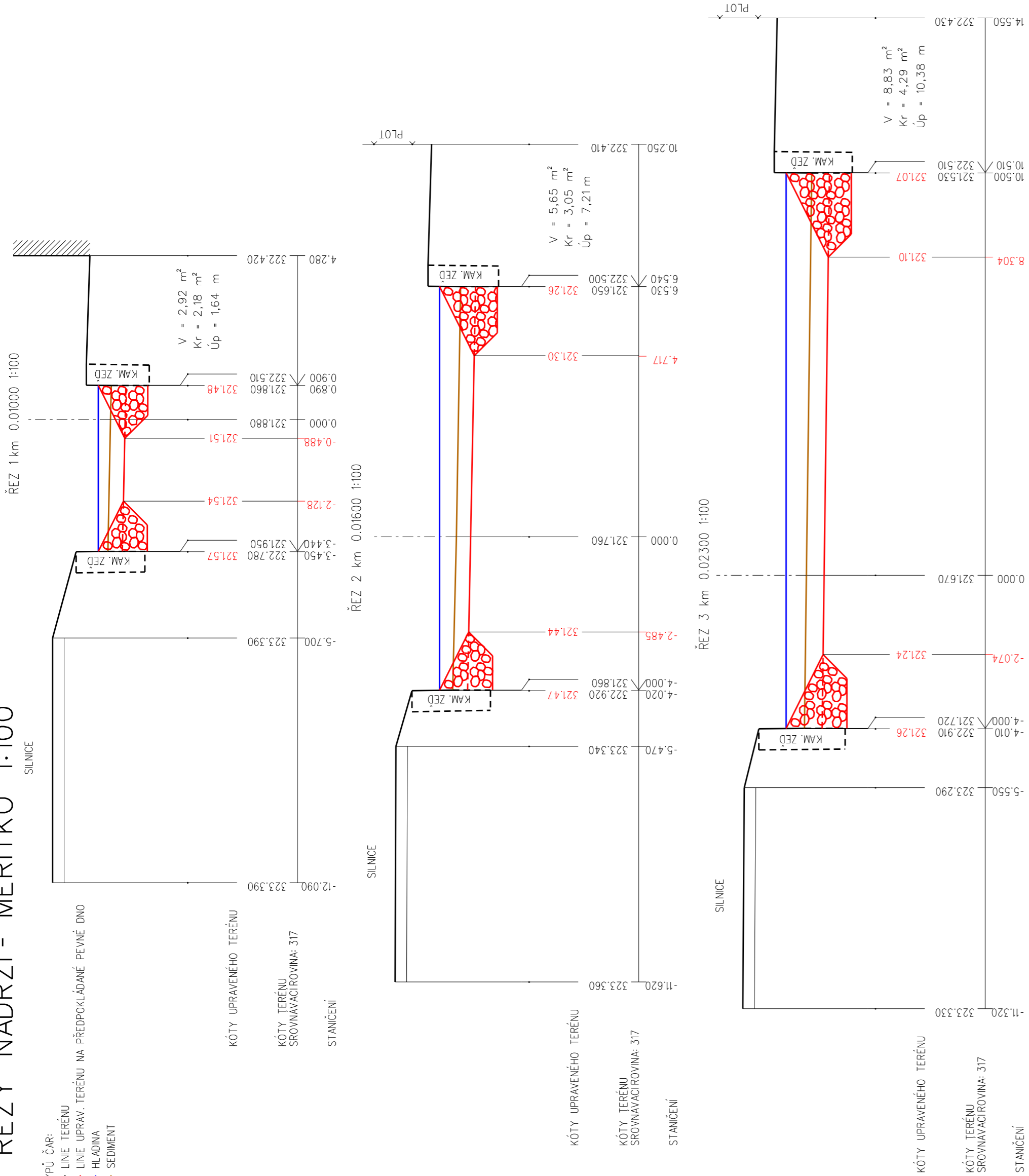
- LEGENDA TYPŮ ČAR:
- LINE TERÉNU
 - - - - - LINE UPR. TERÉNU NA PŘEDPOKLÁDANÉ PEVNÉ DNO
 - HLADINA
 - SEDIMENT
 - PŘEDPOKLÁDANÉ PEVNÉ DNO



D.2.2.

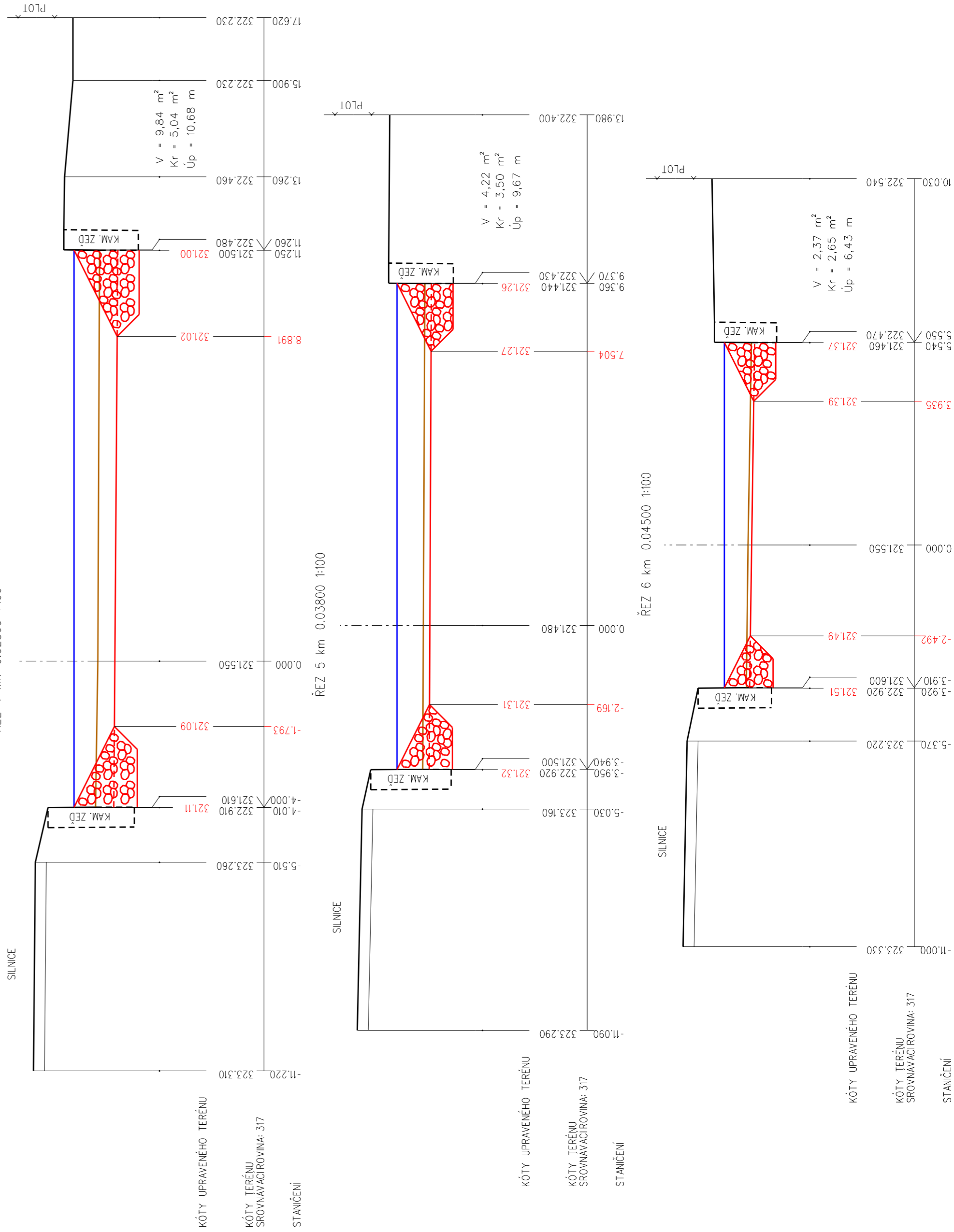
PŘÍČNÉ ŘEZY NÁDRŽÍ - MĚŘÍTKO 1:100

- LEGENDA TYPŮ ČAR:
- LINE TERÉNU
 - - - - - LINE UPR. TERÉNU NA PŘEDPOKLÁDANÉ PEVNÉ DNO
 - HLADINA
 - SEDIMENT



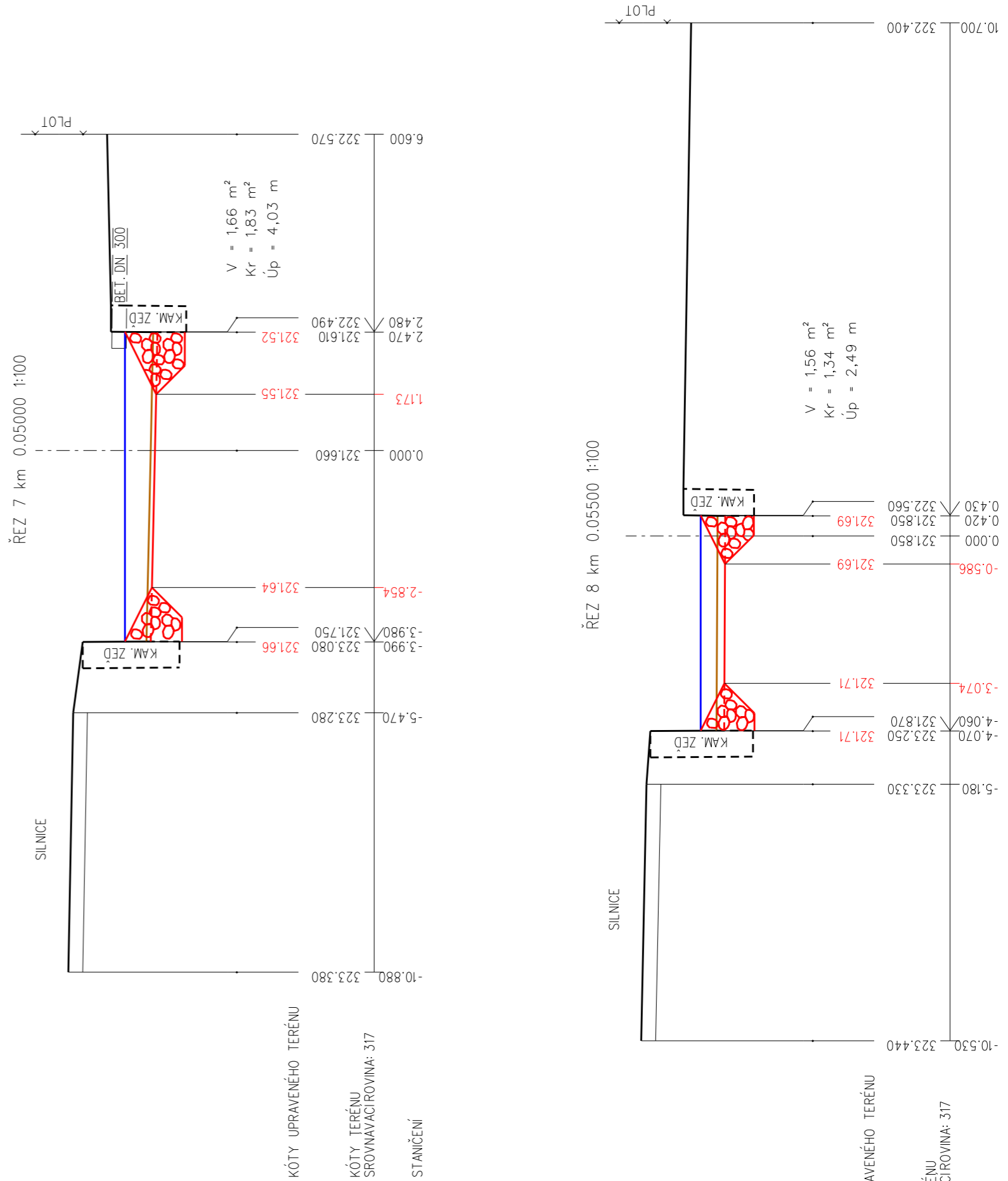
D.2.2.

PŘÍČNÉ ŘEZY NÁDRŽÍ - MĚŘÍTKO 1:100



D.2.2.

PŘÍČNÉ ŘEZY NÁDRŽÍ - MĚŘÍTKO 1:100



D.2.2.