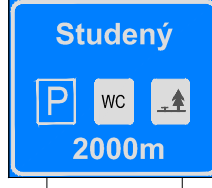
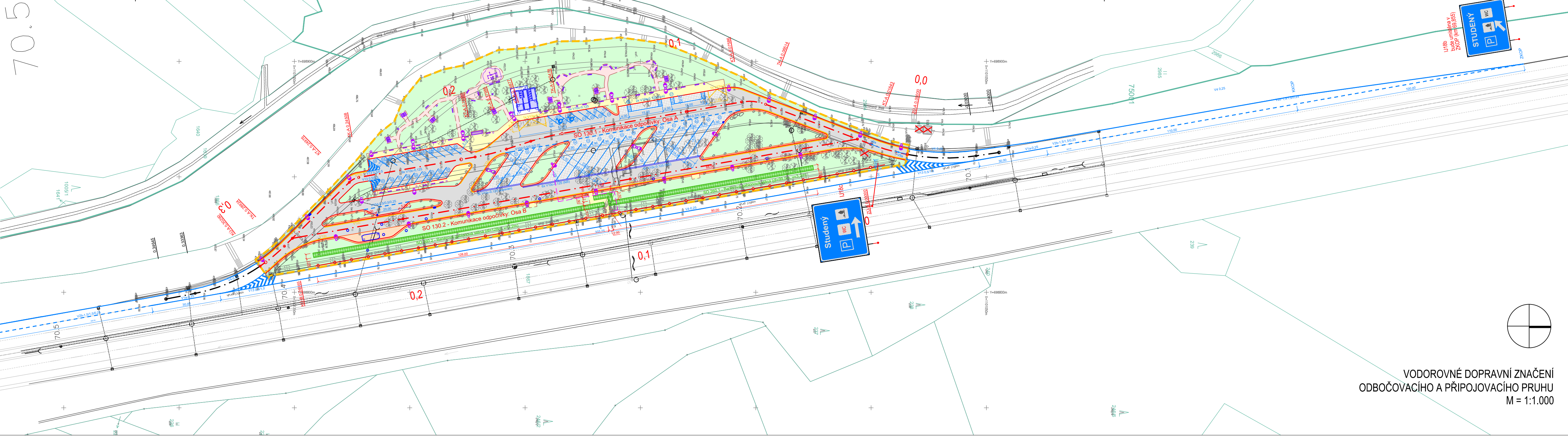


U18a
bude umístěna 500m
před ZKOP (km 69,355)



U18a
bude umístěna 2000m
před ZKOP (km 67,855)

70.5



VODOROVNÉ DOPRAVNÍ ZNAČENÍ
ODBOČOVACÍHO A PŘIPOJOVACÍHO PRUHU
M = 1:1.000

LEGENDA

SOUČASNÝ STAV

- DIGITÁLNÍ KATASTR
- POLOHOPIS – ZAMĚŘENÍ
- VÝŠKOVÉ KÓTY – ZAMĚŘENÍ

STÁVAJÍCÍ INŽENÝRSKÉ SÍTĚ

- VEDENÍ ELEKTRO NN
- KANALIZACE – DEŠŤOVÁ
- SĐELOVACÍ KABELY

VYMEZENÍ PROSTORU STAVBY

- HRANICE ÚPRAVY

SO 801 - SADOVÉ ÚPRAVY

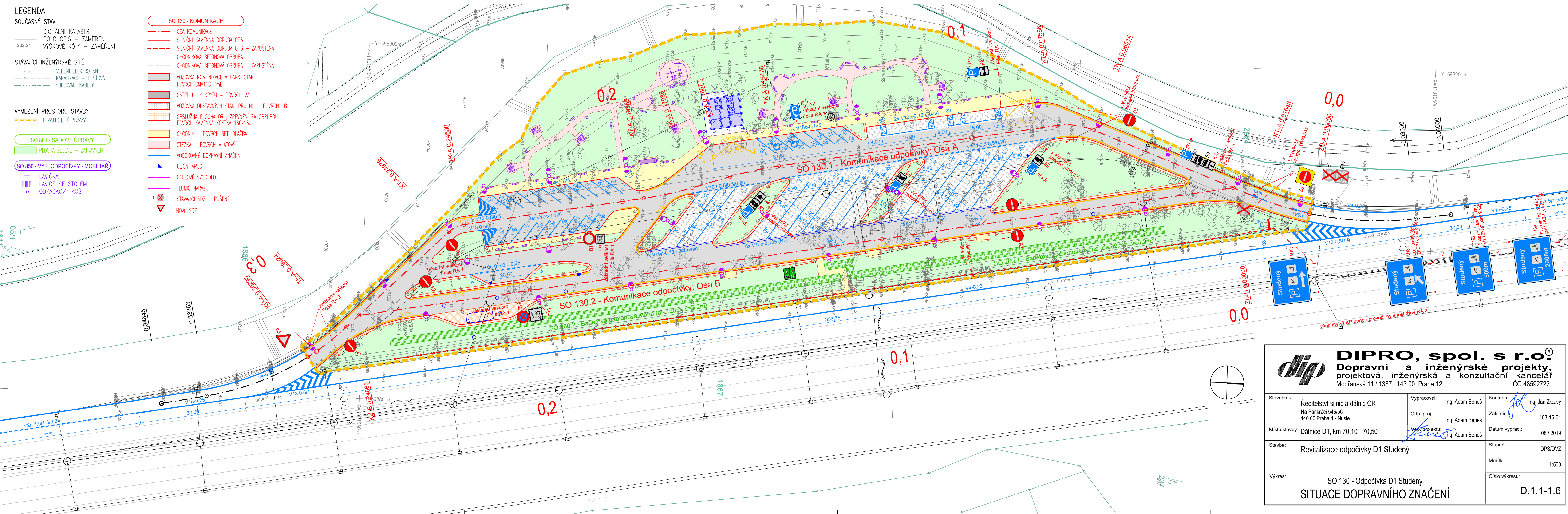
- PLOCHA ZELENĚ – ZATRAVNĚNÍ

SO 850 - VYB. ODPOČÍVKY - MOBILIÁR

- LAVIČKA
- LAVICE SE STOLEM
- ODPAVKOVÝ KOŠ

SO 130 - KOMUNIKACE

- OSA KOMUNIKACE
- SILNIČNÍ KAMENNÁ OBRUBA OPĚ
- SILNIČNÍ KAMENNÁ OBRUBA OPĚ – ZAPUŠTĚNÁ
- CHODNIKOVÁ BETONOVÁ OBRUBA
- CHODNIKOVÁ BETONOVÁ OBRUBA – ZAPUŠTĚNÁ
- VOZOVKA KOMUNIKACE A PARK; STÁNÍ
- POVRCH SMATIS PmB
- OSTŘE OHLY KRYTU – POVRCH MA
- VOZOVKA ODTAVNÝCH STÁNÍ PRO NS – POVRCH CB
- OBSLUŽNÁ PLOCHA ORL, ZPEVNĚNÍ ZA OBRUBOU
- POVRCH KAMENNÁ KOSTKA 160x160
- CHODNÍK – POVRCH BET. DLAŽBA
- STEZKA – POVRCH MLATOVÝ
- VODOROVNÉ DOPRAVNÍ ZNAČENÍ
- ULIČNÍ VPUST
- OCELOVÉ SVODIDLO
- TILUMIC NÁRAZU
- STÁVAJÍCÍ SDZ – RUŠENÉ
- NOVÉ SDZ



**DIPRO, spol. s r.o.**
Dopravní a inženýrské projekty,
projektová, inženýrská a konzultační kancelář
Modřanská 11 / 1387, 143 00 Praha 12 IČO 48592722

Stavebník: Ředitelství silnic a dálnic ČR Na Pankraci 546/56 140 00 Praha 4 - Nusle	Vypracoval: Ing. Adam Beneš Odp. proj.: Ing. Adam Beneš	Kontrola: Ing. Jan Zrzavý 153-16-01
Místo stavby: Dálnice D1, km 70,10 - 70,50	Ved. projektu: Ing. Adam Beneš	Datum vyprac.: 08 / 2019
Stavba: Revitalizace odpočívky D1 Studený		Stupeň: DPS/DVZ
Vykres: SO 130 - Odpočívka D1 Studený SITUACE DOPRAVNÍHO ZNAČENÍ		Měřítko: 1:500
		Číslo výkresu: D.1.1-1.6