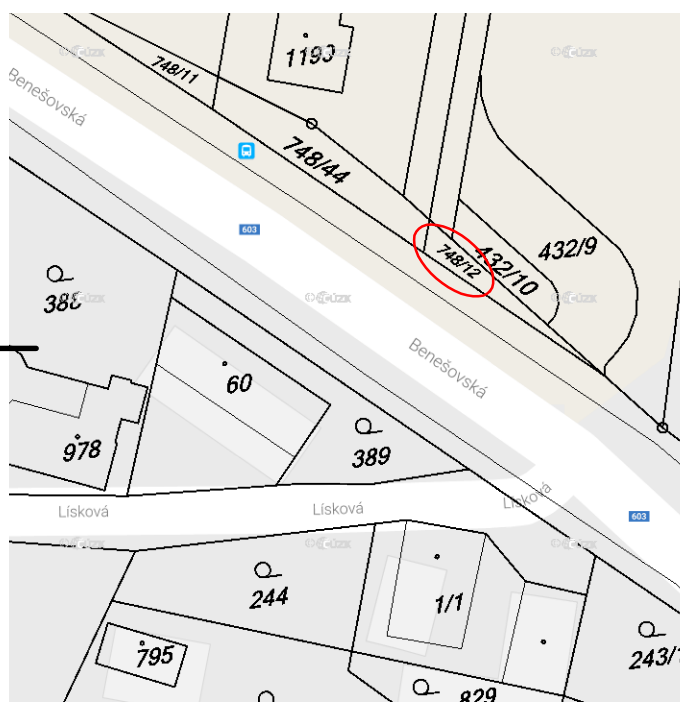




obr. 1 - Vyznačení dotčeného pozemku v katastrální ortofoto mapě



obr. 2 - Vyznačení dotčeného pozemku

Parcelní číslo:	748/12
Obec:	Kamenice [538299]
Katastrální území:	Ládví [662445]
Číslo LV:	1240
Výměra [m ²]:	40
Typ parcely:	Parcela katastru nemovitostí
Druh pozemku:	ostatní plocha

/lastníci, jiní oprávnění

Vlastnické právo

Středočeský kraj,

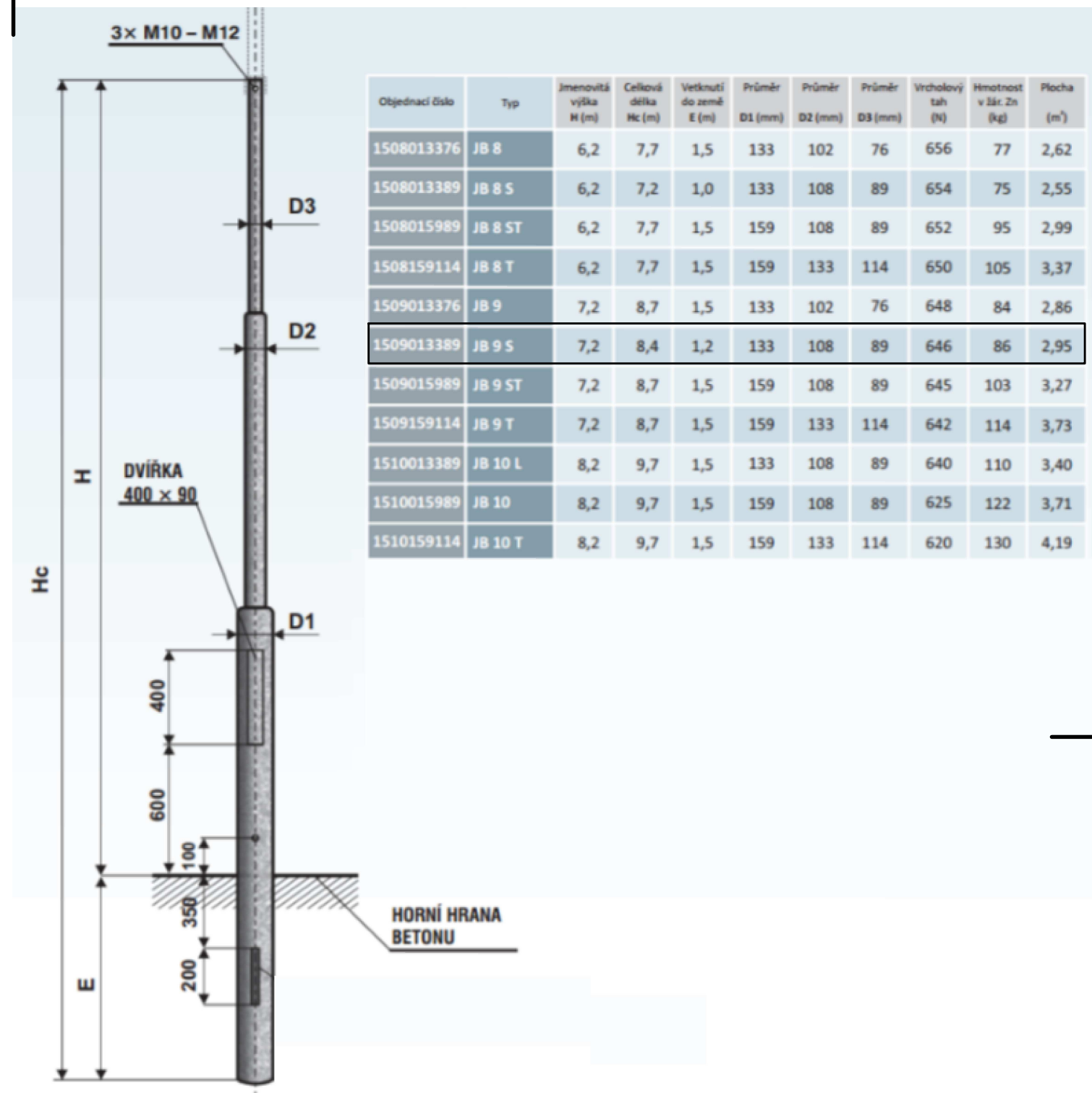
Hospodaření se svěřeným majetkem kraje

Krajská správa a údržba silnic Středočeského kraje, příspěvková organizace,

obr. 5 - Informativní výpis z katastru




obr. 3 - Stávající sloup



obr. 4 - část katalogového listu s referenčním typem sloupu

Informace: Stávající sloup VO umístěný na pozemku č.748/12 bude z důvodu havarijního stavu nahrazen novým sloupem. Před zahájením zemních prací je nutné geodeticky zaměřit veškeré inženýrské sítě, které prochází na pozemku a uvědomit jednotlivé správce sítě o chystaném záměru.

Název objektu:						
Zodpovědný projektant: Ing. Miloslav Misterka		Kontroloval: Misterka	Vypracoval: Misterka		Číslo zakázky:	
 PROJEKČNÍ KANCELÁŘ HAVÍROVSKÁ	Druh dokumentu: Příloha k žádosti o souhlasné stanovisko			Datum:	Revize:	Měřítko:
	Název výkresu:			06/2017		NS
	Výměna sloupu veřejného osvětlení na pozemku 748/12			Formát:	Číslo výkresu:	List: 1
				A3	1	Listů: 1